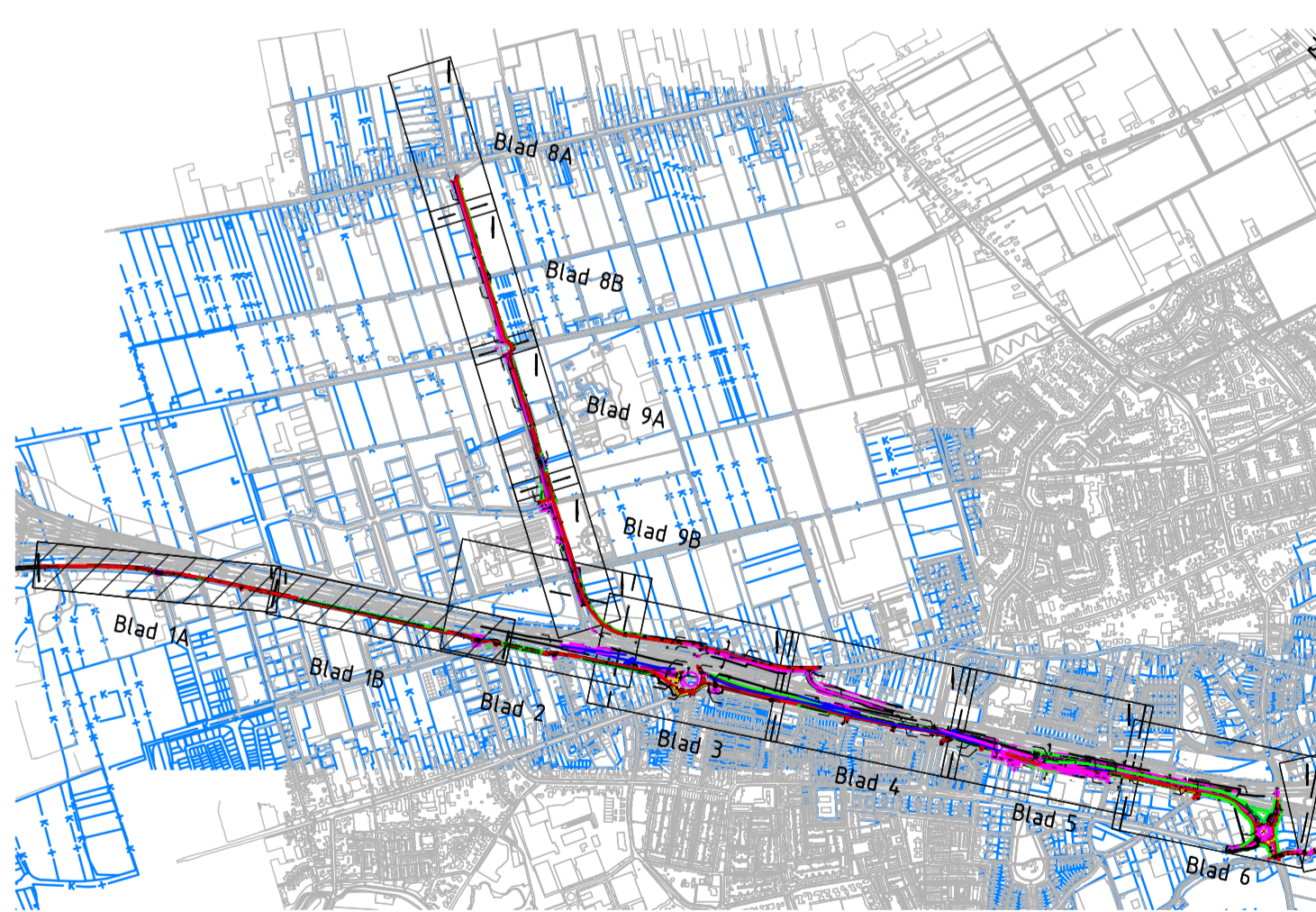


- Legenda**
- Bestaande situatie
  - PP-grens
  - Kadastergrens
  - Randverharding rijbaan
  - Randverharding fietspad
  - Randverharding voetpad
  - Markering
  - Rammelstrook
  - Wegas
  - Geleiderail/barrier
  - Talud
  - Watergang
  - Onderdoorgang
  - Weg op kunstwerk
  - Duiker
  - Te verwijderen geluidscherm
  - Bestaand geluidscherm
- Bestaande Kabels & Leidingen**
- Buisleiding gevaarlijke inhoud
  - Gas hoge druk
  - Bestaande kabels en leidingen

**Opmerkingen**

Maatvoering in meters tenzij anders aangegeven.  
 Hoogteaanvoering in meters f.o.v. NAP.  
 Ondergrond is samenvoeging van DTB & BGT  
 Geïntegreerde ontwerpen van:

- VO Snelheidsroute
- VO Nibris/aansluiting 48,43 en 45
- VO IPV Delft
- VO #22\* (Bureau LRN)
- EZ



Provincie Noord-Brabant Cluster Natuur & Milieu ingebureau uitbesteding

Brabantlaan 15216 TV 's-Hertogenbosch  
 Telefoon 10731 681 28 12

afdeling PPB

**anteaGroup**

Gebiedsontwikkeling Oostelijke Langstraat

Aansluiting 43 - Nieuwkuijk  
 Voorontwerp

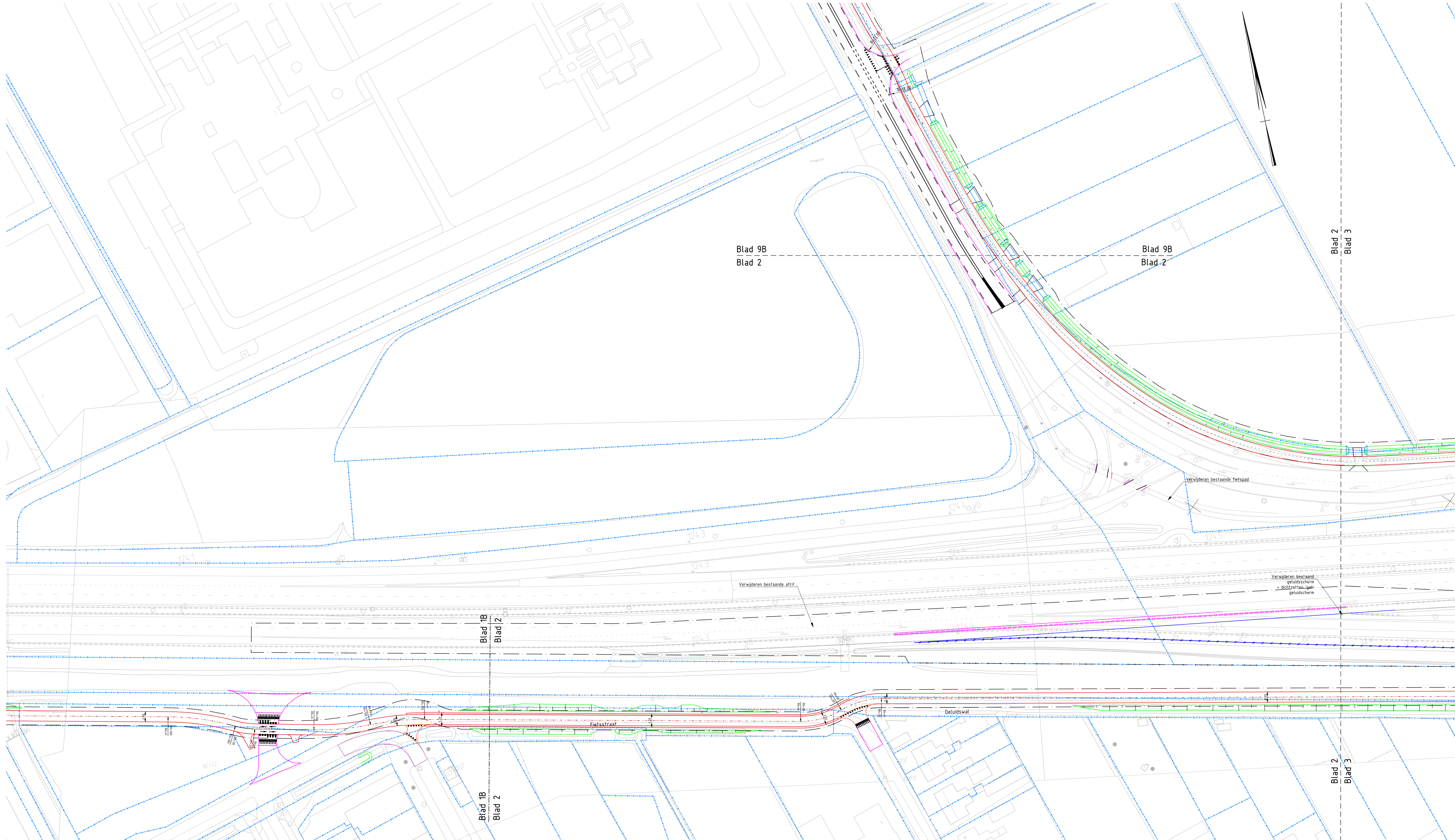
Situatie  
 Blad 1

Besteknummer

schaal: 1500  
 formaat: A0

getekend	AnteaGroup	datum	23-04-2019	in 9 bladen	blad nr. 1
gecontroleerd		datum	23-04-2019	projectnummer	004.16560
vrijgegeven		datum	23-04-2019	code	
status	Definitief	versie	3.0	registratienummer	004.16560-S-1-4.301

4.16560-S-1-4.301-4.315.dwg



Blad 9B  
Blad 2

Blad 9B  
Blad 2

Blad 2  
Blad 3

Blad 1B  
Blad 2

Blad 2  
Blad 3

**Legenda**

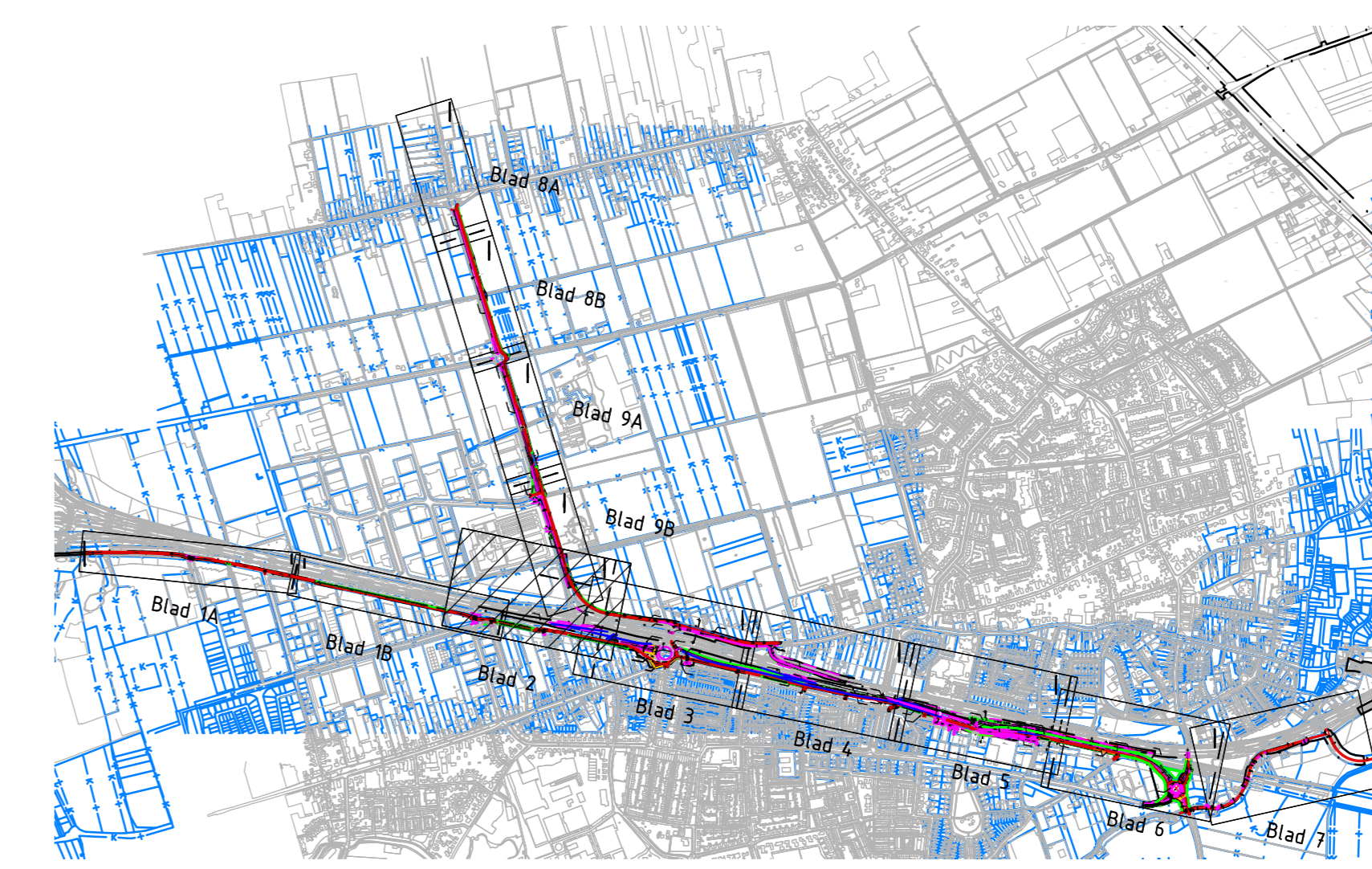
- Bestaande situatie
- PIP-grens
- Kadastergrens
- Randverharding ribbaan
- Randverharding fietspad
- Randverharding voetpad
- Markering
- Ramnelstrook
- Weges
- Geleiderail/barrier
- Talud
- Watergang
- Onderdoorgang
- Weg op kunstwerk
- Duiker
- To verwijderen geluidsscherm
- Bestaand geluidsscherm

**Bestaande Kabels & Leidingen**

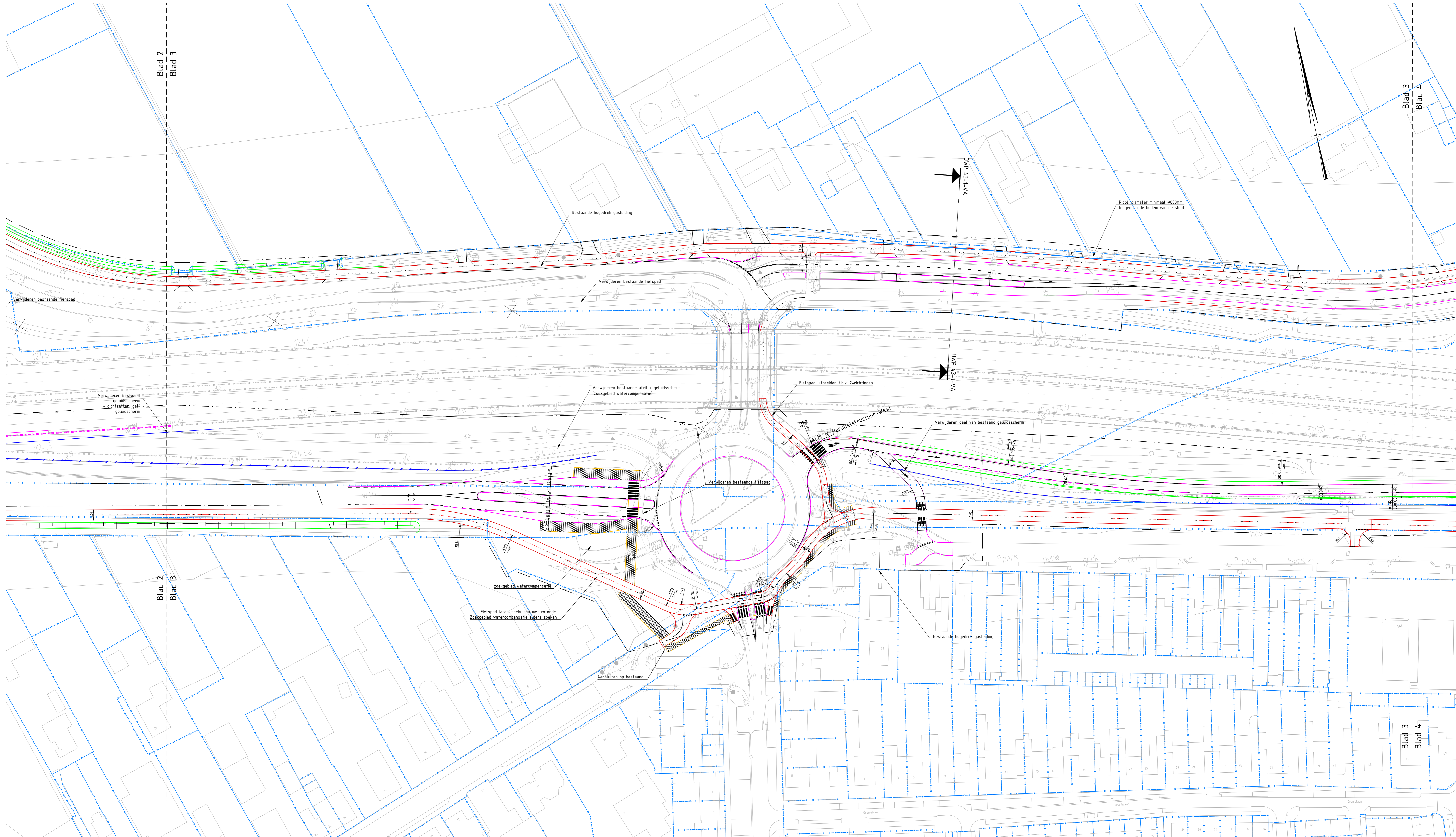
- Buisleiding gevaarlijke inhoud
- Gas hoge druk
- Bestaande kabels en leidingen

**Opmerkingen**

- Maatvoering in meters tenzij anders aangegeven.
- Hoogtemaatvoering in meters t.o.v. NAP.
- Ondergrond is samenvoeging van DTB & BGT.
- Geïntegreerde ontwerpen van:
  - VO Snelheidsroute
  - VO NBInfra aansluiting 40,43 en 45
  - VO IPV Delft
  - VO (Bureau LRNI)
  - EVZ
- Volgende PIP documenten zijn verwerkt:
  - B20 GOL Achtergrondrapporten Akoestisch onderzoek Oost en West
  - B04 Ruimtelijk Kwaliteitsplan, Gebiedsontwikkeling Oostelijke Langstraat, NBIC, oktober 2017
  - B05 Ruimtelijke ontwerpen, Gebiedsontwikkeling Oostelijke Langstraat, NBIC, oktober 2017
  - B11 GDL Watertoets, Definitief, Versie 4.0, 28 september 2017



Provincie Noord-Brabant		Cluster Natuur & Milieu		ingebureau uitbesteding	
Afdeling: PPB		Brabantlaan 1 5216 TV 's-Hertogenbosch			
		Telefoon (073) 681 28 12			
Gebiedsontwikkeling Oostelijke Langstraat					
Aansluiting 43 - Nieuwkuijk Voorontwerp				Besteknummer	
Situatie Blad 2				schaal: 1500	
km: - km				formaat: A0	
getekend	AnteaGroup	datum	23-04-2019	in 9 bladen	blad nr. 2
gecontroleerd	AnteaGroup	datum	23-04-2019	projectnummer	00416560
vragegeven	AnteaGroup	datum	23-04-2019	code	
status	Definitief	versie	3.0	registratienummer	00416560-S-1-L-302

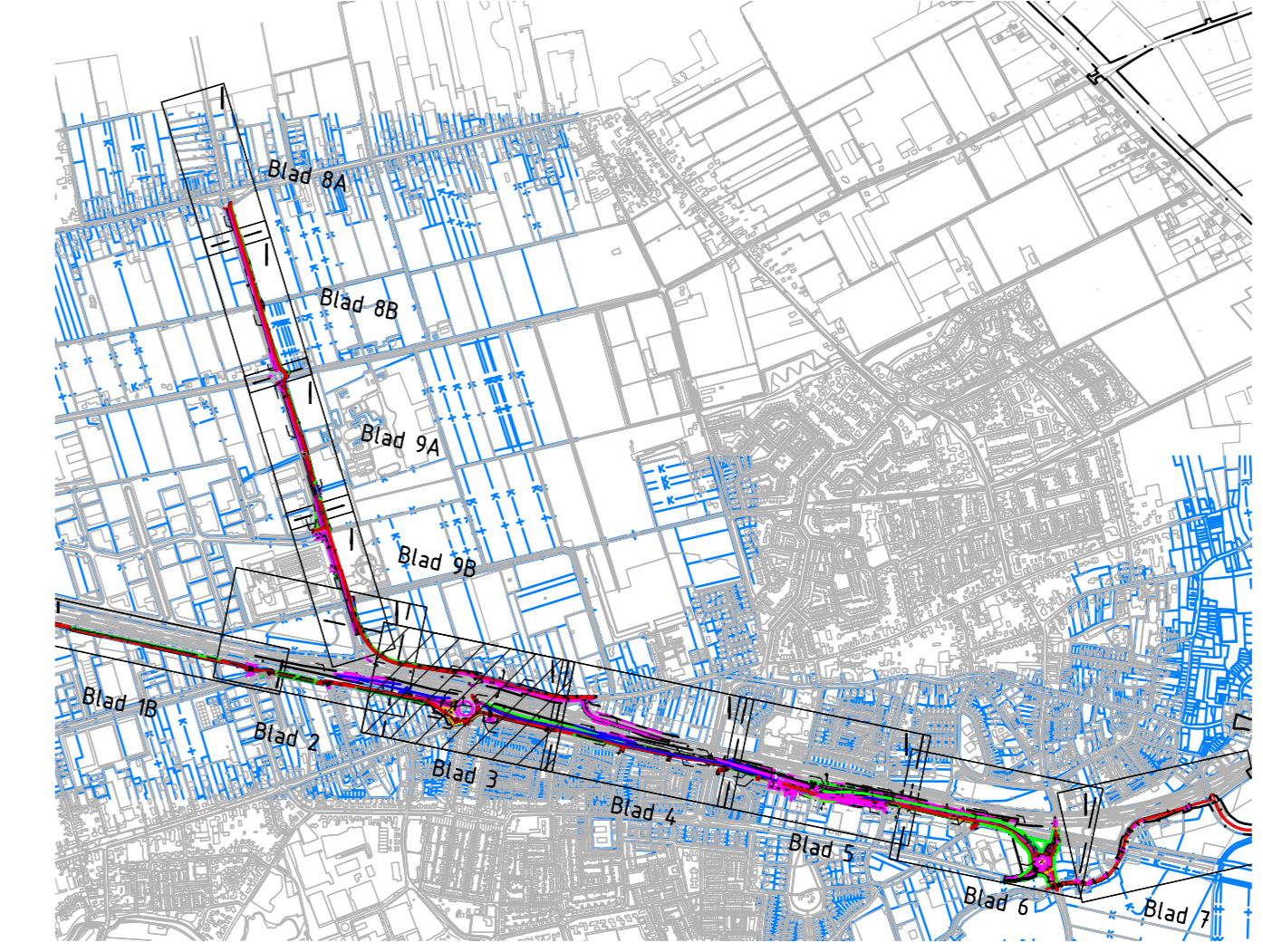


**Legenda**

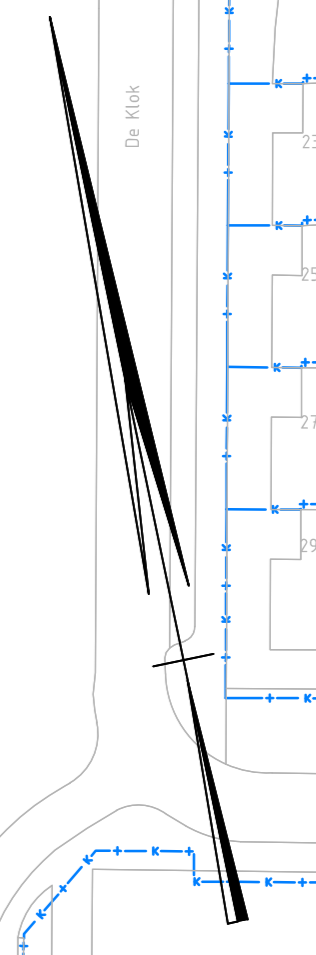
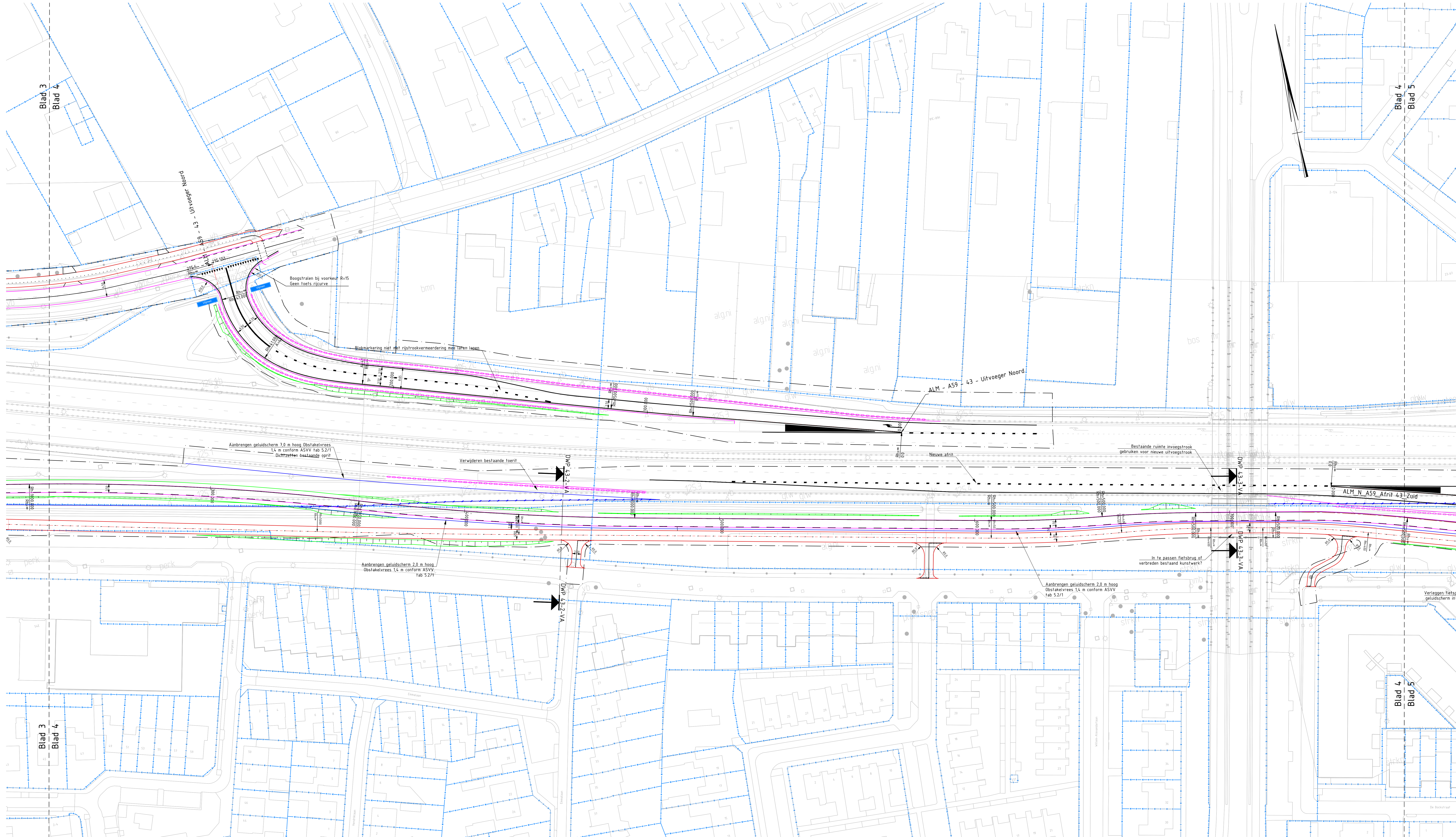
- Bestaande situatie
- PIP-grens
- Kadastergrens
- Randverharding rijbaan
- Randverharding fietspad
- Randverharding voetpad
- Markering
- Ramelstrook
- Geleiderail/barricade
- Talud
- Watergang
- Onderdoorgang
- Weg op kunstwerk
- Duker
- Te verwijderen geluidsscherm
- Bestaand geluidsscherm

- Bestaande Kabels & Leidingen**
- Busleiding gevaarlijke inhoud
  - Gas hoge druk
  - Bestaande kabels en leidingen

- Opmerkingen**
- Maatvoering in meters tenzij anders aangegeven.  
 Hoogtemaatvoering in meters t.o.v. NAP.  
 Ondergrond is samenvoeging van DTB & BGT
- Gehintreerde ontwerpen van:
- VO Snelheidsroute
  - VO NBinfra aansluiting 40,43 en 45
  - VO PIV Bafit
  - VO BSA (Bureau LRN)
  - EVZ
- Volgende PIP documenten zijn verwerkt:
- B20 GOL Achtergrondrapporten Akoestisch onderzoek Oost en West
  - B04 Ruimtelijk Kwaliteitsplan, Gebiedsontwikkeling Oostelijke Langstraat, NBIC, oktober 2017
  - B05 Ruimtelijke ontwerpen, Gebiedsontwikkeling Oostelijke Langstraat, NBIC, oktober 2017
  - B11 GOL Wateroets, Definitief, Versie 4.0, 28 september 2017



Provincie Noord-Brabant		Cluster Natuur & Milieu		ingebureau uitbesteding	
Afdeling: PPB		Brabantlaan 15216 TV 's-Hertogenbosch Telefoon (073) 681 28 12			
Gebiedsontwikkeling Oostelijke Langstraat					
Aansluiting 43 - Nieuwkuijk Voorontwerp				Besteknummer	
Situatie Blad 3				schaal: 1500 formaat: A0	
getekend	AnteaGroup	datum	23-04-2019	in	9 bladen
gecontroleerd	AnteaGroup	datum	23-04-2019	projectnummer	00416560
vragegeven	AnteaGroup	datum	23-04-2019	code	
status	Definitief	versie	3.0	registratienummer	00416560-S-1-4303



**Legenda**

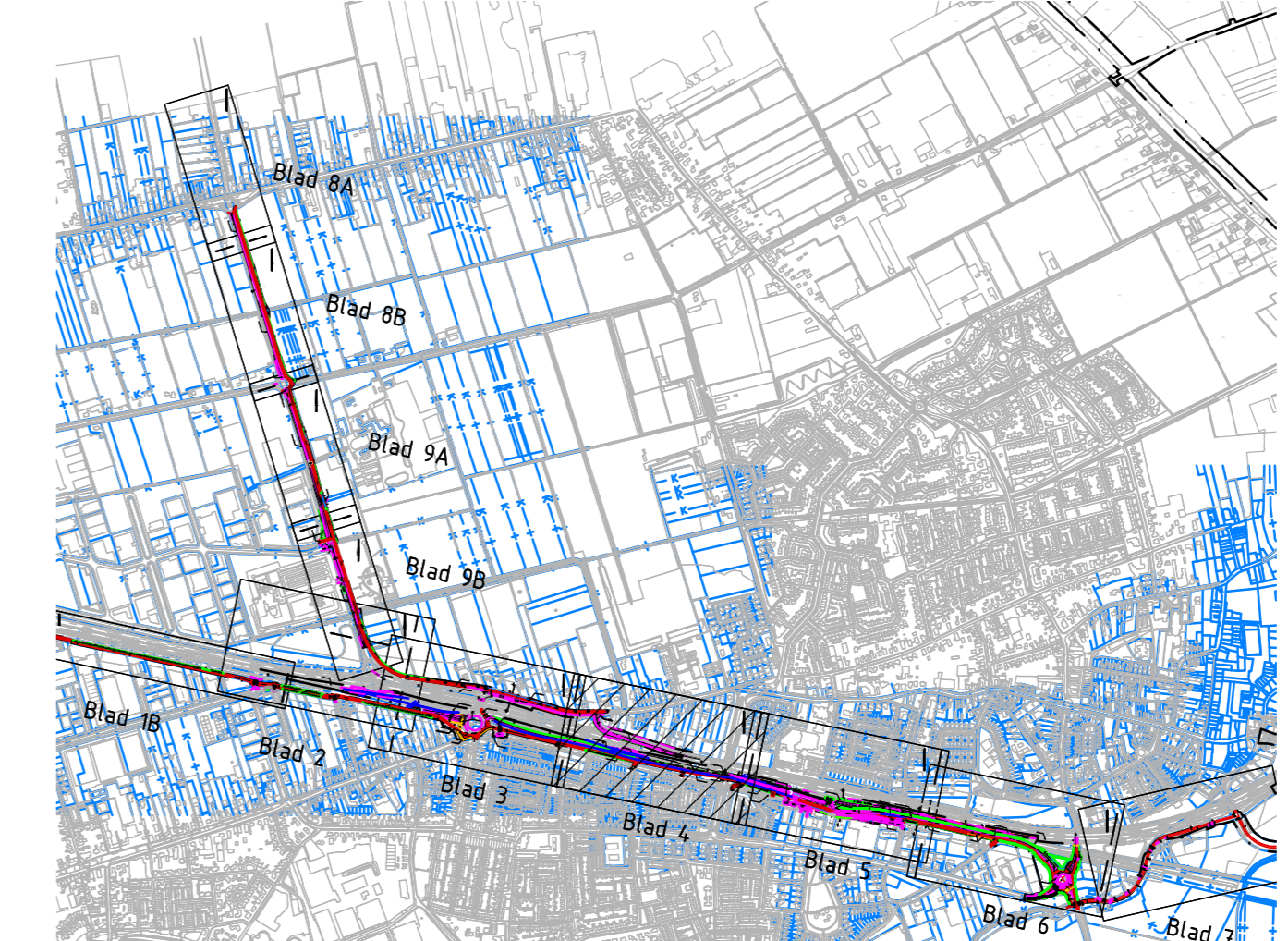
- Bestaande situatie
- PIP-grens
- Kadastergrens
- Randverharding rijbaan
- Randverharding fietspad
- Randverharding voetpad
- Markering
- Ramelstrook
- Gas
- Geleiderail/barrier
- Geluidsscherm
- Watergang
- Onderdoorgang
- Weg op kunstwerk
- Dikker
- Te verwijderen geluidsscherm
- Bestaand geluidsscherm

**Bestaande Kabels & Leidingen**

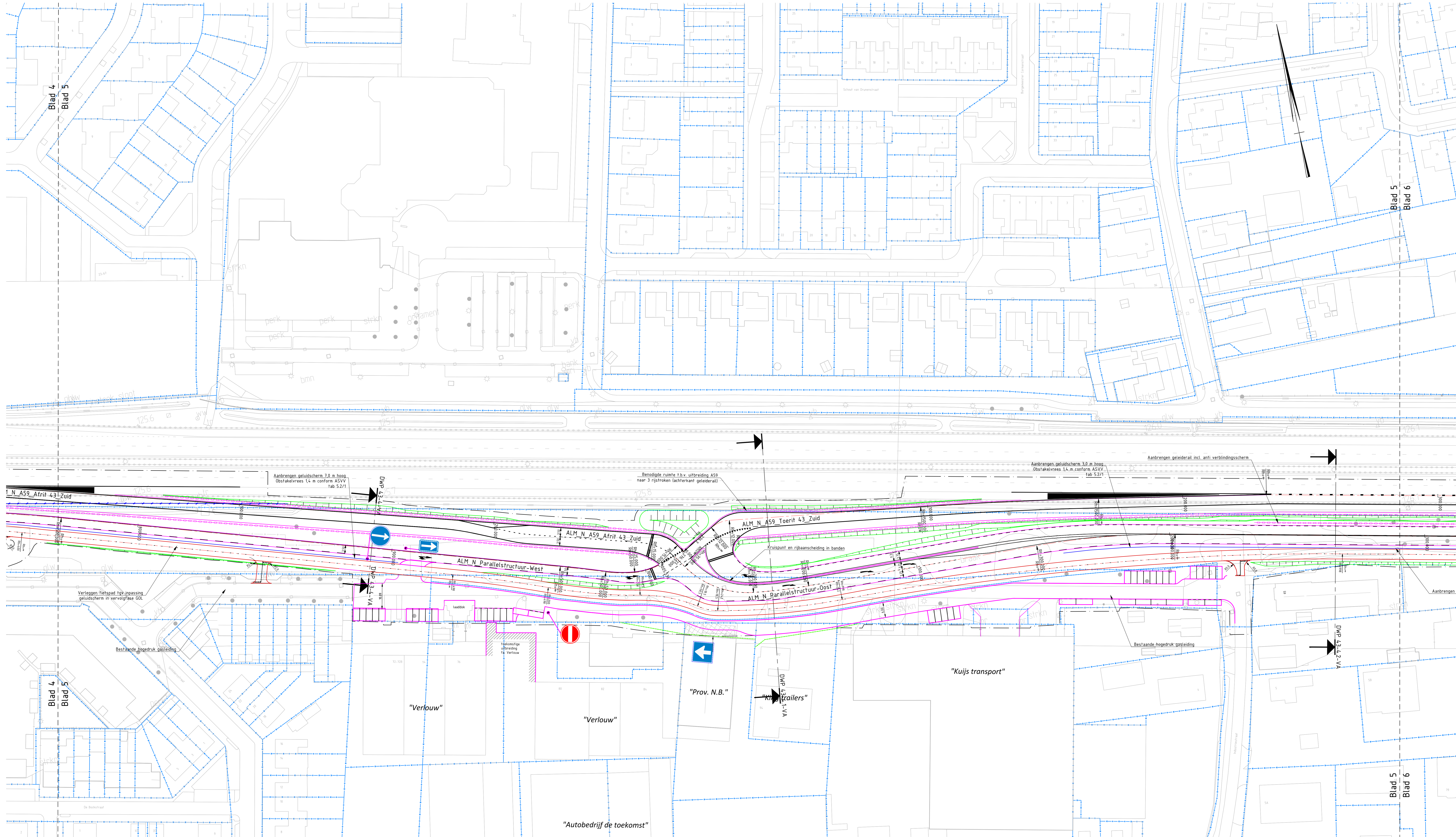
- Buisleiding gevaarlijke inhoud
- Gas hoge druk
- Bestaande kabels en leidingen

**Opmerkingen**

- Maatvoering in meters tenzij anders aangegeven.
- Hoogtemaatvoering in meters t.o.v. NAP.
- Ondergrond is samenvoeging van DTB & BGT
- Geïntegreerde ontwerpen van:
  - VO Speltheorie
  - VO NBInfra aansluiting 4.0,4.3 en 4.5
  - VO PV Delft
  - VO IRI (Bureau LRN)
  - EVZ
- Volgende PIP documenten zijn verwerkt:
  - B20 GOL Achtergrondrapporten Akoestisch onderzoek Oost en West
  - B04 Ruimtelijk Kwaliteitsplan, Gebiedsontwikkeling Oostelijke Langstraat, NBIC, oktober 2017
  - B05 Ruimtelijke ontwerpen, Gebiedsontwikkeling Oostelijke Langstraat, NBIC, oktober 2017
  - B11 GOL Watertoets, Definitief, Versie 4.0, 28 september 2017



<b>Provincie Noord-Brabant</b>		Cluster Natuur & Milieu	ingebureau uitbesteding
Afdeling: PPB		Brabantlaan 1 5216 TV 's-Hertogenbosch Telefoon (073) 681 28 12	
<b>Gebiedsontwikkeling Oostelijke Langstraat</b>			
Aansluiting 43 - Nieuwkuijk Voorontwerp			Besteknummer
Situatie Blad 4			schaal: 1500 formaat: A0
getekend	AnteaGroup	datum	23-04-2019
gecontroleerd	AnteaGroup	datum	23-04-2019
vragegeven	AnteaGroup	datum	23-04-2019
status	Definitief	versie	3.0
		in '9 bladen	blad nr. 4
		projectnummer	00416560
		code	00416560-S-1-L-304
		registratienummer	00416560-S-1-L-304



**Legenda**

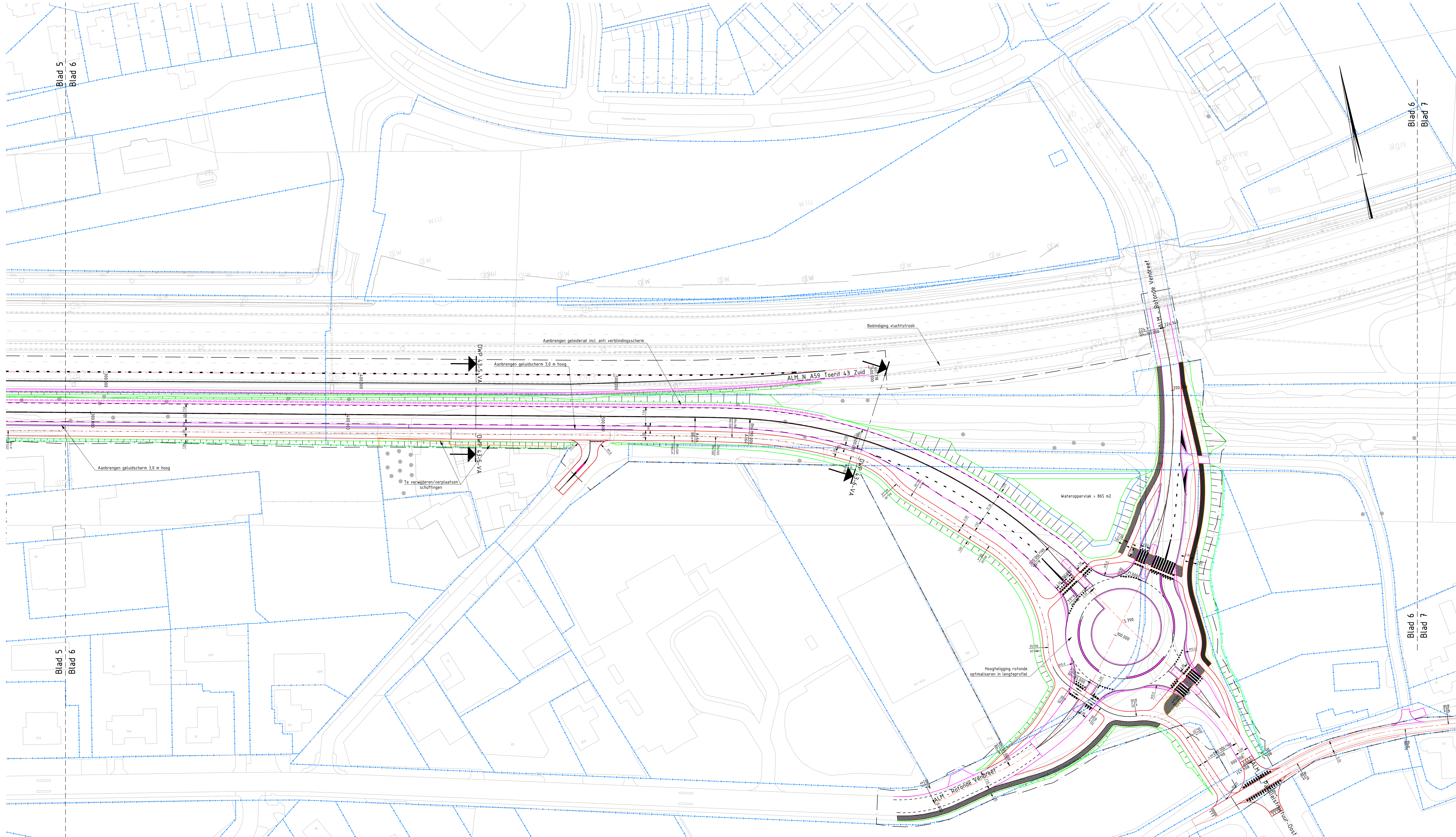
- Bestaande situatie
- PIP-grens
- Kadastergrens
- Randverharding rijbaan
- Randverharding fietspad
- Randverharding voetpad
- Markering
- Ramelstrook
- Wegas
- Geleiderail/barrier
- Talud
- Watergang
- Onderdoorgang
- Weg op kunstwerk
- Duiker
- Te verwijderen geluidsscherm
- Bestaand geluidsscherm

**Bestaande Kabels & Leidingen**

- Buisleiding gevaarlijke inhoud
  - Gas hoge druk
  - Bestaande kabels en leidingen
- Opmerkingen**
- Maatvoering in meters tenzij anders aangegeven.  
 Hoogteaanvoering in meters t.o.v. NAP.  
 Ondergrond is samenvoeging van OTB & BGT.  
 Geïntegreerde ontwerpen van:
- VO Snelstasradar
  - VO NBInfra aansluiting 40,43 en 45
  - VO IPV Delft
  - VO RISE (Bureau LRN)
  - EVZ
- Volgende PIP documenten zijn verwerkt:
- B20 GOL Achtergrondrapporten Akoestisch onderzoek Oost en West
  - B04 Ruimtelijk Kwaliteitsplan, Gebiedsontwikkeling Oostelijke Langstraat, NBIC, oktober 2017
  - B05 Ruimtelijke ontwerpen, Gebiedsontwikkeling Oostelijke Langstraat, NBIC, oktober 2017
  - B11 GOL Waterfotoets, Definitief, Versie 4.0, 28 september 2017



<b>Provincie Noord-Brabant</b> Cluster Natuur & Milieu		ingebouwd uitbesteding	
Afdeling: PPB		Brabantlaan 1 5216 TV 's-Hertogenbosch Telefoon (073) 681 28 12	
Gebiedsontwikkeling Oostelijke Langstraat		Besteknummer:	
Aansluiting 43 - Nieuwkuijk Voorontwerp		schaal: 1:500 formaat: A0	
Blad 5 km: - km	gefokend gecontroleerd vrijgegeven status	AnteaGroup datum: 23-04-2019 datum: 23-04-2019 datum: 23-04-2019 versie: 3.0	in 9 bladen blad nr. 5 projectnummer: 00416560 code: 00416560-5-1-4305 registratienummer: 00416560-5-1-4305



**Legenda**

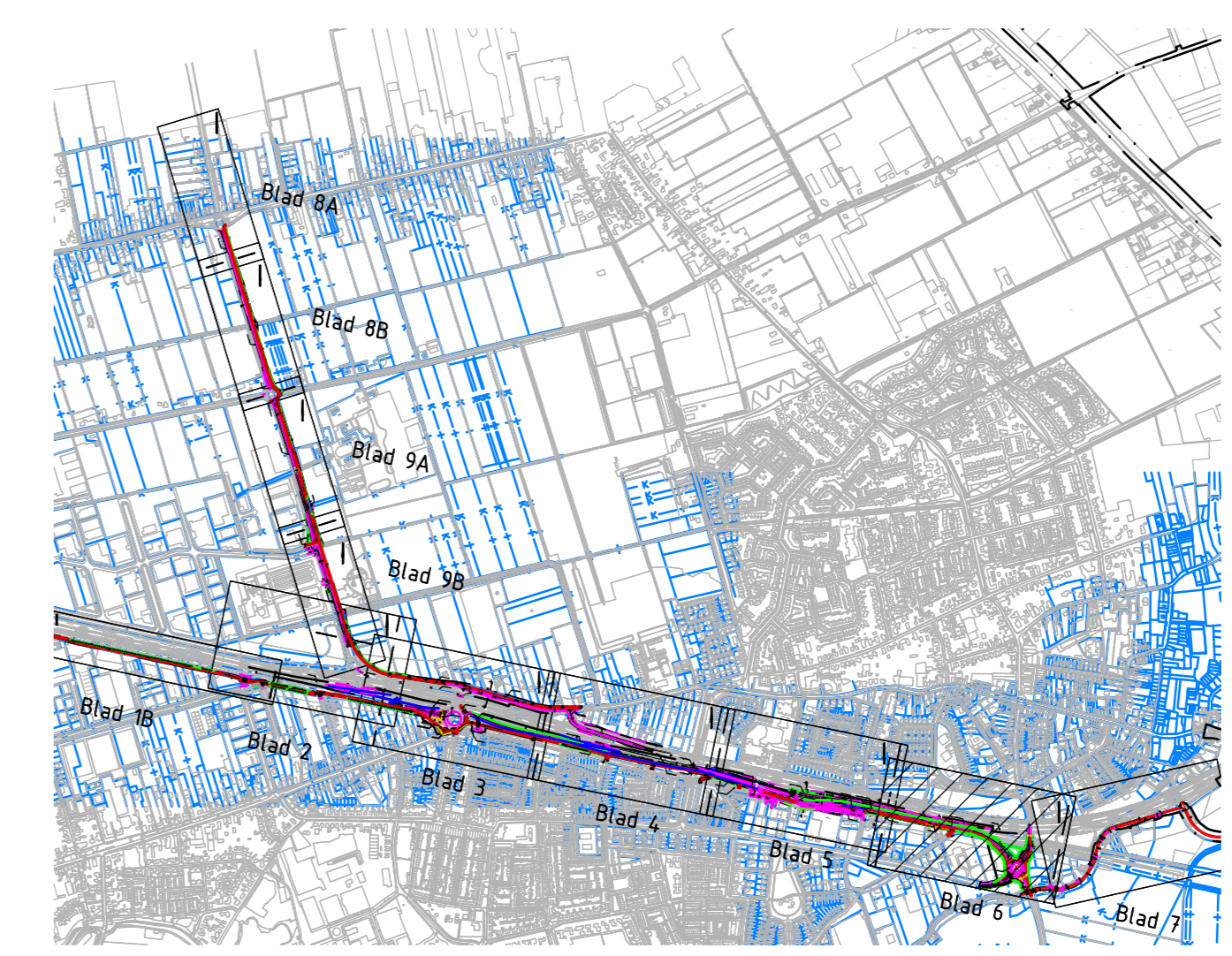
- Bestaande situatie
- PIP-grens
- Kadastergrens
- Randverharding rijbaan
- Randverharding fietspad
- Randverharding voetpad
- Markering
- Rammelstrook
- Wegas
- Geleideral/barrier
- Talud
- Watergang
- Onderdoorgang
- Weg op kunstwerk
- Duiker
- Te verwijderen geluidscherm
- Bestaand geluidscherm

**Bestaande Kabels & Leidingen**

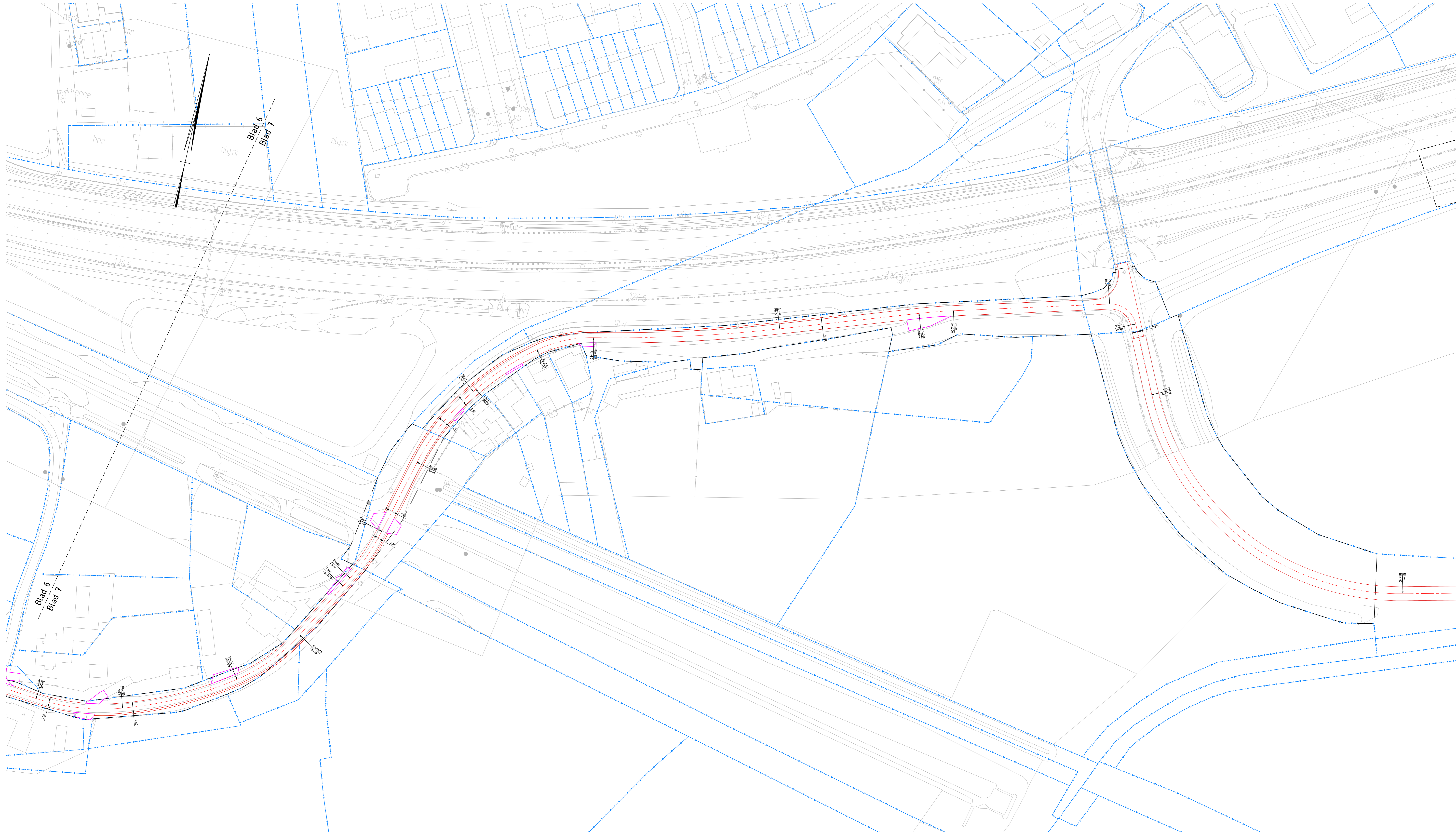
- Busleiding gevaaertje inhoud
- Gas hoge druk
- Bestaande kabels en leidingen

**Opmerkingen**

- Maatvoering in meters tenzij anders aangegeven.  
 Hoogteaanvoering in meters t.o.v. NAP.  
 Ondergrond is samenvoeging van DTB & BGT.  
 Geïntegreerde ontwerpen van:
- VO Snelheidsroute
  - VO NBInfra aansluiting 40,43 en 45
  - VO RIV Delft
  - VO Burea (Bureau LRN)
  - EVZ
- Volgende PIP documenten zijn verwerkt:
- B20 GOL Achtergrondrapporten Akoestisch onderzoek Oost en West
  - B04 Ruimtelijk Kwaliteitsplan, Gebiedsontwikkeling Oostelijke Langstraat, NBIC, oktober 2017
  - B05 Ruimtelijke ontwerpen, Gebiedsontwikkeling Oostelijke Langstraat, NBIC, oktober 2017
  - B11 GOL Watertoets, Definitief, Versie 4.0, 28 september 2017



<b>Provincie Noord-Brabant</b>		Cluster Natuur & Milieu	ingebureau uitbesteding
Afdeling: PPB		Brabantlaan 1 5216 TV 's-Hertogenbosch Telefoon (073) 681 28 12	
<b>Gebiedsontwikkeling Oostelijke Langstraat</b>			
Aansluiting 43 - Nieuwkuijk Voorontwerp			Besteknummer
Situatie Blad 6			schaal: 1500 formaat: A0
getekend	AnteaGroup	datum	23-04-2019
gecontroleerd	AnteaGroup	datum	23-04-2019
vragegeven	AnteaGroup	datum	23-04-2019
status	Definitief	versie	3.0
		in 'n bladen	blad nr. 6
		projectnummer	00416560
		code	00416560
		registratienummer	00416560-S-1-L-306



**Legenda**

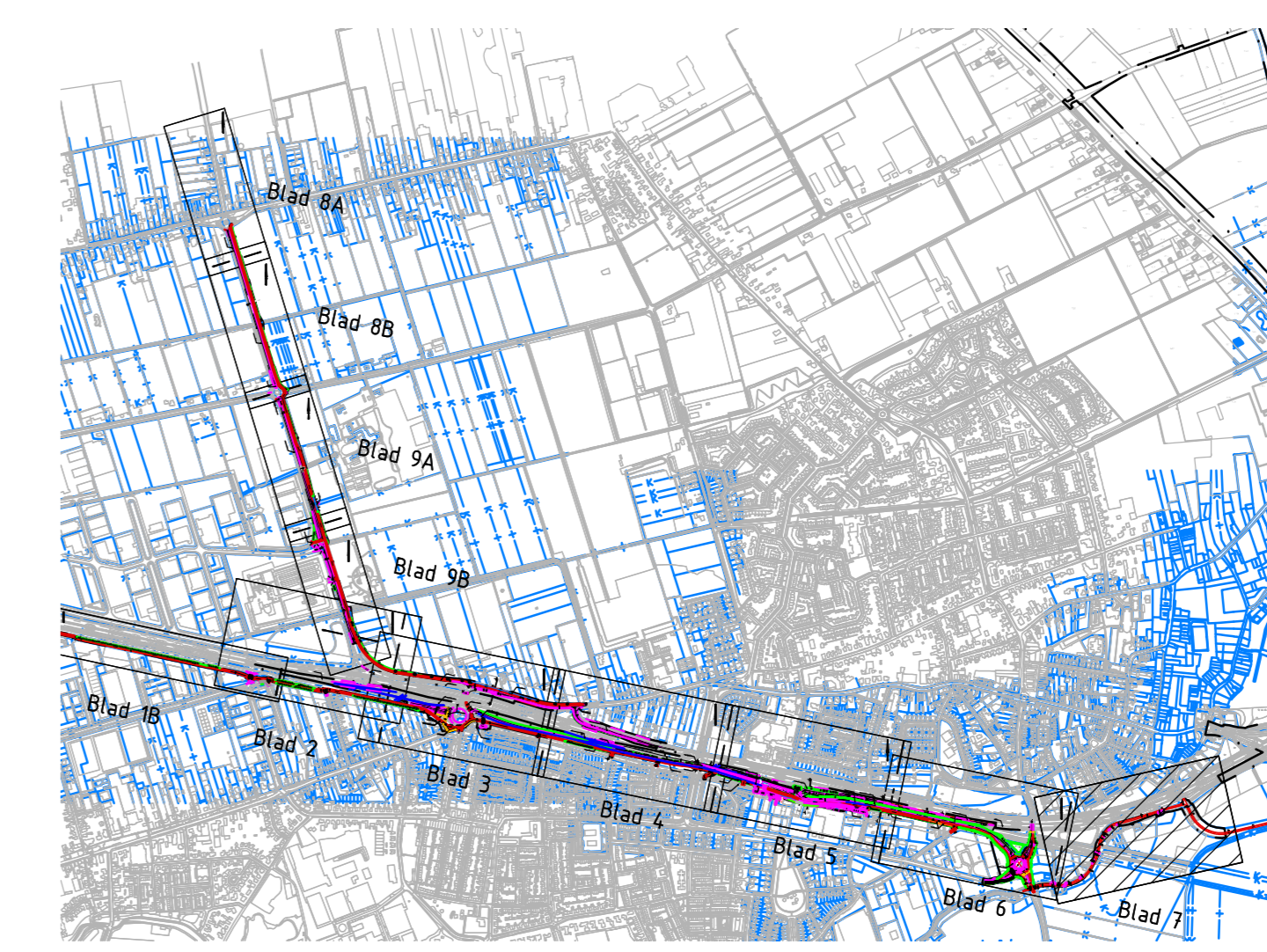
- Bestaande situatie
- PIP-grens
- Kadastergrens
- Randverharding rijbaan
- Randverharding fietspad
- Randverharding voetpad
- Markering
- Rameelstrook
- Wegas
- Geleiderail/barri r
- Talud
- Watergang
- Onderdoorgang
- Weg op kunstwerk
- Duiker
- Te verwijderen geluidscherm
- Bestand geluidscherm

**Bestaande Kabels & Leidingen**

- Busleiding gevaarlijke inhoud
- Gas hoge druk
- Bestaande kabels en leidingen

**Opmerkingen**

Maatvoering in meters tenzij anders aangegeven.  
 Hoogteaanvoering in meters f.o.v. NAP.  
 Ondergrond is samenvoeging van DTB & BGT  
 Geintregeerde ontwerpen van:  
 - VO Snelheidsroute  
 - VO Nbntra aansluiting 40,43 en 45  
 - VO BIV Dufft  
 - VO (Bureau LRN)  
 - EVZ  
 Volgende PIP documenten zijn verwerkt:  
 - B20 GOL Achtergrondrapporten Akoestisch onderzoek Oost en West  
 - B04 Ruimtelijk Kwaliteitsplan, Gebiedsontwikkeling Oostelijke Langstraat, NBI, oktober 2017  
 - B05 Ruimtelijke ontwerpen, Gebiedsontwikkeling Oostelijke Langstraat, NBI, oktober 2017  
 - B11 GOL Waterloots, Definitief, Versie 4.0, 28 september 2017



Provincie Noord-Brabant		Cluster Natuur & Milieu		ingebureau uitbesteding	
Afdeling: PPB		Brabantlaan 1 5216 TV 's-Hertogenbosch Telefoon (073) 681 28 12		anteaGroup	
<b>Gebiedsontwikkeling Oostelijke Langstraat</b>					
<b>Aansluiting 43 - Nieuwkuijk</b> Voorontwerp				Besteknummer	
<b>Situatie</b>				schaal: 1500 formaat: A0	
getekend gecontroleerd vrijgegeven status	AnteaGroup 	datum datum datum versie	23-04-2019 23-04-2019 23-04-2019 3.0	in '9 bladen projectnummer code registratienummer	blad nr. 7 00416560 00416560 00416560-S-1-L4307



- Legenda**
- Bestaande situatie
  - PIP-grens
  - Kadastergrens
  - Randverharding rijbaan
  - Randverharding fietspad
  - Randverharding voetpad
  - Markering
  - Rammeelstrook
  - Wegas
  - Geleiderail/barri r
  - Talud
  - Watergang
  - Onderdoorgang
  - Weg op kunstwerk
  - Duiker
  - Te verwijderen geluidscherm
  - Bestaand geluidscherm
- Bestaande Kabels & Leidingen**
- Buisleiding gevaarlijke inhoud
  - Gas hoge druk
  - Bestaande kabels en leidingen

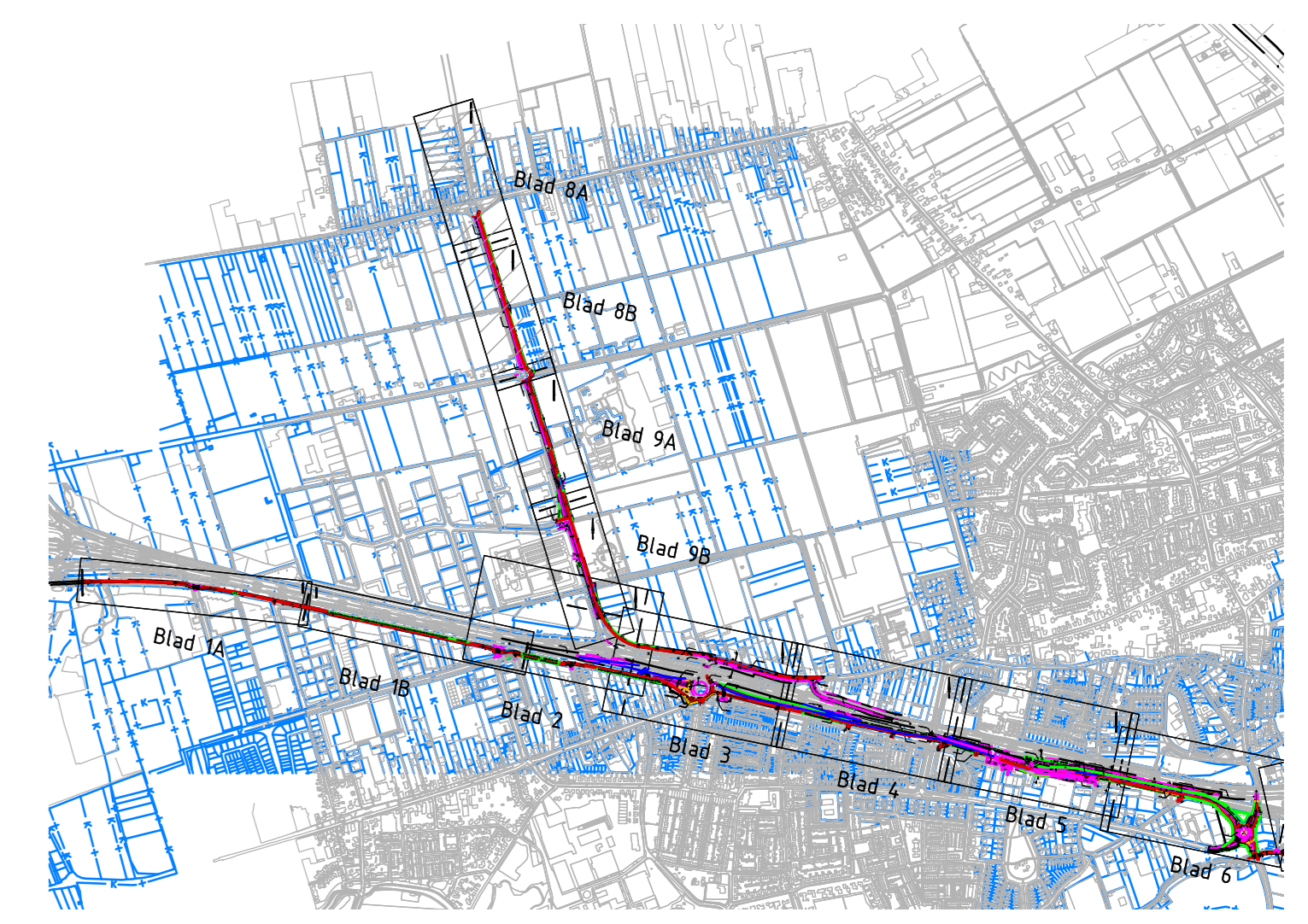
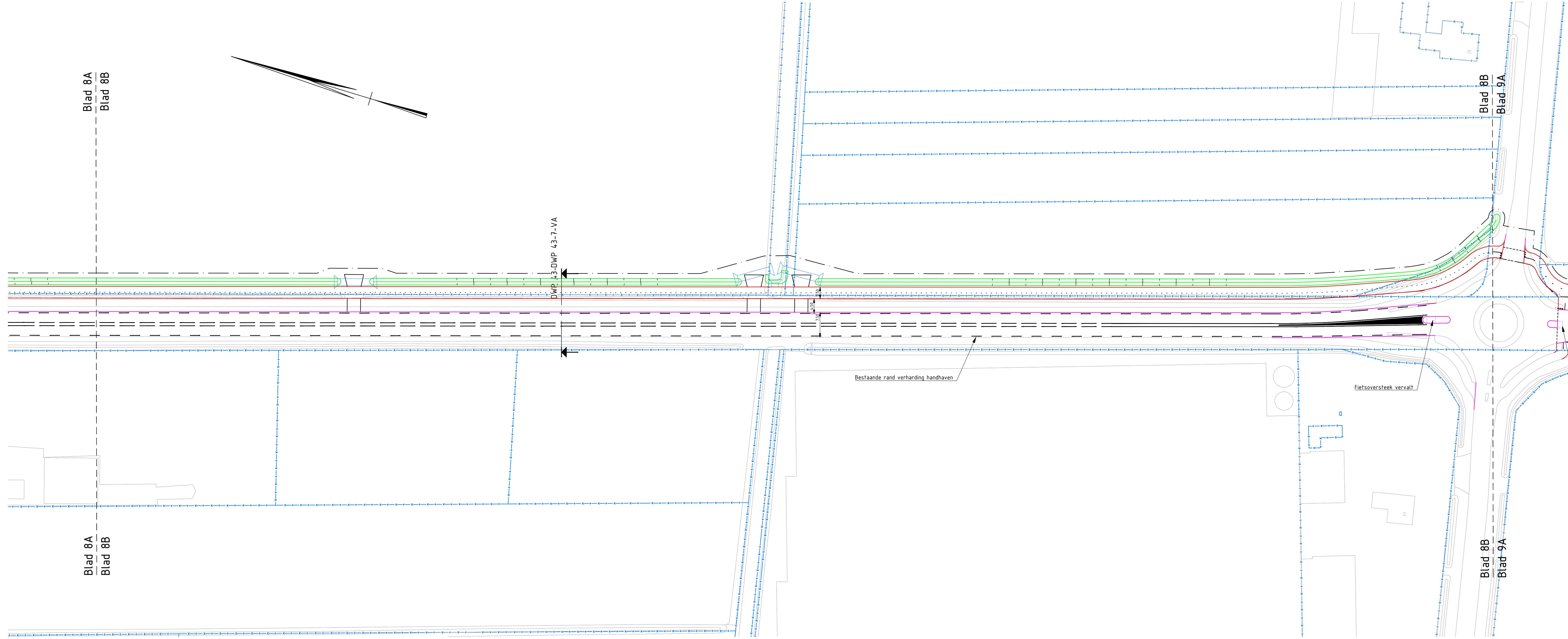
**Opmerkingen**

Maatvoering in meters tenzij anders aangegeven.  
 Hoogtemaatvoering in meters t.z.v. NAP.  
 Ondergrond is samenvoeging van DTB & BGT.  
 Geintregeerde ontwerpen van:

- VO Snelfietsroute
- VO NBIntra aansluiting 40,43 en 45
- VO IPV Delft
- VO 855\* (Bureau LRN)
- EVZ

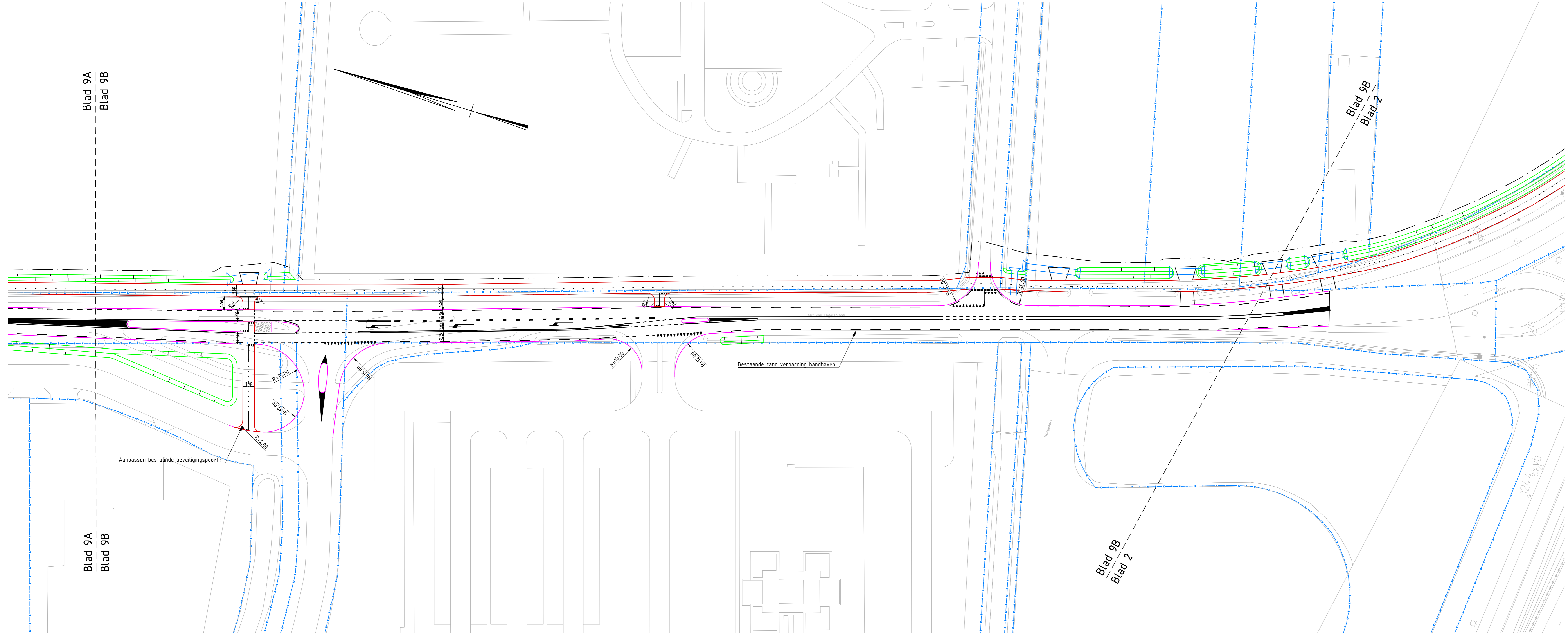
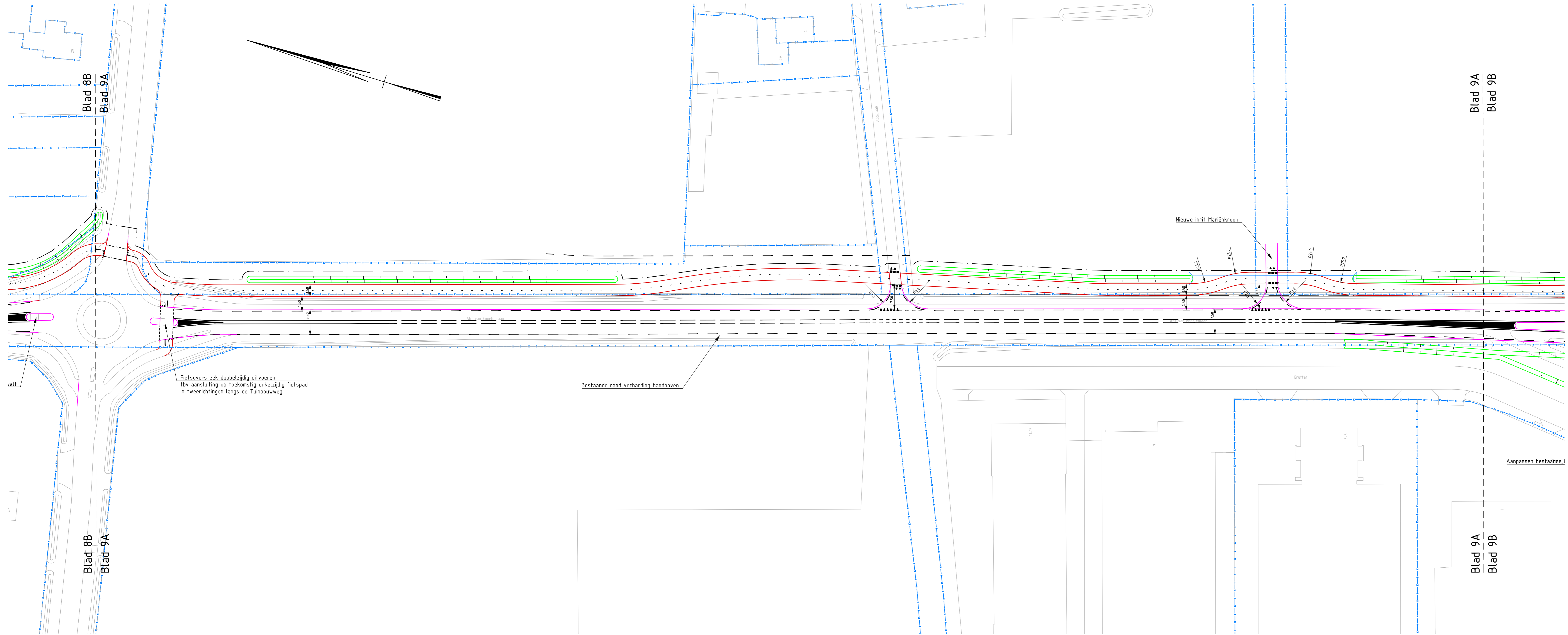
Volgende PIP documenten zijn verwerkt:

- B23 GDI Achtergrondrapporten Aansluiting onderzoek Oost en West
- B04 Ruimtelijk Kwaliteitsplan, Gebiedsontwikkeling Oostelijke Langstraat, NBIC, oktober 2017
- B05 Ruimtelijke ontwerpen, Gebiedsontwikkeling Oostelijke Langstraat, NBIC, oktober 2017
- B11 GDI Watermarkt, Definitief, Versie 4.0, 28 september 2017



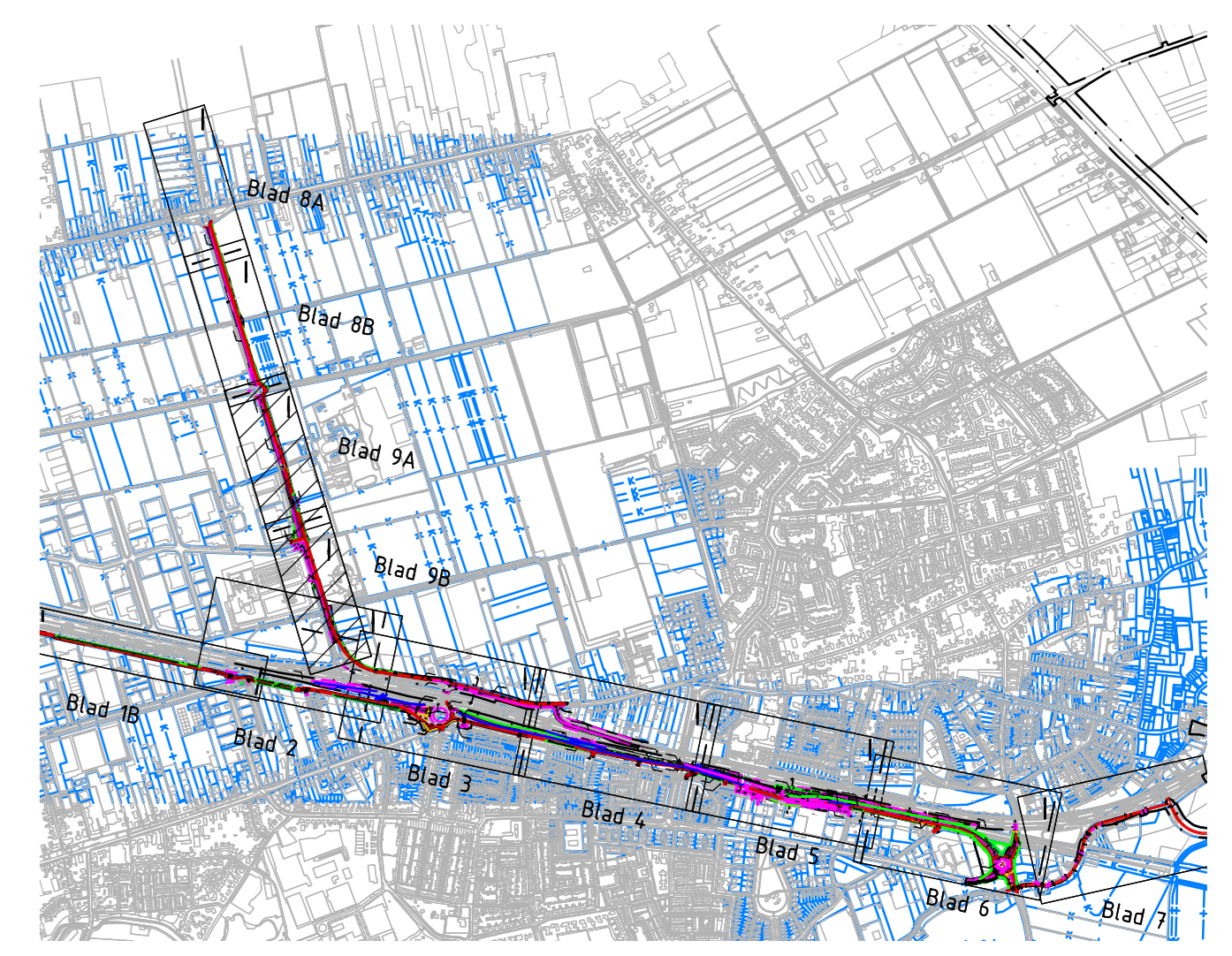
Provincie Noord-Brabant		Cluster Natuur & Milieu		ingebureau uitbesteding	
Afdeling PPB		Brabantlaan 1 5216 TV 's-Hertogenbosch Telefoon (073) 681 28 12			
Gebiedsontwikkeling Oostelijke Langstraat					
Aansluiting 43 - Nieuwkuijk Voorontwerp					Besteknummer
Situatie Blad 8					schaal: 1500 formaat: A0
getekend	AnteaGroup	datum	23-04-2019	in 9 bladen	blad nr. 8
gecontroleerd	AnteaGroup	datum	23-04-2019	projectnummer	00416560
vrgegeven	AnteaGroup	datum	23-04-2019	code	
status	Definitief	versie	3.0	registratienummer	00416560-S-1-4-308

416560-S-1-4-301-4315.dwg



- Legenda**
- Bestaande situatie
  - PIP-grens
  - Kadastergrens
  - Randverharding rijbaan
  - Randverharding fietspad
  - Randverharding voetpad
  - Markering
  - Rammelstrook
  - Wegas
  - Geleiderail/barrier
  - Talud
  - Watergang
  - Onderdoorgang
  - Weg op kunstwerk
  - Duiker
  - Te verwijderen geluidscherm
  - Bestaand geluidscherm
- Bestaande Kabels & Leidingen**
- Busleiding gevaarlijke inhoud
  - Gas hoge druk
  - Bestaande kabels en leidingen

- Opmerkingen**
- Maatvoering in meters tenzij anders aangegeven.  
 Hoogtemaatvoering in meters f.o.v. NAP.  
 Ondergrond is samenvoeging van DTB & BGT  
 Geïntegreerde ontwerpen van:
- VO Snel fietsroute
  - VO NBR/ra aansluiting 40,43 en 45
  - VO PV Delft
  - VO (Bureau LRN)
  - EVZ
- Volgende PIP documenten zijn verwerkt:
- B10 GDL Achtergrondrapporten Akoestisch onderzoek Oost en West
  - B04 Ruimtelijk Kwaliteitsplan, Gebiedsontwikkeling Oostelijke Langstraat, NBI, oktober 2019
  - B05 Ruimtelijke ontwerpen, Gebiedsontwikkeling Oostelijke Langstraat, NBI, oktober 2019
  - B11 GDL Watertoets, Definitief, Versie 4.0, 28 september 2019



Provincie Noord-Brabant		Cluster Natuur & Milieu		ingebureau uitbesteding	
Afdeling: PPB		Brabantlaan 1 5216 TV 's-Hertogenbosch Telefoon (073) 681 28 12		anteaGroup	
<b>Gebiedsontwikkeling Oostelijke Langstraat</b>					
<b>Aansluiting 43 - Nieuwkuijk</b> Voorontwerp				Besteknummer:	
Situatie Blad 9				schaal: 1500 formaat: A0	
getekend gecontroleerd vrijgegeven status	AnteaGroup *** ***	datum datum datum versie	23-04-2019 23-04-2019 23-04-2019 3.0	in 'n bladen projectnummer code	blad nr. 9 00416560 00416560-S-1-L-309