Bijlage 6 Vegetatiekaart 1:5000

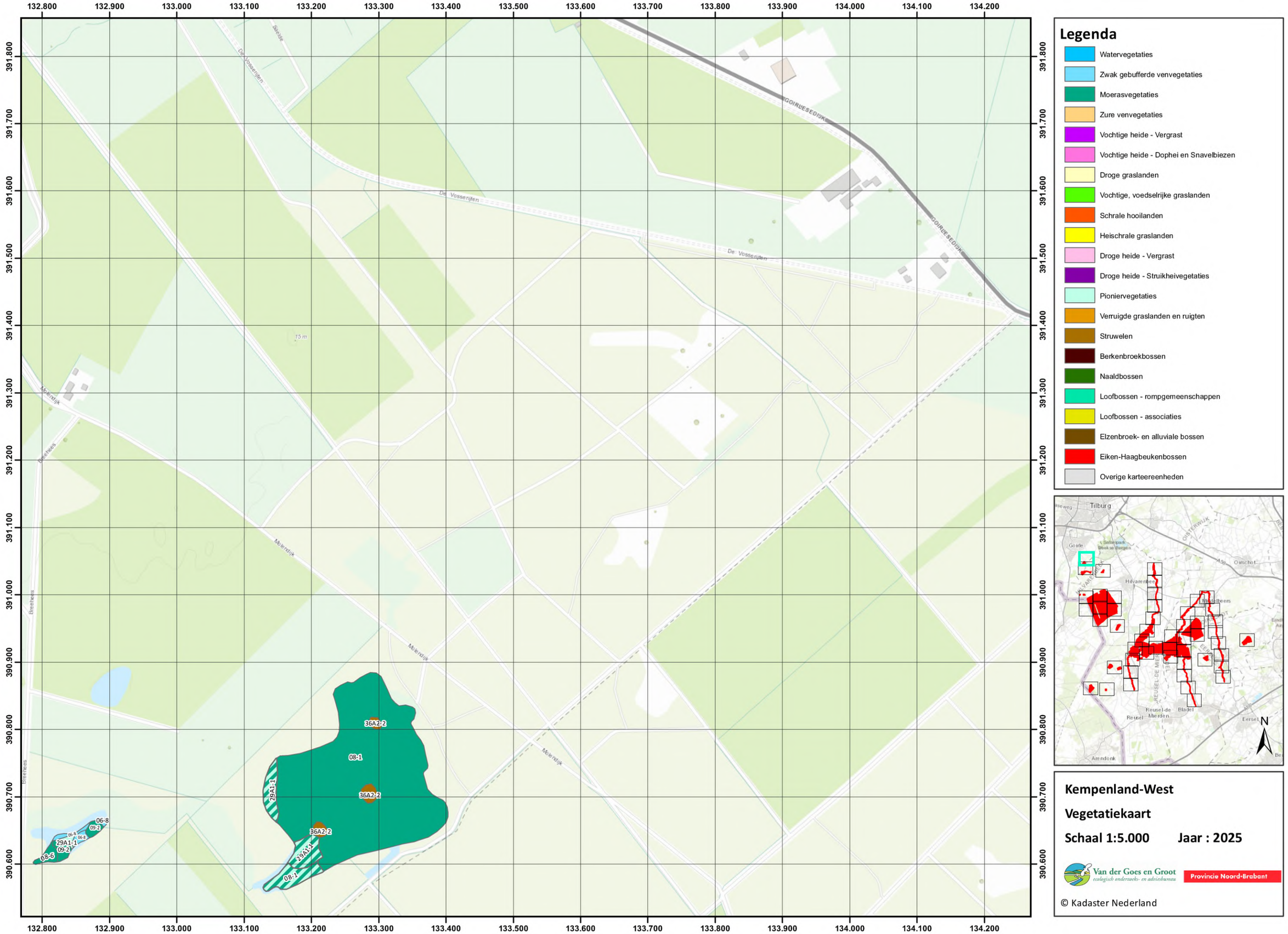

Legenda

- Watervegetaties
- Zwak gebufferde venvegetaties
- Moerasvegetaties
- Zure venvegetaties
- Vochtige heide - Vergrast
- Vochtige heide - Dophei en Snavelbiezen
- Droge graslanden
- Vochtige, voedselrijke graslanden
- Schrale hooilanden
- Heischrale graslanden
- Droge heide - Vergrast
- Droge heide - Struikheivegetaties
- Pioniervegetaties
- Verruigde graslanden en ruigten
- Struwelen
- Berkenbroekbossen
- Naaldbossen
- Loofbossen - rompgemeenschappen
- Loofbossen - associaties
- Elzenbroek- en alluviale bossen
- Eiken-Haagbeukenbossen
- Overige karteereenheden

Kempenland-West

Vegetatiekaart

Schaal 1:5.000 **Jaar : 2025**

Van der Goes en Groot
ecologisch onderzoeks- en adviesbureau

Provincie Noord-Brabant

© Kadaster Nederland

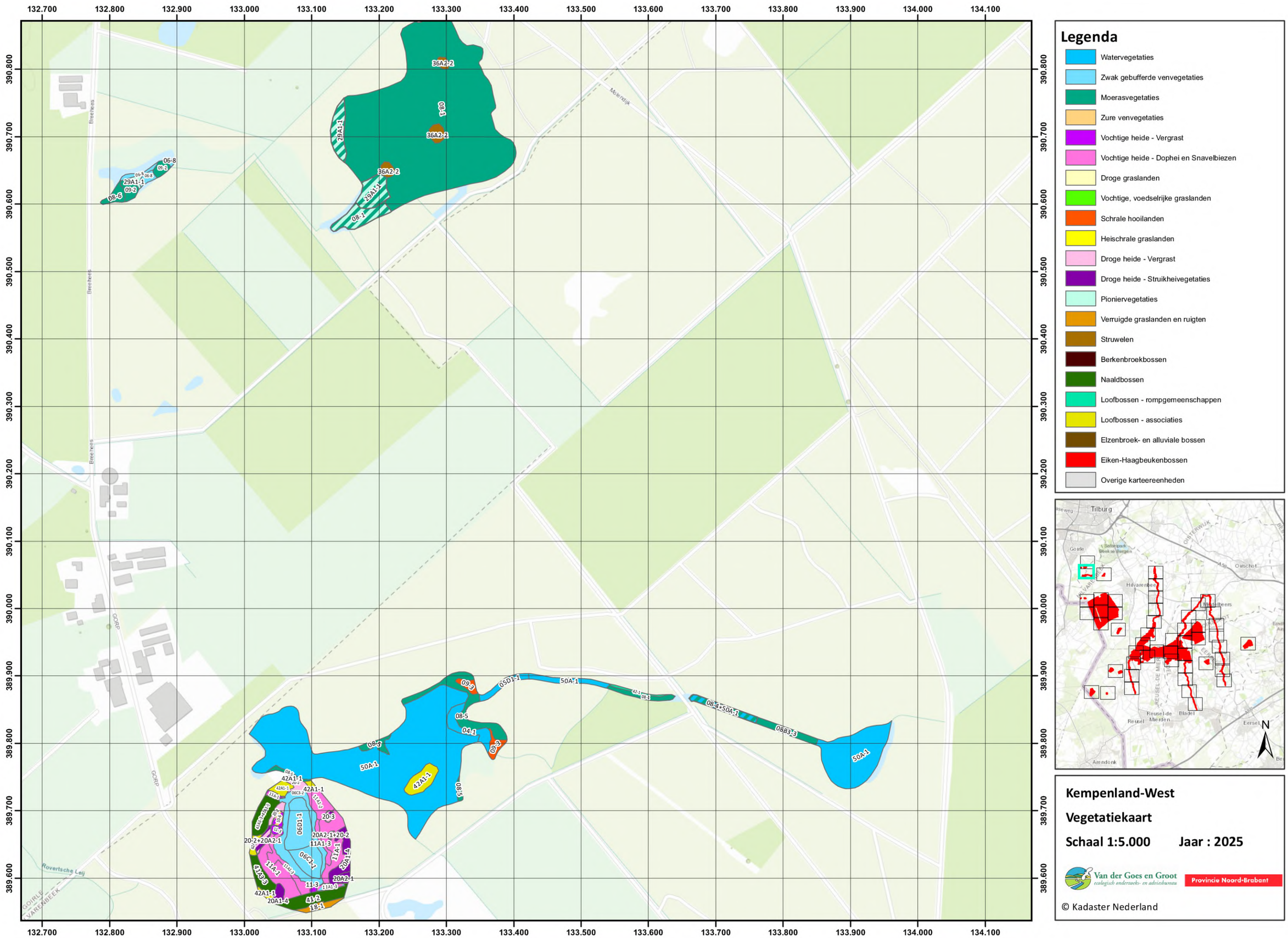
Legenda
Watervegetaties
Zwak gebufferde venvegetaties
Moerasvegetaties
Zure venvegetaties
Vochtige heide - Vergrast
Vochtige heide - Dophei en Snavelbiezen
Droge graslanden
Vochtige, voedselrijke graslanden
Schrale hooilanden
Heischrale graslanden
Droge heide - Vergrast
Droge heide - Struikheivegetaties
Pioniervegetaties
Verruigde graslanden en ruigten
Struwelen
Berkenbroekbossen
Naaldbossen
Loofbossen - rompgemeenschappen
Loofbossen - associaties
Elzenbroek- en alluviale bossen
Eiken-Haagbeukenbossen
Overige karteereenheden
Tilburg
Goirle
Oisterwijk
Hilvarenbeek
Reusel
Bladel
Eersel
Arendonk
N
Kempenland-West
Vegetatiekaart
Schaal 1:5.000
Jaar : 2025
Van der Goes en Groot
ecologisch onderzoeks- en adviesbureau
Provincie Noord-Brabant
© Kadaster Nederland

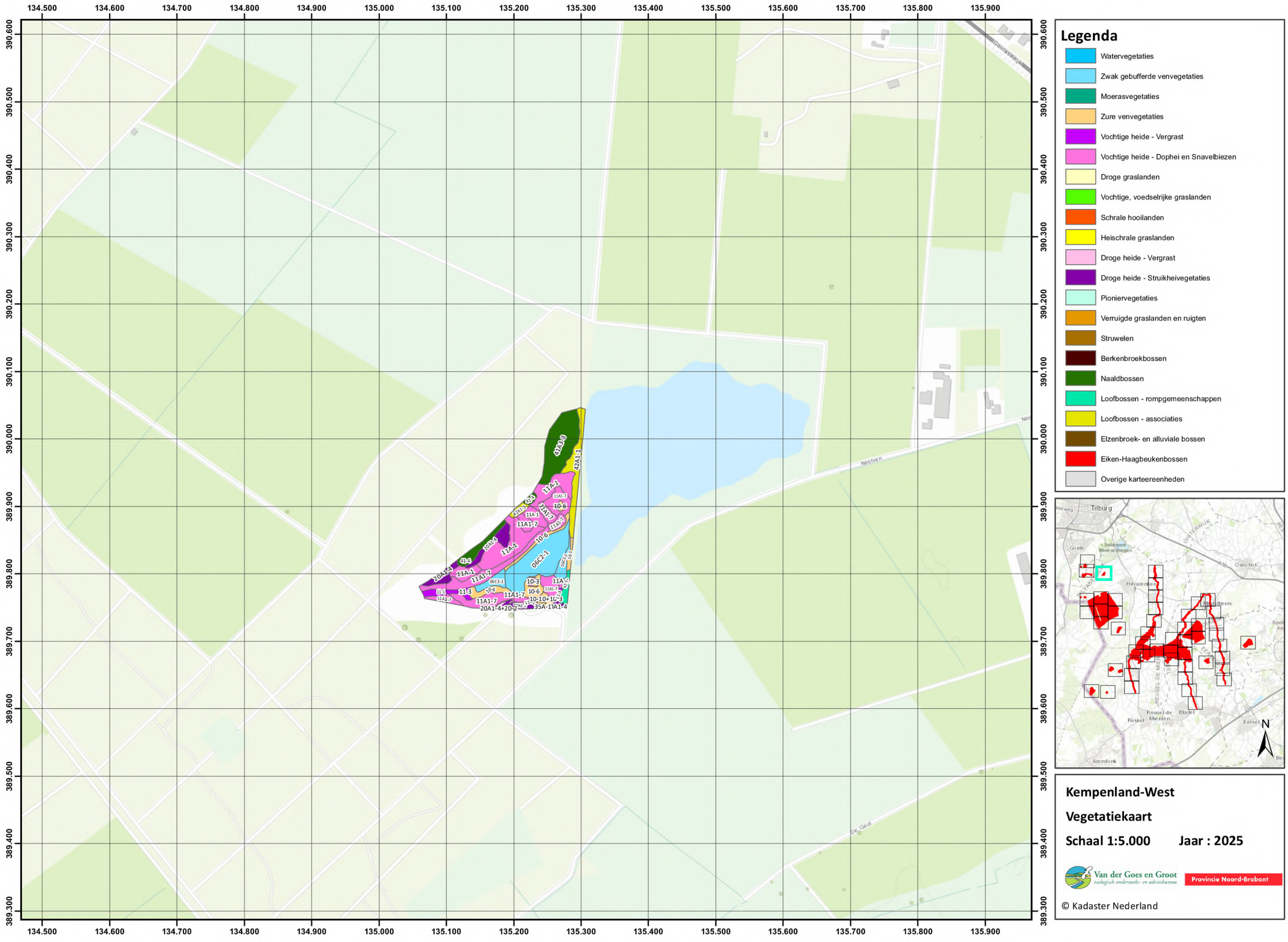
134.500
134.600
134.700
134.800
134.900
135.000
135.100
135.200
135.300
135.400
135.500
135.600
135.700
135.800
135.900
390.600
390.500
390.400
390.300
390.200
390.100
390.000
389.900
389.800
389.700
389.600
389.500
389.400
389.300
Nesthven
De Geut
Legenda
Watervegetaties
Zwak gebufferde venvegetaties
Moerasvegetaties
Zure venvegetaties
Vochtige heide - Vergrast
Vochtige heide - Dophei en Snavelbiezen
Droge graslanden
Vochtige, voedselrijke graslanden
Schrale hooilanden
Heischrale graslanden
Droge heide - Vergrast
Droge heide - Struikheivegetaties
Pioniervegetaties
Verruigde graslanden en ruigten
Struwelen
Berkenbroekbossen
Naaldbossen
Loofbossen - rompgemeenschappen
Loofbossen - associaties
Elzenbroek- en alluviale bossen
Eiken-Haagbeukenbossen
Overige karteereenheden
Tilburg
Goirle
Oisterwijk
Oirschot
Hilvarenbeek
Reusel
Reusel-de Merden
Bladel
Eersel
Arendonk
N
Kempenland-West
Vegetatiekaart
Schaal 1:5.000
Jaar : 2025
Van der Goes en Groot
ecologisch onderzoeks- en adviesbureau
Provincie Noord-Brabant
© Kadaster Nederland

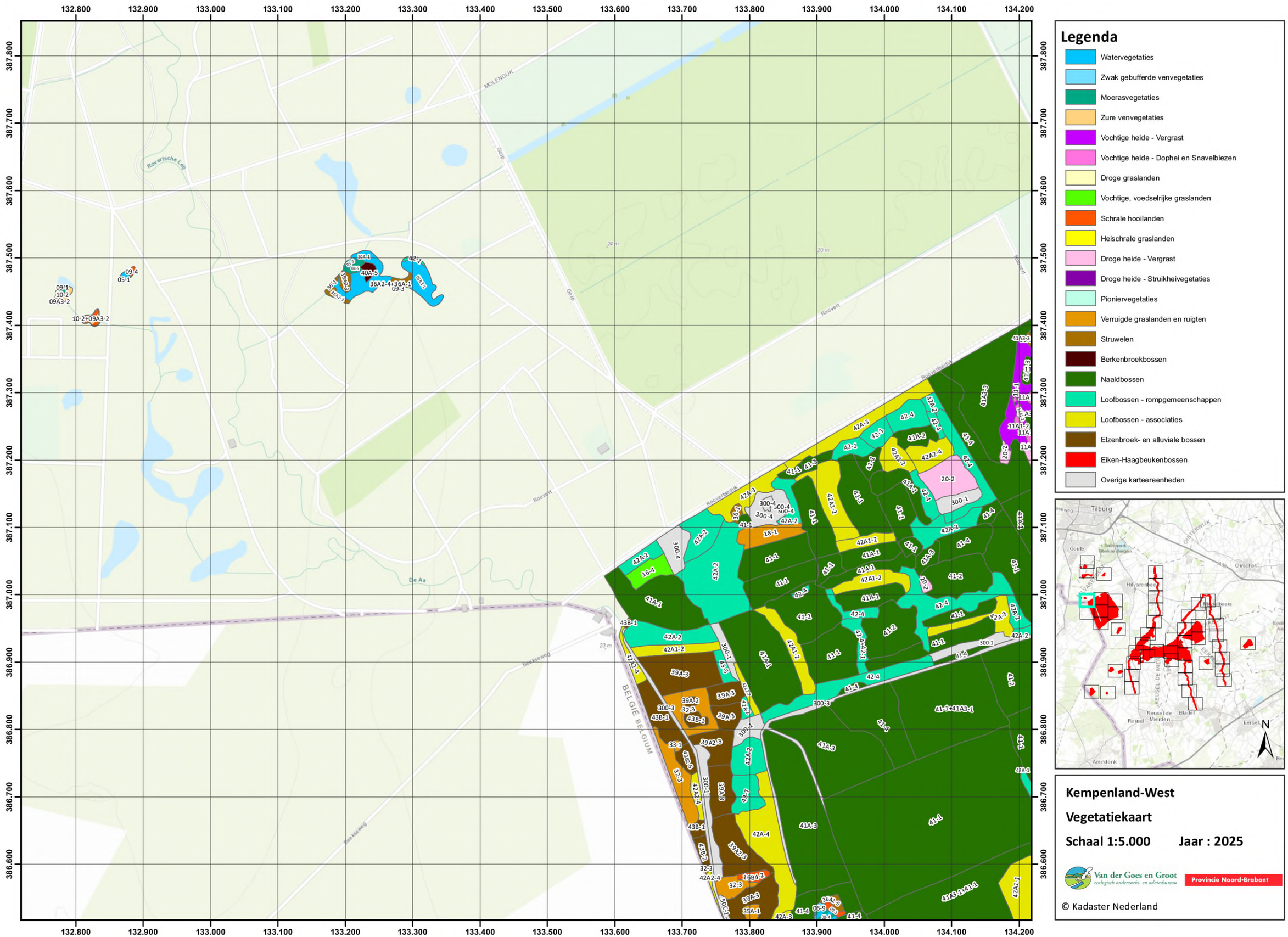
Legenda
Watervegetaties
Zwak gebufferde venvegetaties
Moerasvegetaties
Zure venvegetaties
Vochtige heide - Vergrast
Vochtige heide - Dophei en Snavelbiezen
Droge graslanden
Vochtige, voedselrijke graslanden
Schrale hooilanden
Heischrale graslanden
Droge heide - Vergrast
Droge heide - Struikheivegetaties
Pioniervegetaties
Verruigde graslanden en ruigten
Struwelen
Berkenbroekbossen
Naaldbossen
Loofbossen - rompgemeenschappen
Loofbossen - associaties
Elzenbroek- en alluviale bossen
Eiken-Haagbeukenbossen
Overige karteereenheden
Tilburg
Goirle
Oisterwijk
Hilvarenbeek
Reusel
Bladel
Eersel
Arendonk
N
Kempenland-West
Vegetatiekaart
Schaal 1:5.000 Jaar : 2025
Van der Goes en Groot
ecologisch onderzoeks- en adviesbureau
Provincie Noord-Brabant
© Kadaster Nederland

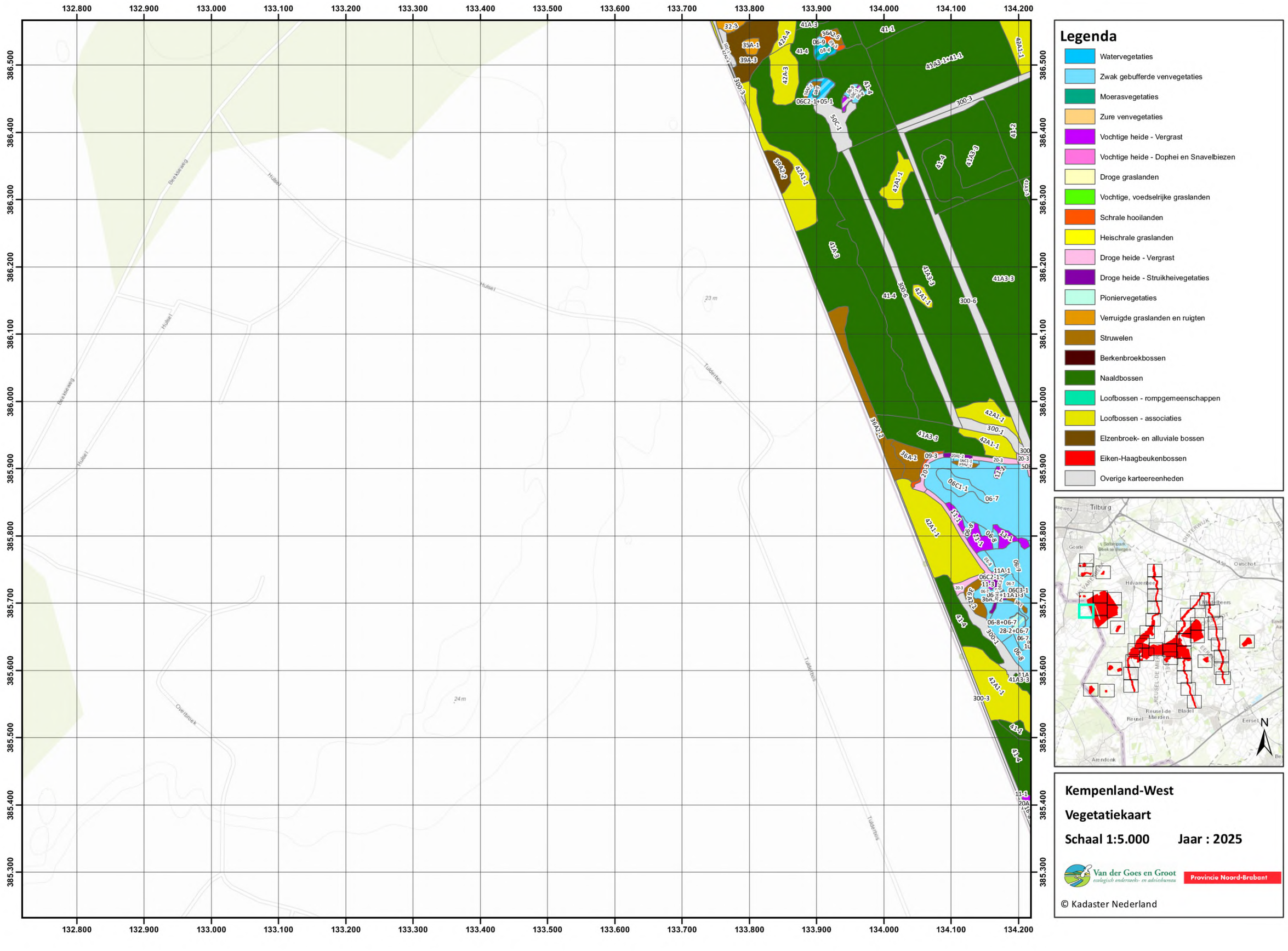
Legenda
Watervegetaties
Zwak gebufferde venvegetaties
Moerasvegetaties
Zure venvegetaties
Vochtige heide - Vergrast
Vochtige heide - Dophei en Snavelbiezen
Droge graslanden
Vochtige, voedselrijke graslanden
Schrale hooilanden
Heischrale graslanden
Droge heide - Vergrast
Droge heide - Struikheivegetaties
Pioniervegetaties
Verruigde graslanden en ruigten
Struwelen
Berkenbroekbossen
Naaldbossen
Loofbossen - rompgemeenschappen
Loofbossen - associaties
Elzenbroek- en alluviale bossen
Eiken-Haagbeukenbossen
Overige karteereenheden
Tilburg
Hilvarenbeek
Reusel
Bladel
Eersel
Arendonk
N
Kempenland-West
Vegetatiekaart
Schaal 1:5.000
Jaar : 2025
Van der Goes en Groot
ecologisch onderzoeks- en adviesbureau
Provincie Noord-Brabant
© Kadaster Nederland

134.200 134.300 134.400 134.500 134.600 134.700 134.800 134.900 135.000 135.100 135.200 135.300 135.400 135.500 135.600

388.000 387.900 387.800 387.700 387.600 387.500 387.400 387.300 387.200 387.100 387.000 386.900 386.800

Legenda

- Watervegetaties
- Zwak gebufferde venvegetaties
- Moerasvegetaties
- Zure venvegetaties
- Vochtige heide - Vergrast
- Vochtige heide - Dophei en Snavelbiezen
- Droge graslanden
- Vochtige, voedselrijke graslanden
- Schrale hooilanden
- Heischrale graslanden
- Droge heide - Vergrast
- Droge heide - Struikheivegetaties
- Pioniervegetaties
- Verruigde graslanden en ruigten
- Struwelen
- Berkenbroekbossen
- Naaldbossen
- Loofbossen - rompgemeenschappen
- Loofbossen - associaties
- Elzenbroek- en alluviale bossen
- Eiken-Haagbeukenbossen
- Overige karteereenheden

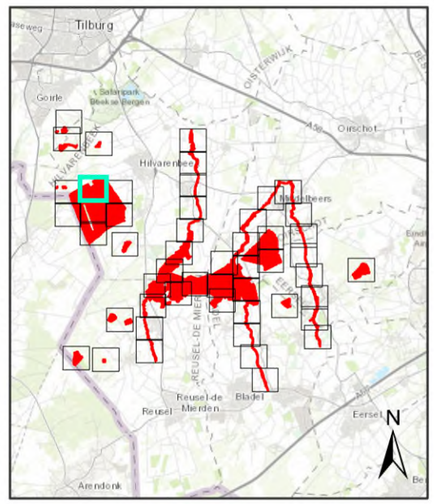

Kempenland-West

Vegetatiekaart

Schaal 1:5.000 **Jaar : 2025**

Van der Goes en Groot
ecologisch onderzoeks- en adviesbureau

Provincie Noord-Brabant

© Kadaster Nederland

134.200 134.300 134.400 134.500 134.600 134.700 134.800 134.900 135.000 135.100 135.200 135.300 135.400 135.500 135.600

386.700 386.600 386.500 386.400 386.300 386.200 386.100 386.000 385.900 385.800 385.700 385.600 385.500

Legenda

- Watervegetaties
- Zwak gebufferde venvegetaties
- Moerasvegetaties
- Zure venvegetaties
- Vochtige heide - Vergrast
- Vochtige heide - Dophei en Snavelbiezen
- Droge graslanden
- Vochtige, voedselrijke graslanden
- Schrale hooilanden
- Heischrale graslanden
- Droge heide - Vergrast
- Droge heide - Struikheivegetaties
- Pioniervegetaties
- Verruigde graslanden en ruigten
- Struwelen
- Berkenbroekbossen
- Naaldbossen
- Loofbossen - rompgemeenschappen
- Loofbossen - associaties
- Elzenbroek- en alluviale bossen
- Eiken-Haagbeukenbossen
- Overige karteereenheden

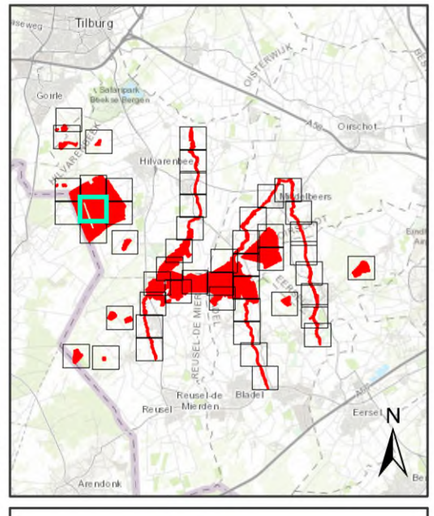

Kempenland-West

Vegetatiekaart

Schaal 1:5.000 **Jaar : 2025**

Van der Goes en Groot ecologisch onderzoeks- en adviesbureau

Provincie Noord-Brabant

© Kadaster Nederland

Legenda

- Watervegetaties
- Zwak gebufferde venvegetaties
- Moerasvegetaties
- Zure venvegetaties
- Vochtige heide - Vergrast
- Vochtige heide - Dophei en Snavelbiezen
- Droge graslanden
- Vochtige, voedselrijke graslanden
- Schrale hooilanden
- Heischrale graslanden
- Droge heide - Vergrast
- Droge heide - Struikheivegetaties
- Pioniervegetaties
- Verruigde graslanden en ruigten
- Struwelen
- Berkenbroekbossen
- Naaldbossen
- Loofbossen - rompgemeenschappen
- Loofbossen - associaties
- Elzenbroek- en alluviale bossen
- Eiken-Haagbeukenbossen
- Overige karteereenheden

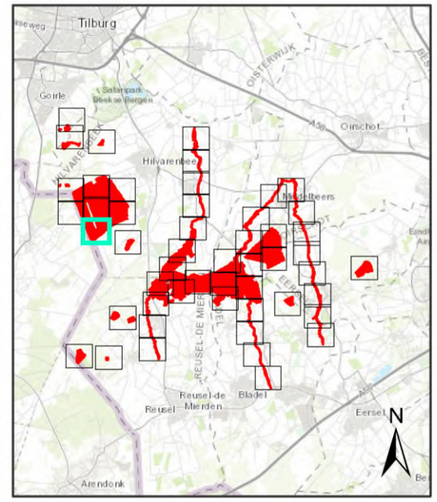

Kempenland-West

Vegetatiekaart

Schaal 1:5.000 **Jaar : 2025**

Van der Goes en Groot
ecologisch onderzoeks- en adviesbureau

Provincie Noord-Brabant

© Kadaster Nederland

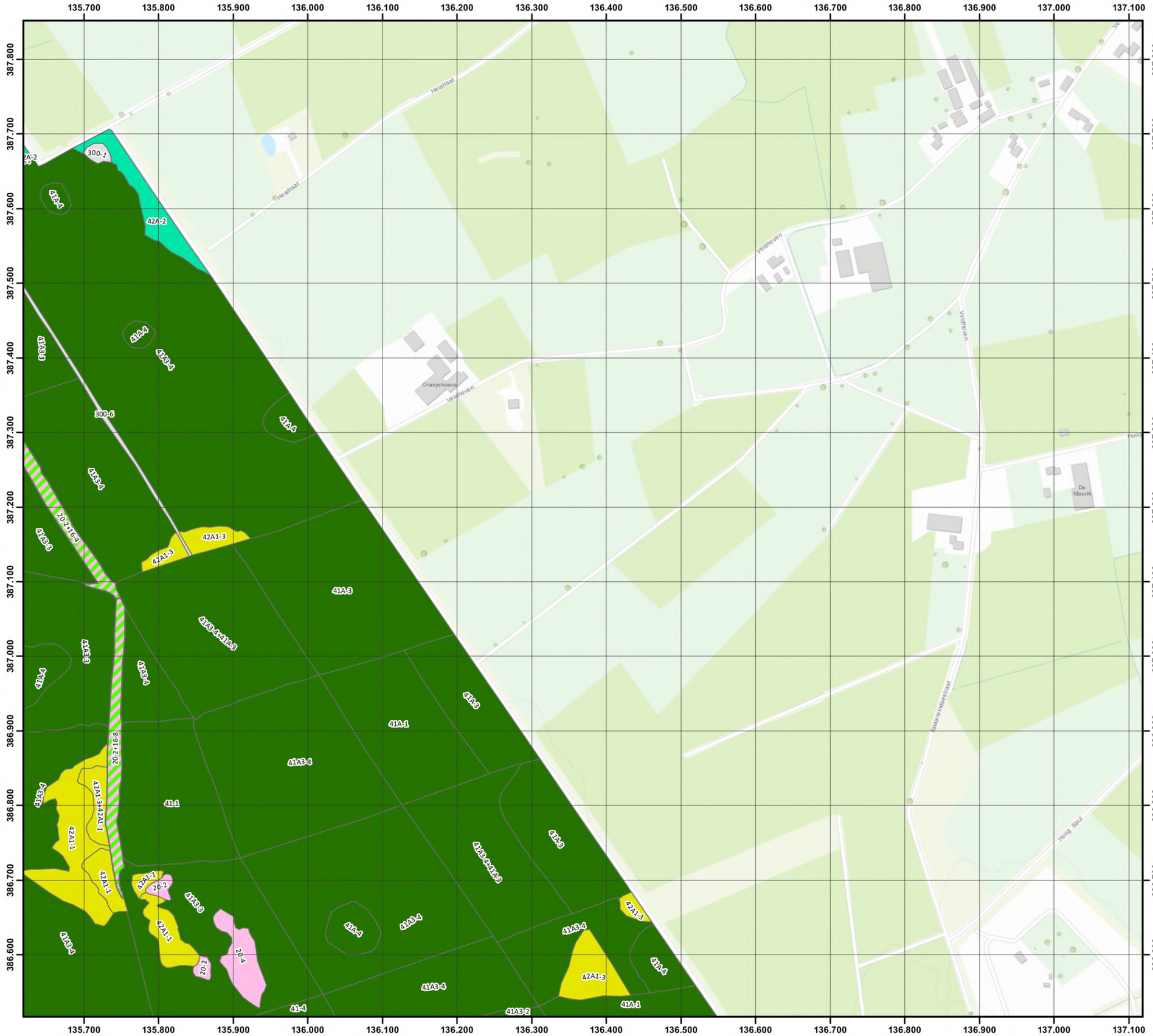

Legenda

- Watervegetaties
- Zwak gebufferde venvegetaties
- Moerasvegetaties
- Zure venvegetaties
- Vochtige heide - Vergrast
- Vochtige heide - Dophei en Snavelbiezen
- Droge graslanden
- Vochtige, voedselrijke graslanden
- Schrale hooilanden
- Heischrale graslanden
- Droge heide - Vergrast
- Droge heide - Struikheivegetaties
- Pioniervegetaties
- Verruigde graslanden en ruigten
- Struwelen
- Berkenbroekbossen
- Naaldbossen
- Loofbossen - rompgemeenschappen
- Loofbossen - associaties
- Elzenbroek- en alluviale bossen
- Eiken-Haagbeukenbossen
- Overige karteereenheden

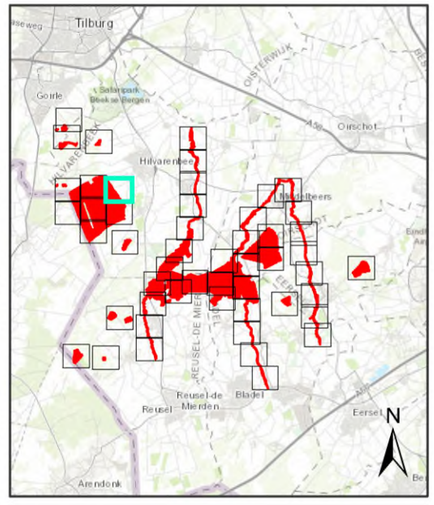

Kempenland-West

Vegetatiekaart

Schaal 1:5.000 **Jaar : 2025**

Van der Goes en Groot
ecologisch onderzoeks- en adviesbureau

Provincie Noord-Brabant

© Kadaster Nederland

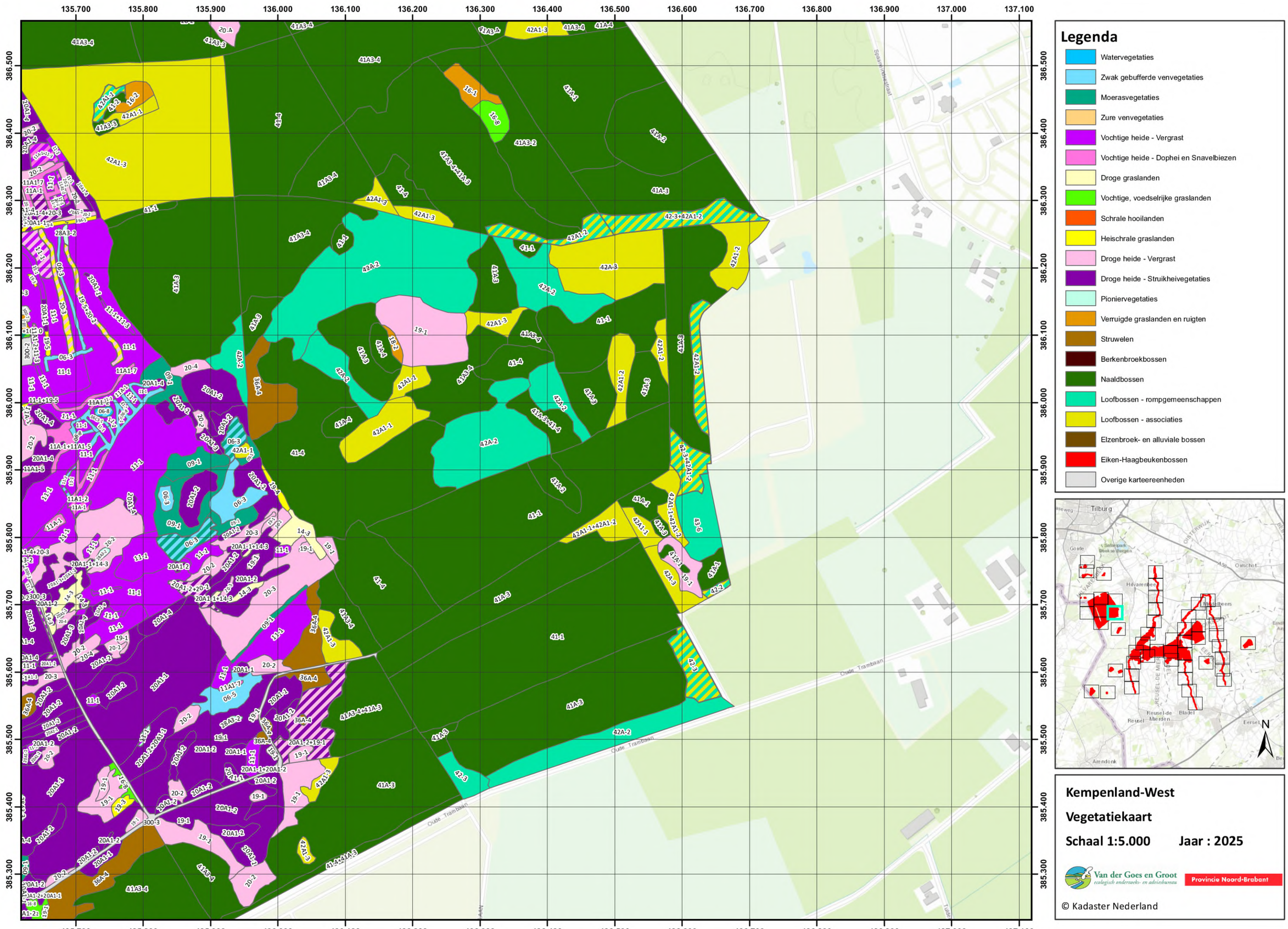

Legenda

- Watervegetaties
- Zwak gebufferde venvegetaties
- Moerasvegetaties
- Zure venvegetaties
- Vochtige heide - Vergrast
- Vochtige heide - Dophei en Snavelbiezen
- Droge graslanden
- Vochtige, voedselrijke graslanden
- Schrale hooilanden
- Heischrale graslanden
- Droge heide - Vergrast
- Droge heide - Struikheivegetaties
- Pioniervegetaties
- Verruigde graslanden en ruigten
- Struwelen
- Berkenbroekbossen
- Naaldbossen
- Loofbossen - rompgemeenschappen
- Loofbossen - associaties
- Elzenbroek- en alluviale bossen
- Eiken-Haagbeukenbossen
- Overige karteereenheden

Kempenland-West

Vegetatiekaart

Schaal 1:5.000 **Jaar : 2025**

Van der Goes en Groot
ecologisch onderzoeks- en adviesbureau

Provincie Noord-Brabant

© Kadaster Nederland

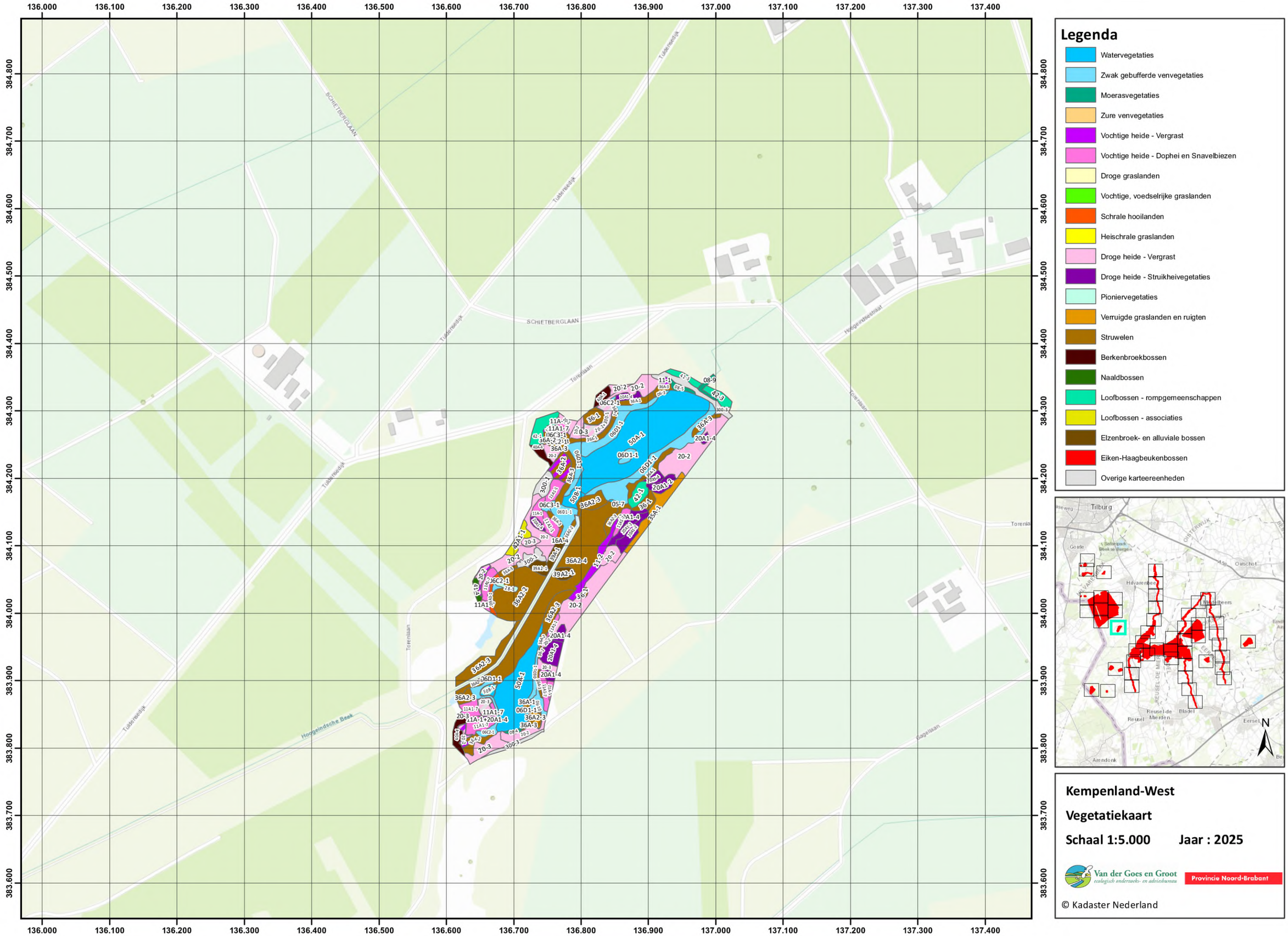
136.000
136.100
136.200
136.300
136.400
136.500
136.600
136.700
136.800
136.900
137.000
137.100
137.200
137.300
137.400
384.800
384.700
384.600
384.500
384.400
384.300
384.200
384.100
384.000
383.900
383.800
383.700
383.600
SCHIETBERGLAAN
Tuldersedijk
Torenlaan
Hogeindsestraat
Hoogeindsche Beek
Legenda
Watervegetaties
Zwak gebufferde venvegetaties
Moerasvegetaties
Zure venvegetaties
Vochtige heide - Vergrast
Vochtige heide - Dophei en Snavelbiezen
Droge graslanden
Vochtige, voedselrijke graslanden
Schrale hooilanden
Heischrale graslanden
Droge heide - Vergrast
Droge heide - Struikheivegetaties
Pioniervegetaties
Verruigde graslanden en ruigten
Struwelen
Berkenbroekbossen
Naaldbossen
Loofbossen - rompgemeenschappen
Loofbossen - associaties
Elzenbroek- en alluviale bossen
Eiken-Haagbeukenbossen
Overige karteereenheden
Tilburg
Goirle
Oisterwijk
Hilvarenbeek
Reusel
Bladel
Eersel
Arendonk
N
Kempenland-West
Vegetatiekaart
Schaal 1:5.000
Jaar : 2025
Van der Goes en Groot
ecologisch onderzoeks- en adviesbureau
Provincie Noord-Brabant
© Kadaster Nederland

133.200 133.300 133.400 133.500 133.600 133.700 133.800 133.900 134.000 134.100 134.200 134.300 134.400 134.500 134.600

378.400 378.300 378.200 378.100 378.000 377.900 377.800 377.700 377.600 377.500 377.400 377.300 377.200 377.100

Prins Hendrikkan

Buiterdijk

BELGIE BELGIUM

Legenda

- Watervegetaties
- Zwak gebufferde venvegetaties
- Moerasvegetaties
- Zure venvegetaties
- Vochtige heide - Vergrast
- Vochtige heide - Dophei en Snavelbiezen
- Droge graslanden
- Vochtige, voedselrijke graslanden
- Schrale hooilanden
- Heischrale graslanden
- Droge heide - Vergrast
- Droge heide - Struikheivegetaties
- Pioniervegetaties
- Verruigde graslanden en ruigten
- Struwelen
- Berkenbroekbossen
- Naaldbossen
- Loofbossen - rompgemeenschappen
- Loofbossen - associaties
- Elzenbroek- en alluviale bossen
- Eiken-Haagbeukenbossen
- Overige karteereenheden

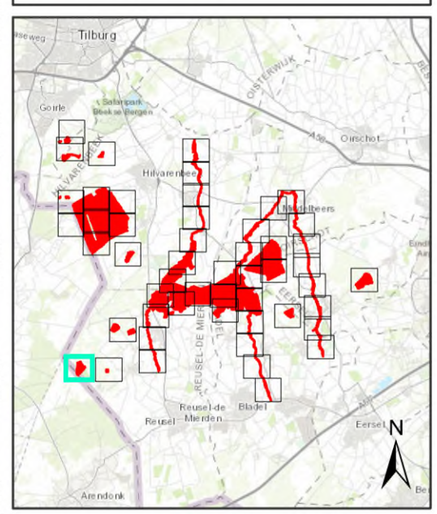

Kempenland-West

Vegetatiekaart

Schaal 1:5.000 **Jaar : 2025**

Van der Goes en Groot
ecologisch onderzoeks- en adviesbureau

Provincie Noord-Brabant

© Kadaster Nederland

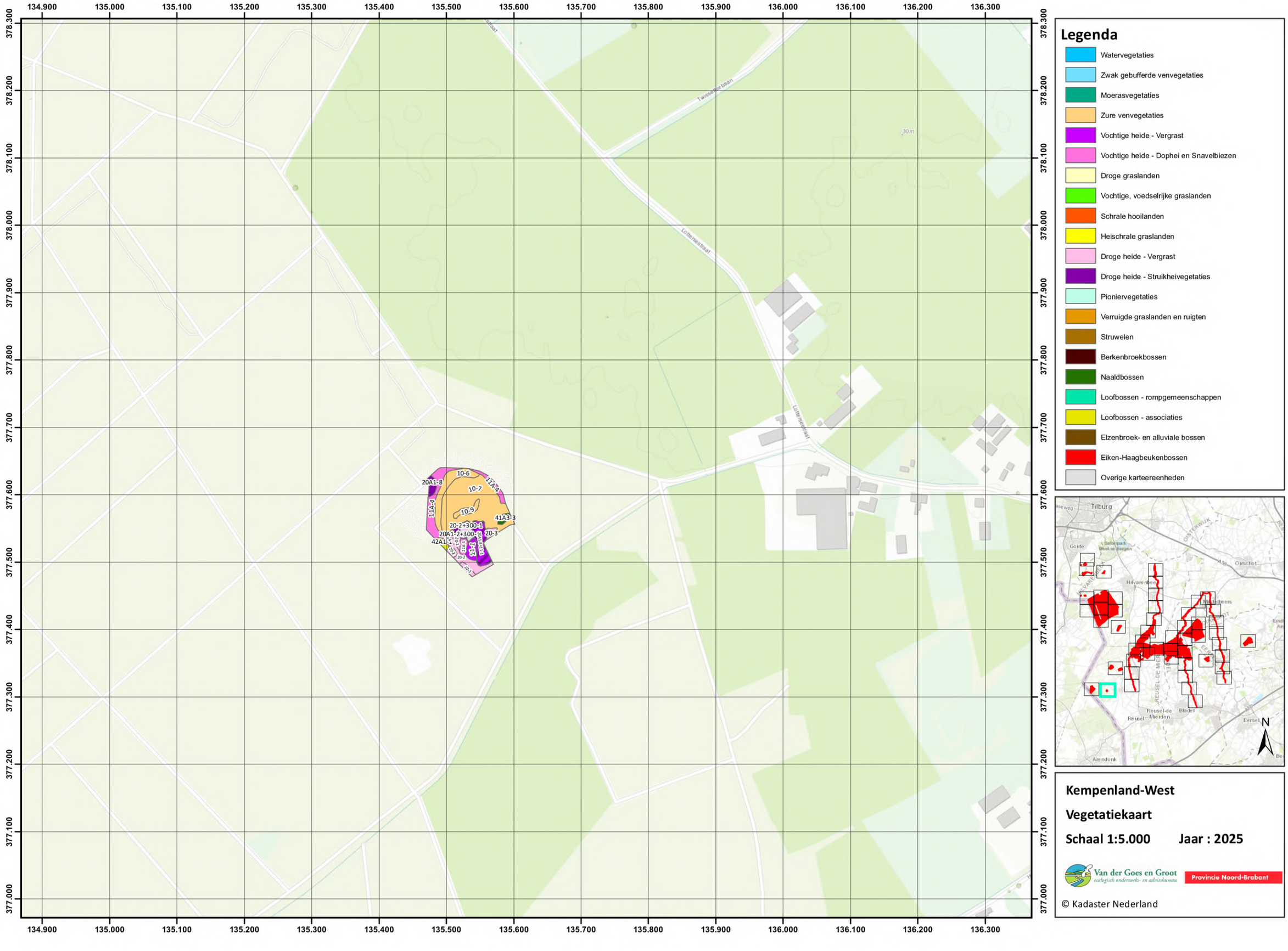
Legenda
Watervegetaties
Zwak gebufferde venvegetaties
Moerasvegetaties
Zure venvegetaties
Vochtige heide - Vergrast
Vochtige heide - Dophei en Snavelbiezen
Droge graslanden
Vochtige, voedselrijke graslanden
Schrale hooilanden
Heischrale graslanden
Droge heide - Vergrast
Droge heide - Struikheivegetaties
Pioniervegetaties
Verruigde graslanden en ruigten
Struwelen
Berkenbroekbossen
Naaldbossen
Loofbossen - rompgemeenschappen
Loofbossen - associaties
Elzenbroek- en alluviale bossen
Eiken-Haagbeukenbossen
Overige karteereenheden
Tilburg
Hilvarenbeek
Reusel
Arendonk
N
Kempenland-West
Vegetatiekaart
Schaal 1:5.000
Jaar : 2025
Van der Goes en Groot
ecologisch onderzoeks- en adviesbureau
Provincie Noord-Brabant
© Kadaster Nederland

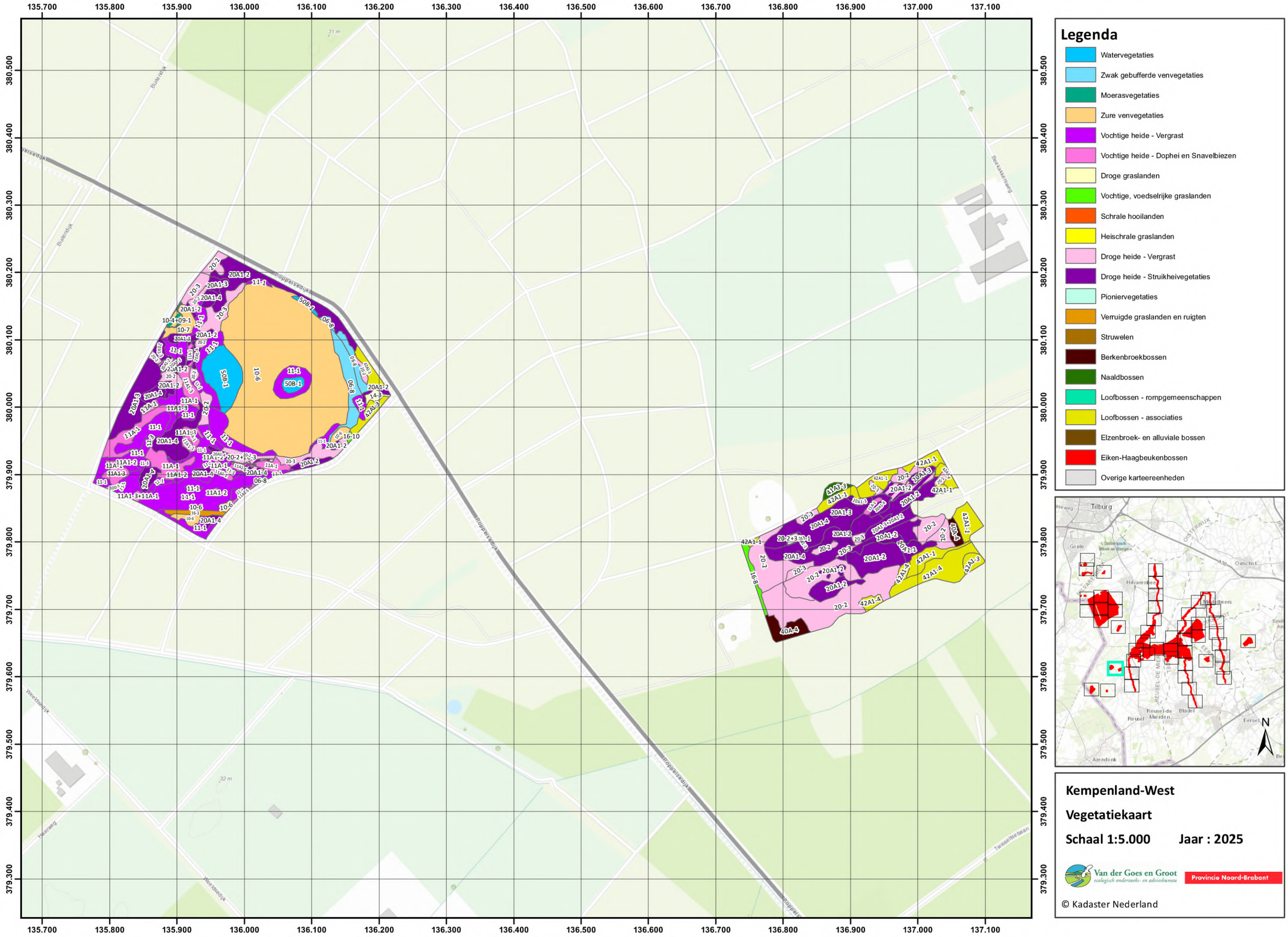

Legenda

- Watervegetaties
- Zwak gebufferde venvegetaties
- Moerasvegetaties
- Zure venvegetaties
- Vochtige heide - Vergrast
- Vochtige heide - Dophei en Snavelbiezen
- Droge graslanden
- Vochtige, voedselrijke graslanden
- Schrale hooilanden
- Heischrale graslanden
- Droge heide - Vergrast
- Droge heide - Struikheivegetaties
- Pioniervegetaties
- Verruigde graslanden en ruigten
- Struwelen
- Berkenbroekbossen
- Naaldbossen
- Loofbossen - rompgemeenschappen
- Loofbossen - associaties
- Elzenbroek- en alluviale bossen
- Eiken-Haagbeukenbossen
- Overige karteereenheden

Kempenland-West

Vegetatiekaart

Schaal 1:5.000 **Jaar : 2025**

Van der Goes en Groot
ecologisch onderzoeks- en adviesbureau

Provincie Noord-Brabant

© Kadaster Nederland

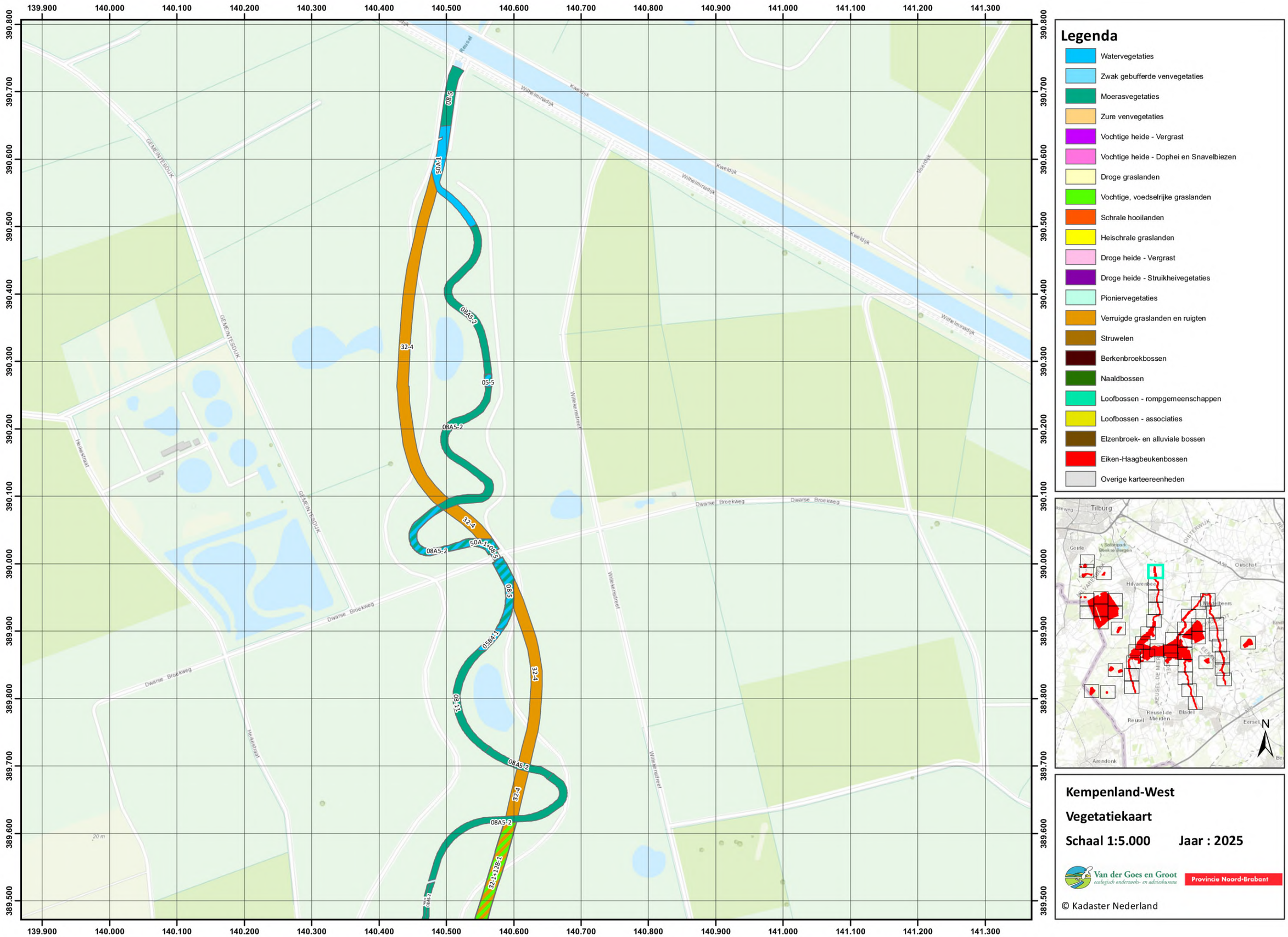

Legenda

- Watervegetaties
- Zwak gebufferde venvegetaties
- Moerasvegetaties
- Zure venvegetaties
- Vochtige heide - Vergrast
- Vochtige heide - Dophei en Snavelbiezen
- Droge graslanden
- Vochtige, voedselrijke graslanden
- Schrale hooilanden
- Heischrale graslanden
- Droge heide - Vergrast
- Droge heide - Struikheivegetaties
- Pioniervegetaties
- Verruigde graslanden en ruigten
- Struwelen
- Berkenbroekbossen
- Naaldbossen
- Loofbossen - rompgemeenschappen
- Loofbossen - associaties
- Elzenbroek- en alluviale bossen
- Eiken-Haagbeukenbossen
- Overige karteereenheden

Kempenland-West

Vegetatiekaart

Schaal 1:5.000 **Jaar : 2025**

Van der Goes en Groot
ecologisch onderzoeks- en adviesbureau

Provincie Noord-Brabant

© Kadaster Nederland

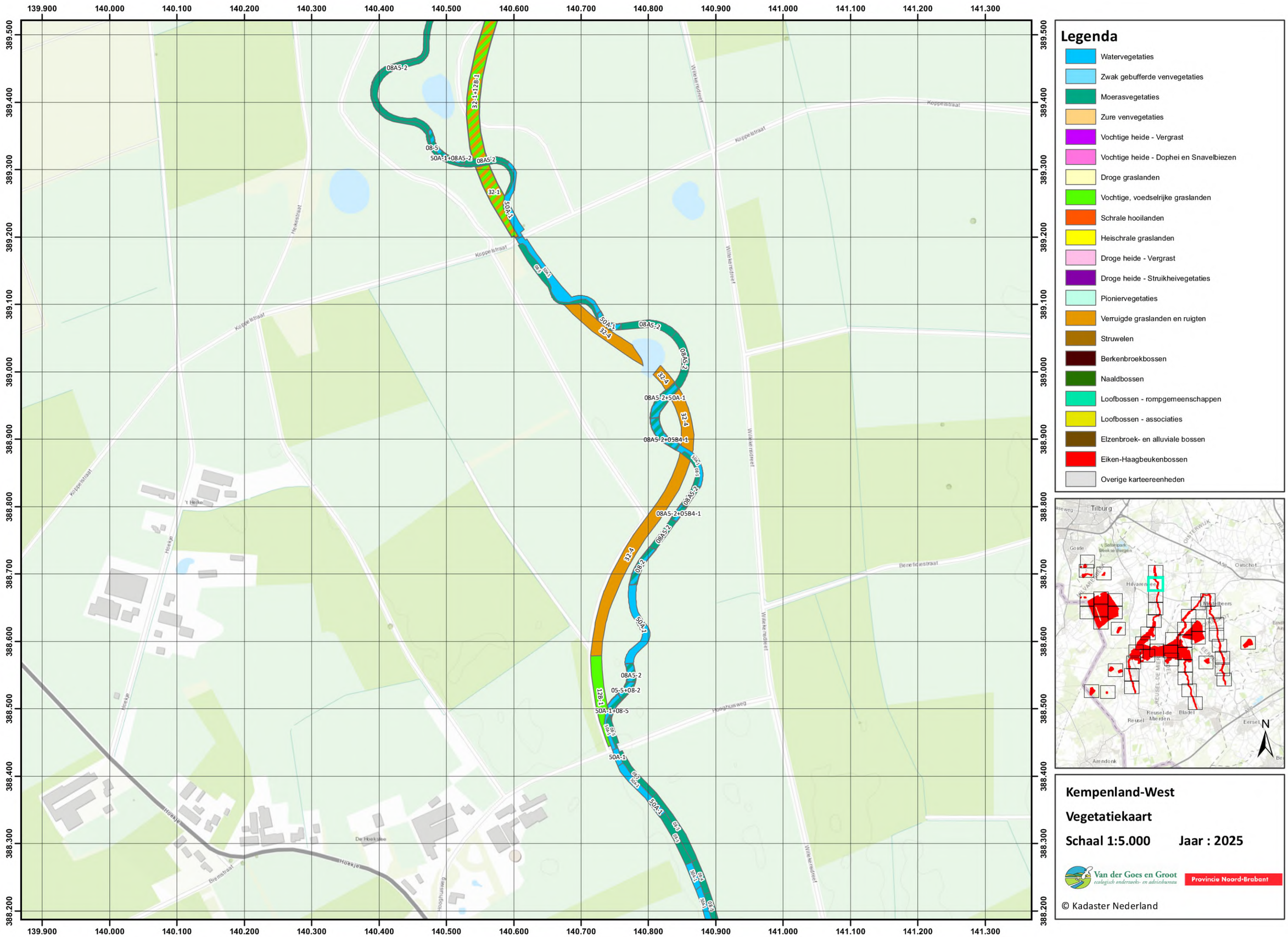
Legenda
Watervegetaties
Zwak gebufferde venvegetaties
Moerasvegetaties
Zure venvegetaties
Vochtige heide - Vergrast
Vochtige heide - Dophei en Snavelbiezen
Droge graslanden
Vochtige, voedselrijke graslanden
Schrale hooilanden
Heischrale graslanden
Droge heide - Vergrast
Droge heide - Struikheivegetaties
Pioniervegetaties
Verruigde graslanden en ruigten
Struwelen
Berkenbroekbossen
Naaldbossen
Loofbossen - rompgemeenschappen
Loofbossen - associaties
Elzenbroek- en alluviale bossen
Eiken-Haagbeukenbossen
Overige karteereenheden
Kempenland-West
Vegetatiekaart
Schaal 1:5.000
Jaar : 2025
Van der Goes en Groot
ecologisch onderzoeks- en adviesbureau
Provincie Noord-Brabant
© Kadaster Nederland



Kempenland-West

Vegetatiekaart

Schaal 1:5.000 **Jaar : 2025**

Van der Goes en Groot
ecologisch onderzoeks- en adviesbureau

Provincie Noord-Brabant

© Kadaster Nederland

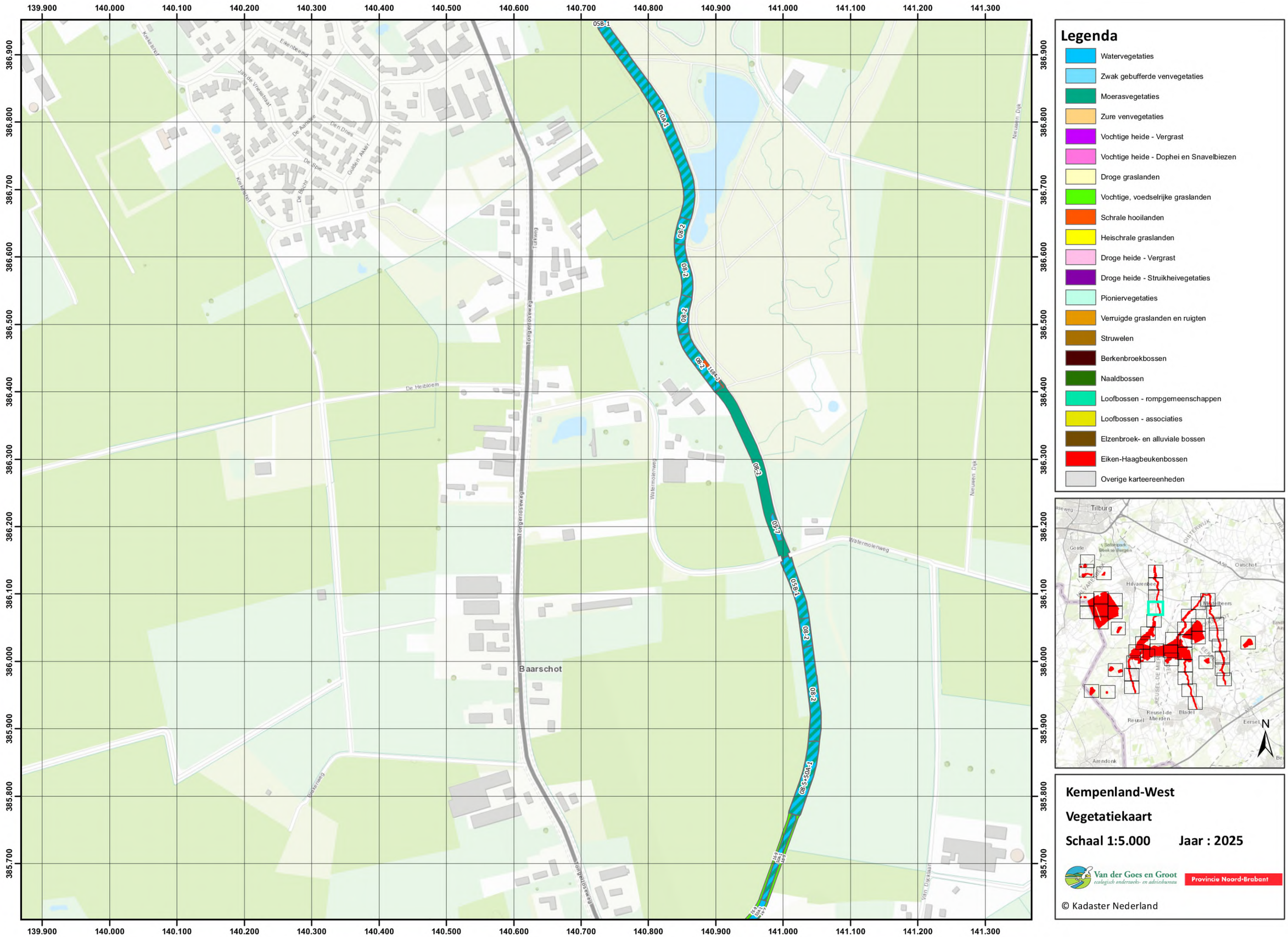
139.900
140.000
140.100
140.200
140.300
140.400
140.500
140.600
140.700
140.800
140.900
141.000
141.100
141.200
141.300
386.900
386.800
386.700
386.600
386.500
386.400
386.300
386.200
386.100
386.000
385.900
385.800
385.700
05B-1
50A-1
08-2
16A-3
05-7
18-5
08-5-50A-1
Baarschot
De Heibloem
Watermolenweg
Turfweg
Nieuwen Dijk
Legenda
Watervegetaties
Zwak gebufferde venvegetaties
Moerasvegetaties
Zure venvegetaties
Vochtige heide - Vergrast
Vochtige heide - Dophei en Snavelbiezen
Droge graslanden
Vochtige, voedselrijke graslanden
Schrale hooilanden
Heischrale graslanden
Droge heide - Vergrast
Droge heide - Struikheivegetaties
Pioniervegetaties
Verruigde graslanden en ruigten
Struwelen
Berkenbroekbossen
Naaldbossen
Loofbossen - rompgemeenschappen
Loofbossen - associaties
Elzenbroek- en alluviale bossen
Eiken-Haagbeukenbossen
Overige karteereenheden
Tilburg
Goirle
Oisterwijk
Oirschot
Hilvarenbeek
Reusel
Reusel de Mierden
Bladel
Eersel
Arendonk
N
Kempenland-West
Vegetatiekaart
Schaal 1:5.000
Jaar : 2025
Van der Goes en Groot
ecologisch onderzoeks- en adviesbureau
Provincie Noord-Brabant
© Kadaster Nederland

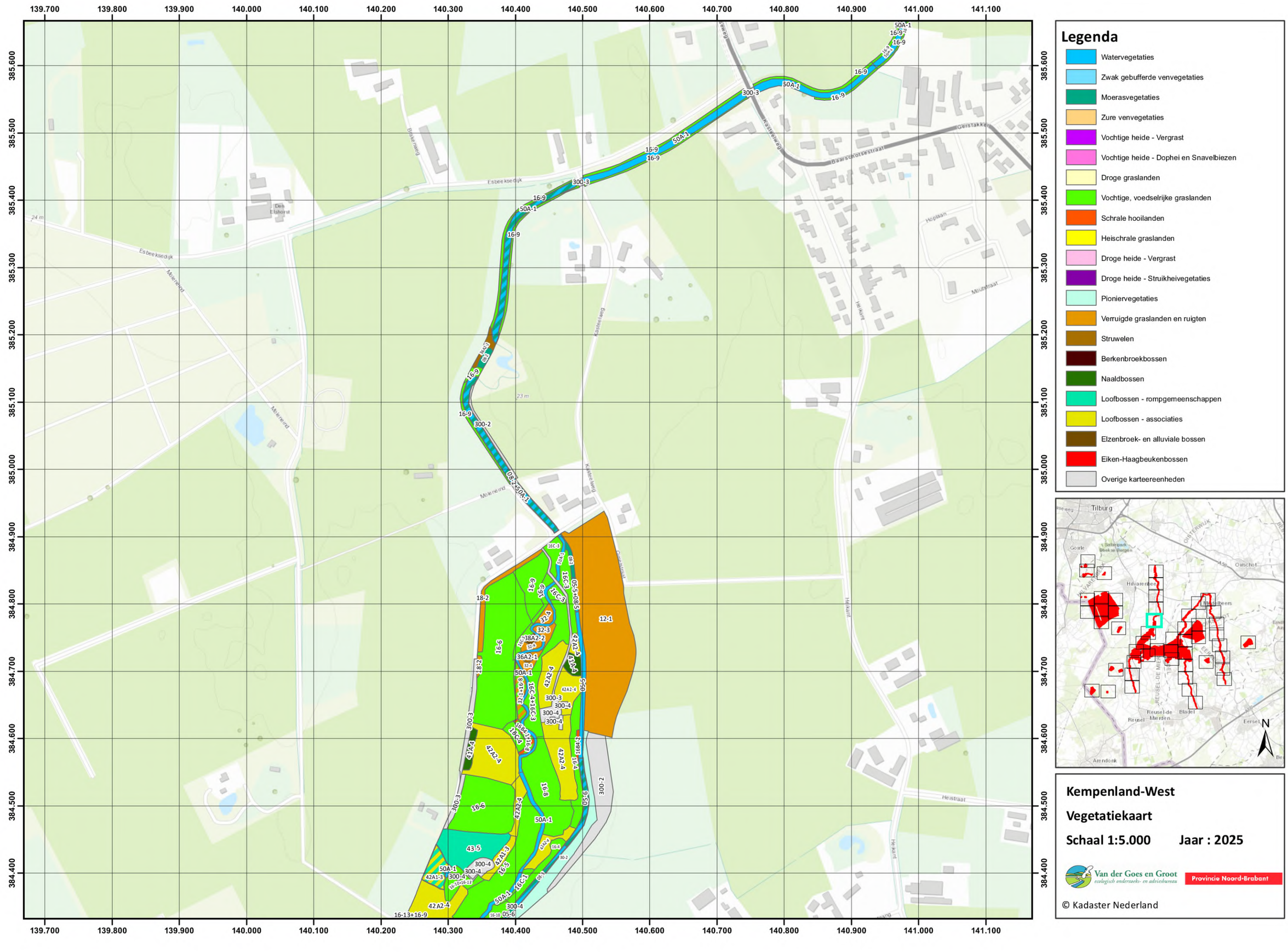
139.700
139.800
139.900
140.000
140.100
140.200
140.300
140.400
140.500
140.600
140.700
140.800
140.900
141.000
141.100
385.600
385.500
385.400
385.300
385.200
385.100
385.000
384.900
384.800
384.700
384.600
384.500
384.400
Esbeeksedijk
Molenend
Kasteleinweg
Baarschotsestraat
Gerstakker
Hopbaan
Meulstraat
Heistraat
Den Elshorst
Legenda
Watervegetaties
Zwak gebufferde venvegetaties
Moerasvegetaties
Zure venvegetaties
Vochtige heide - Vergrast
Vochtige heide - Dophei en Snavelbiezen
Droge graslanden
Vochtige, voedselrijke graslanden
Schrale hooilanden
Heischrale graslanden
Droge heide - Vergrast
Droge heide - Struikheivegetaties
Pioniervegetaties
Verruigde graslanden en ruigten
Struwelen
Berkenbroekbossen
Naaldbossen
Loofbossen - rompgemeenschappen
Loofbossen - associaties
Elzenbroek- en alluviale bossen
Eiken-Haagbeukenbossen
Overige karteereenheden
Tilburg
Goirle
Oisterwijk
Hilvarenbeek
Reusel
Reusel-de Mierden
Bladel
Eersel
Arendonk
N
Kempenland-West
Vegetatiekaart
Schaal 1:5.000
Jaar : 2025
Van der Goes en Groot
ecologisch onderzoeks- en adviesbureau
Provincie Noord-Brabant
© Kadaster Nederland

Legenda

- Watervegetaties
- Zwak gebufferde venvegetaties
- Moerasvegetaties
- Zure venvegetaties
- Vochtige heide - Vergrast
- Vochtige heide - Dophei en Snavelbiezen
- Droge graslanden
- Vochtige, voedselrijke graslanden
- Schrale hooilanden
- Heischrale graslanden
- Droge heide - Vergrast
- Droge heide - Struikheivegetaties
- Pioniervegetaties
- Verruigde graslanden en ruigten
- Struwelen
- Berkenbroekbossen
- Naaldbossen
- Loofbossen - rompgemeenschappen
- Loofbossen - associaties
- Elzenbroek- en alluviale bossen
- Eiken-Haagbeukenbossen
- Overige karteereenheden

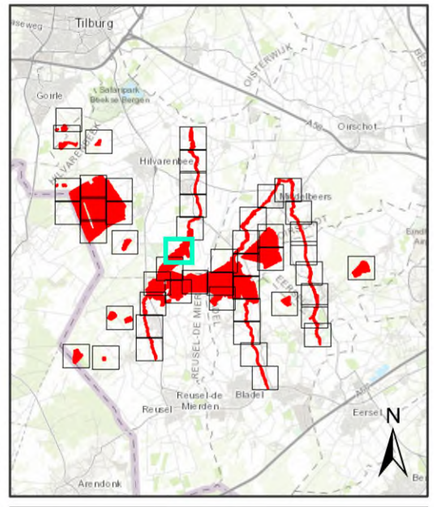

Kempenland-West

Vegetatiekaart

Schaal 1:5.000 **Jaar : 2025**

Van der Goes en Groot ecologisch onderzoeks- en adviesbureau

Provincie Noord-Brabant

© Kadaster Nederland

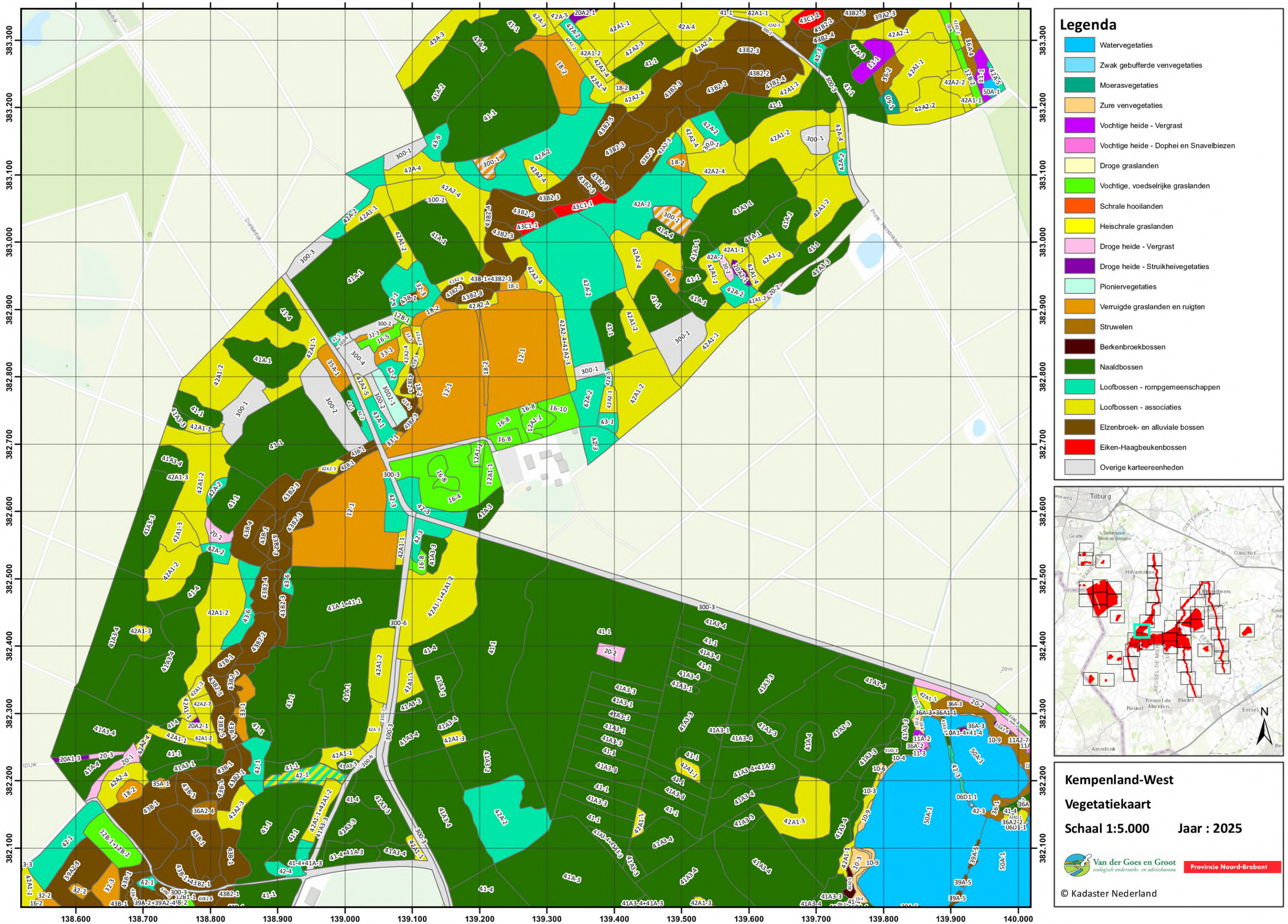
Legenda
Watervegetaties
Zwak gebufferde venvegetaties
Moerasvegetaties
Zure venvegetaties
Vochtige heide - Vergrast
Vochtige heide - Dophei en Snavelbiezen
Droge graslanden
Vochtige, voedselrijke graslanden
Schrale hooilanden
Heischrale graslanden
Droge heide - Vergrast
Droge heide - Struikheivegetaties
Pioniervegetaties
Verruigde graslanden en ruigten
Struwelen
Berkenbroekbossen
Naaldbossen
Loofbossen - rompgemeenschappen
Loofbossen - associaties
Elzenbroek- en alluviale bossen
Eiken-Haagbeukenbossen
Overige karteereenheden
Tilburg
Hilvarenbeek
Reusel
Arendonk
N
Kempenland-West
Vegetatiekaart
Schaal 1:5.000
Jaar : 2025
Van der Goes en Groot
ecologisch onderzoeks- en adviesbureau
Provincie Noord-Brabant
© Kadaster Nederland

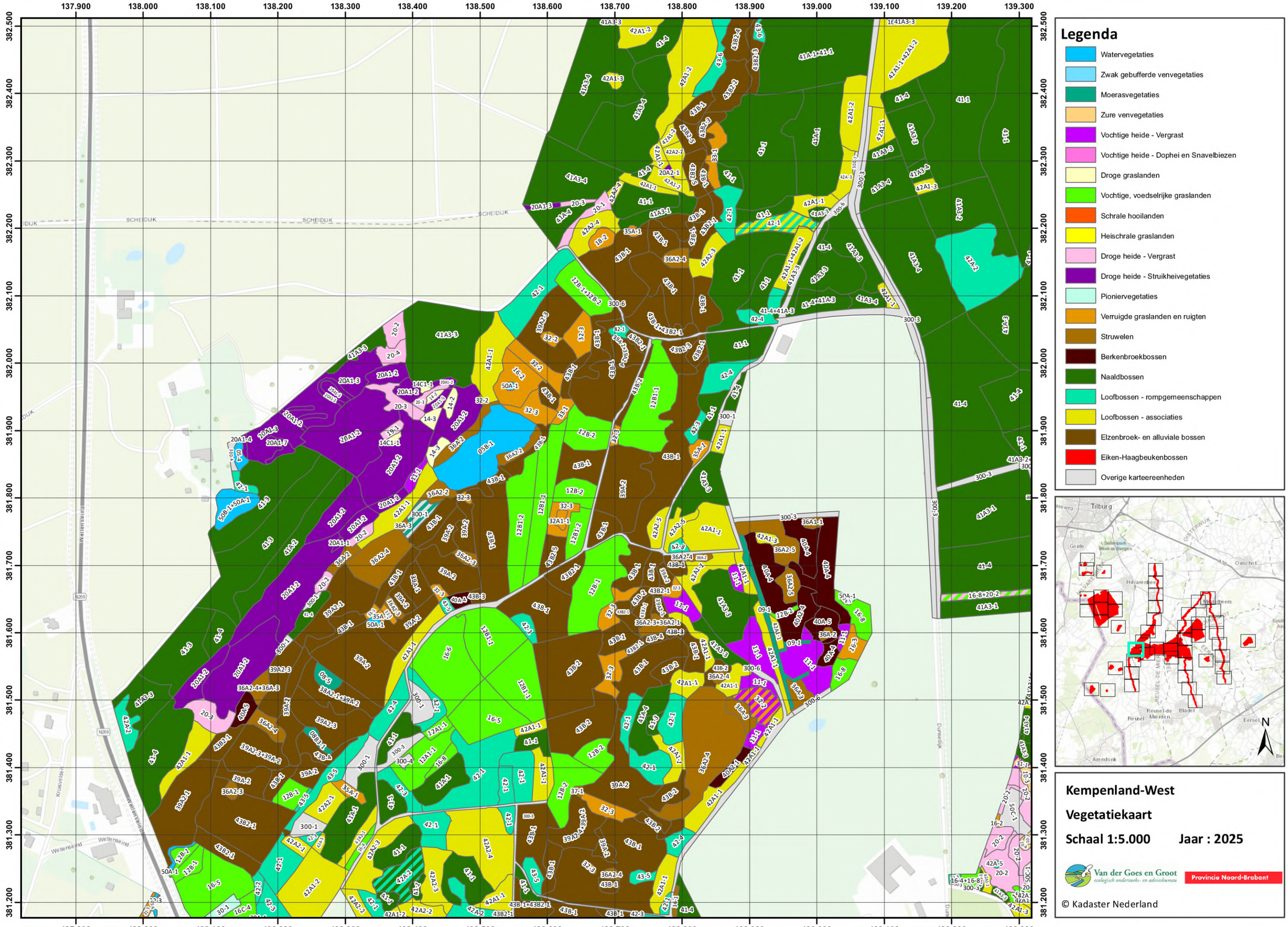
Legenda
Watervegetaties
Zwak gebufferde venvegetaties
Moerasvegetaties
Zure venvegetaties
Vochtige heide - Vergrast
Vochtige heide - Dophei en Snavelbiezen
Droge graslanden
Vochtige, voedselrijke graslanden
Schrale hooilanden
Heischrale graslanden
Droge heide - Vergrast
Droge heide - Struikheivegetaties
Pioniervegetaties
Verruigde graslanden en ruigten
Struwelen
Berkenbroekbossen
Naaldbossen
Loofbossen - rompgemeenschappen
Loofbossen - associaties
Elzenbroek- en alluviale bossen
Eiken-Haagbeukenbossen
Overige karteereenheden
Tilburg
Oirschot
Hilvarenbeek
Reusel
Bladel
Eersel
Arendonk
N
Kempenland-West
Vegetatiekaart
Schaal 1:5.000
Jaar : 2025
Van der Goes en Groot
ecologisch onderzoeks- en adviesbureau
Provincie Noord-Brabant
© Kadaster Nederland

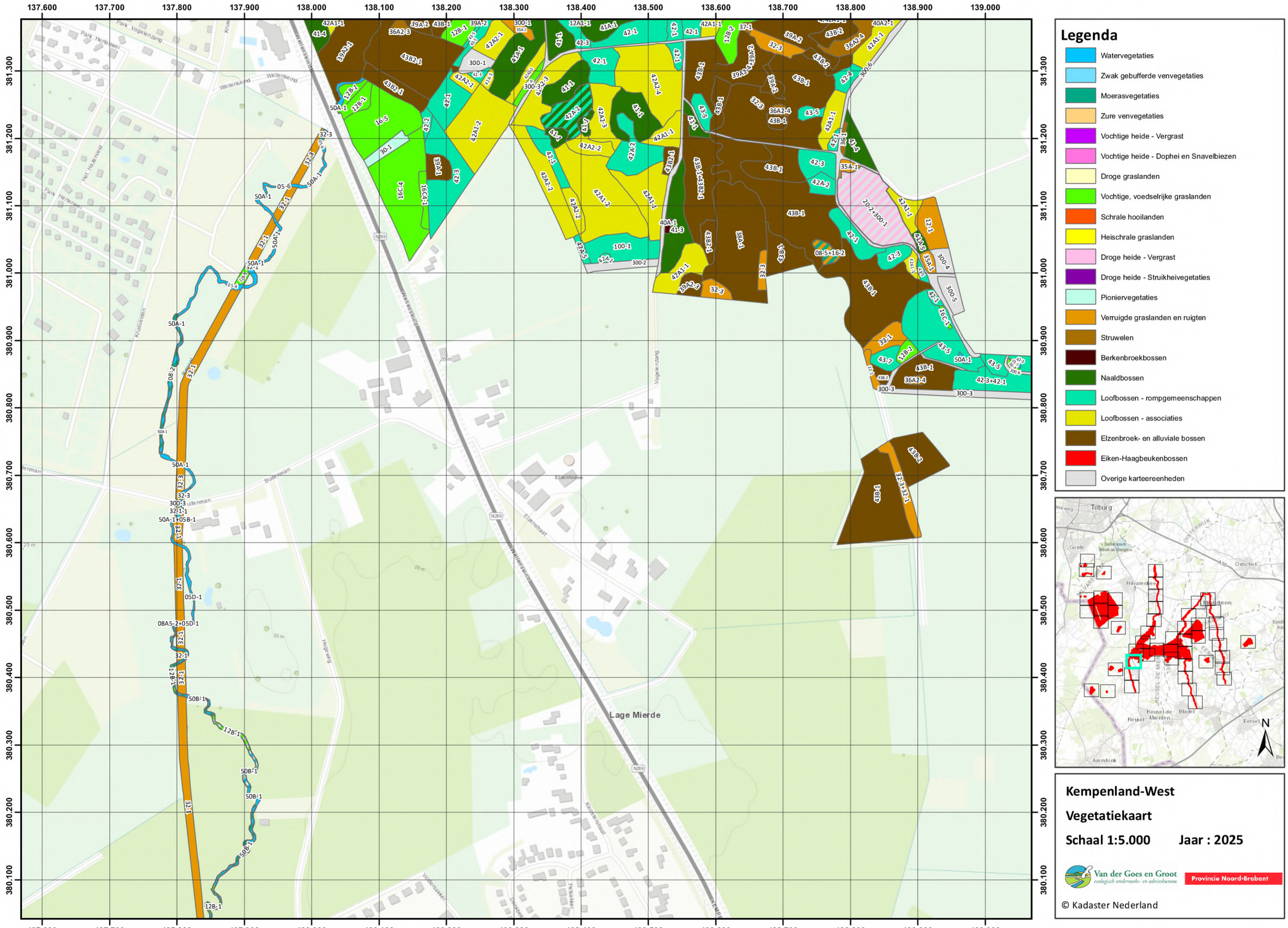
Legenda
Watervegetaties
Zwak gebufferde venvegetaties
Moerasvegetaties
Zure venvegetaties
Vochtige heide - Vergrast
Vochtige heide - Dophei en Snavelbiezen
Droge graslanden
Vochtige, voedselrijke graslanden
Schrale hooilanden
Heischrale graslanden
Droge heide - Vergrast
Droge heide - Struikheivegetaties
Pioniervegetaties
Verruigde graslanden en ruigten
Struwelen
Berkenbroekbossen
Naaldbossen
Loofbossen - rompgemeenschappen
Loofbossen - associaties
Elzenbroek- en alluviale bossen
Eiken-Haagbeukenbossen
Overige karteereenheden
Lage Mierde
Tilburg
Oisterwijk
Hilvarenbeek
Reusel
Reusel-de Mierden
Bladel
Eersel
Arendonk
N
Kempenland-West
Vegetatiekaart
Schaal 1:5.000
Jaar : 2025
Van der Goes en Groot
ecologisch onderzoeks- en adviesbureau
Provincie Noord-Brabant
© Kadaster Nederland

137.400 137.500 137.600 137.700 137.800 137.900 138.000 138.100 138.200 138.300 138.400 138.500 138.600 138.700 138.800

380.000 379.900 379.800 379.700 379.600 379.500 379.400 379.300 379.200 379.100 379.000 378.900 378.800

Legenda

- Watervegetaties
- Zwak gebufferde venvegetaties
- Moerasvegetaties
- Zure venvegetaties
- Vochtige heide - Vergrast
- Vochtige heide - Dophei en Snavelbiezen
- Droge graslanden
- Vochtige, voedselrijke graslanden
- Schrale hooilanden
- Heischrale graslanden
- Droge heide - Vergrast
- Droge heide - Struikheivegetaties
- Pioniervegetaties
- Verruigde graslanden en ruigten
- Struwelen
- Berkenbroekbossen
- Naaldbossen
- Loofbossen - rompgemeenschappen
- Loofbossen - associaties
- Elzenbroek- en alluviale bossen
- Eiken-Haagbeukenbossen
- Overige karteereenheden

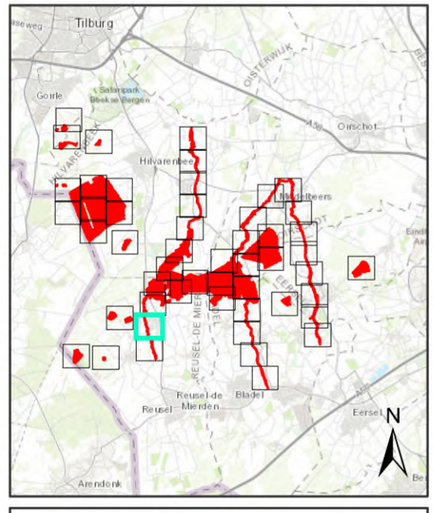

Kempenland-West

Vegetatiekaart

Schaal 1:5.000 **Jaar : 2025**

Van der Goes en Groot
ecologisch onderzoeks- en adviesbureau

Provincie Noord-Brabant

© Kadaster Nederland

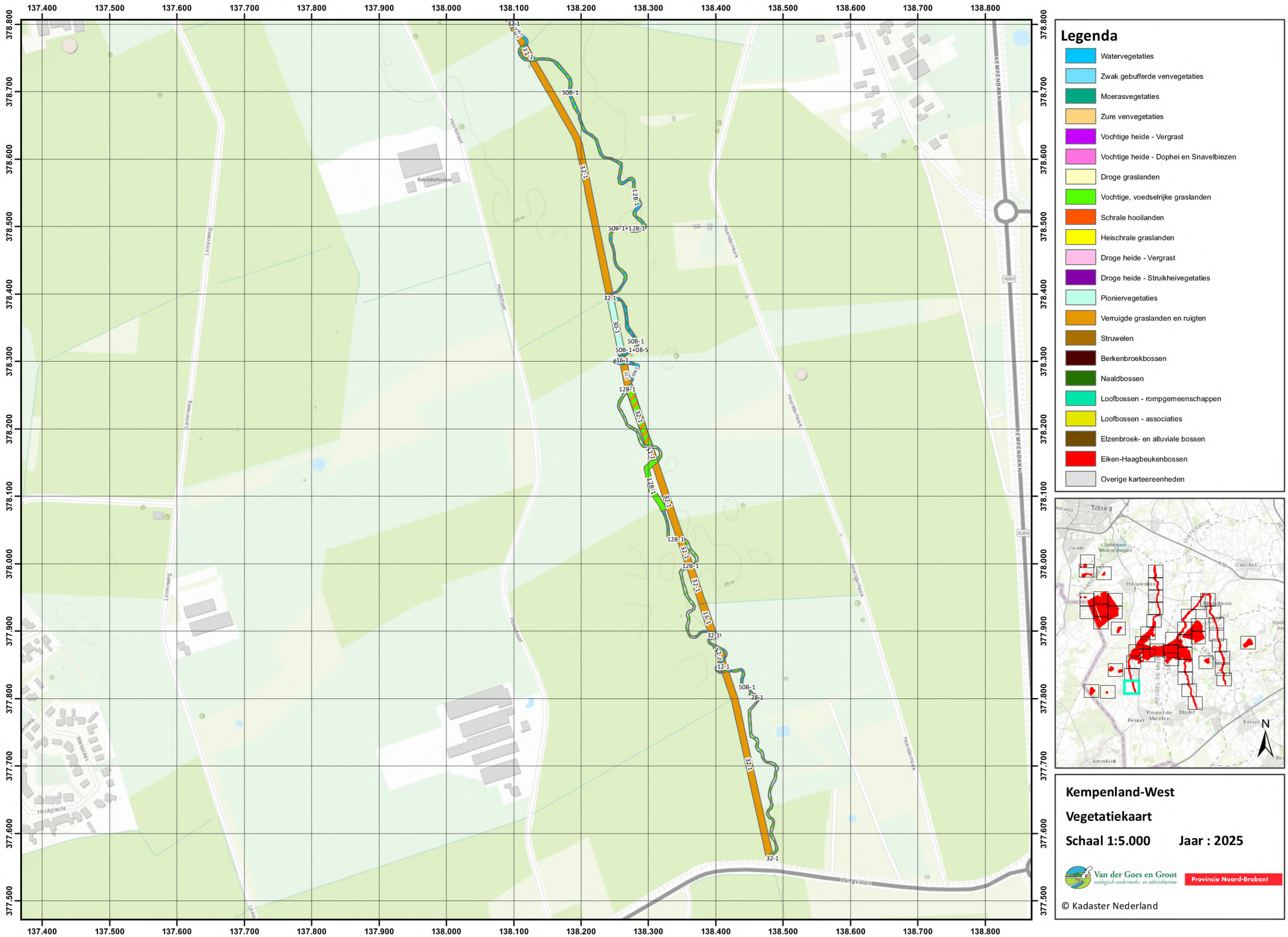

Legenda

- Watervegetaties
- Zwak gebufferde venvegetaties
- Moerasvegetaties
- Zure venvegetaties
- Vochtige heide - Vergrast
- Vochtige heide - Dophei en Snavelbiezen
- Droge graslanden
- Vochtige, voedselrijke graslanden
- Schrale hooilanden
- Heischrale graslanden
- Droge heide - Vergrast
- Droge heide - Struikheivegetaties
- Pioniervegetaties
- Verruigde graslanden en ruigten
- Struwelen
- Berkenbroekbossen
- Naaldbossen
- Loofbossen - rompgemeenschappen
- Loofbossen - associaties
- Elzenbroek- en alluviale bossen
- Eiken-Haagbeukenbossen
- Overige karteereenheden

Kempenland-West

Vegetatiekaart

Schaal 1:5.000 **Jaar : 2025**

Van der Goes en Groot
ecologisch onderzoeks- en adviesbureau

Provincie Noord-Brabant

© Kadaster Nederland

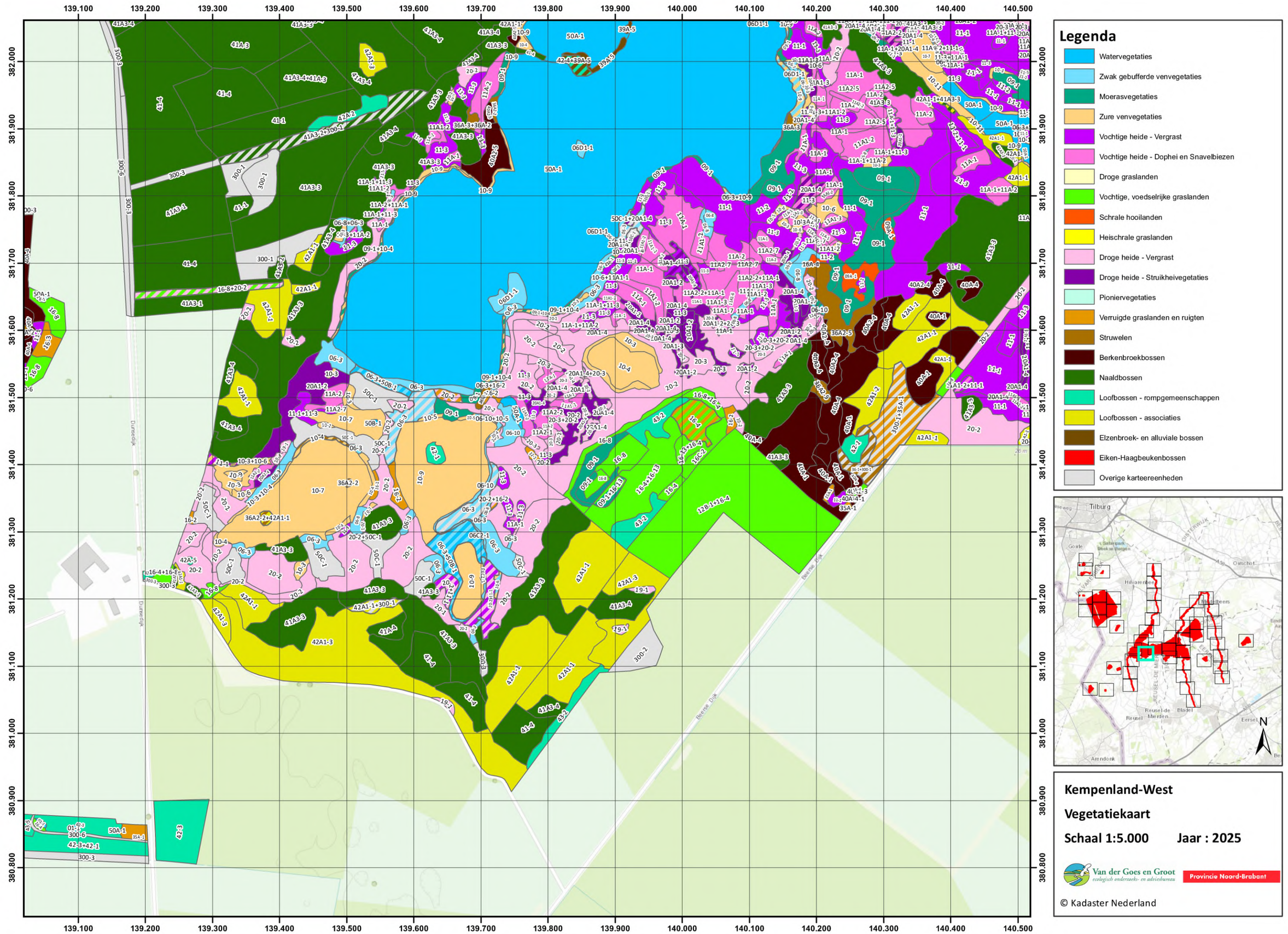
139.100
139.200
139.300
139.400
139.500
139.600
139.700
139.800
139.900
140.000
140.100
140.200
140.300
140.400
140.500
382.000
381.900
381.800
381.700
381.600
381.500
381.400
381.300
381.200
381.100
381.000
380.900
380.800
Legenda
Watervegetaties
Zwak gebufferde venvegetaties
Moerasvegetaties
Zure venvegetaties
Vochtige heide - Vergrast
Vochtige heide - Dophei en Snavelbiezen
Droge graslanden
Vochtige, voedselrijke graslanden
Schrale hooilanden
Heischrale graslanden
Droge heide - Vergrast
Droge heide - Struikheivegetaties
Pioniervegetaties
Verruigde graslanden en ruigten
Struwelen
Berkenbroekbossen
Naaldbossen
Loofbossen - rompgemeenschappen
Loofbossen - associaties
Elzenbroek- en alluviale bossen
Eiken-Haagbeukenbossen
Overige karteereenheden
Tilburg
Reusel
Bladel
Hilvarenbeek
Arendonk
Beerse Dijk
N
Kempenland-West
Vegetatiekaart
Schaal 1:5.000
Jaar : 2025
Van der Goes en Groot
ecologisch onderzoeks- en adviesbureau
Provincie Noord-Brabant
© Kadaster Nederland

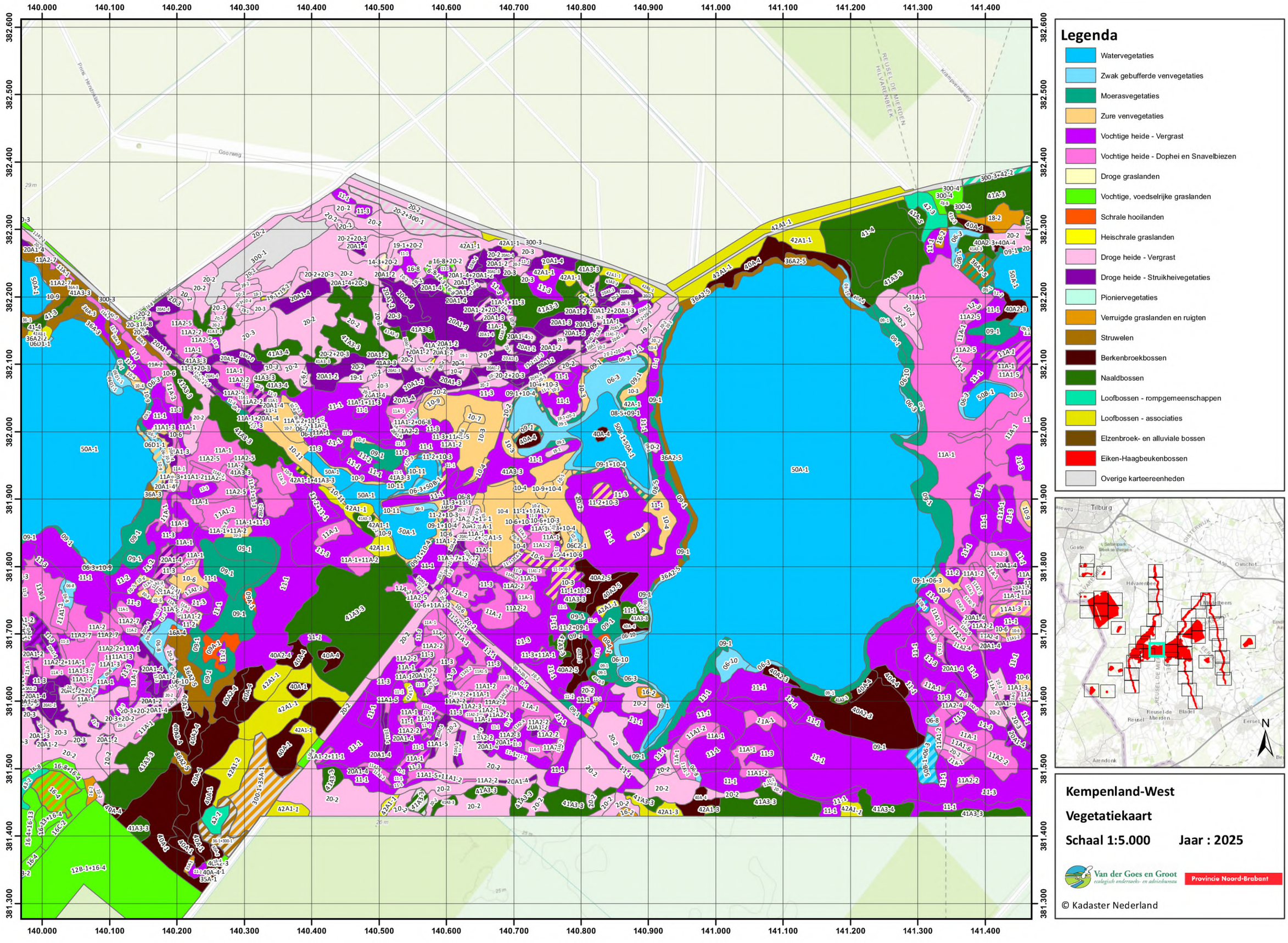

Kempenland-West

Vegetatiekaart

Schaal 1:5.000 **Jaar : 2025**

Van der Goes en Groot
ecologisch onderzoeks- en adviesbureau

Provincie Noord-Brabant

© Kadaster Nederland

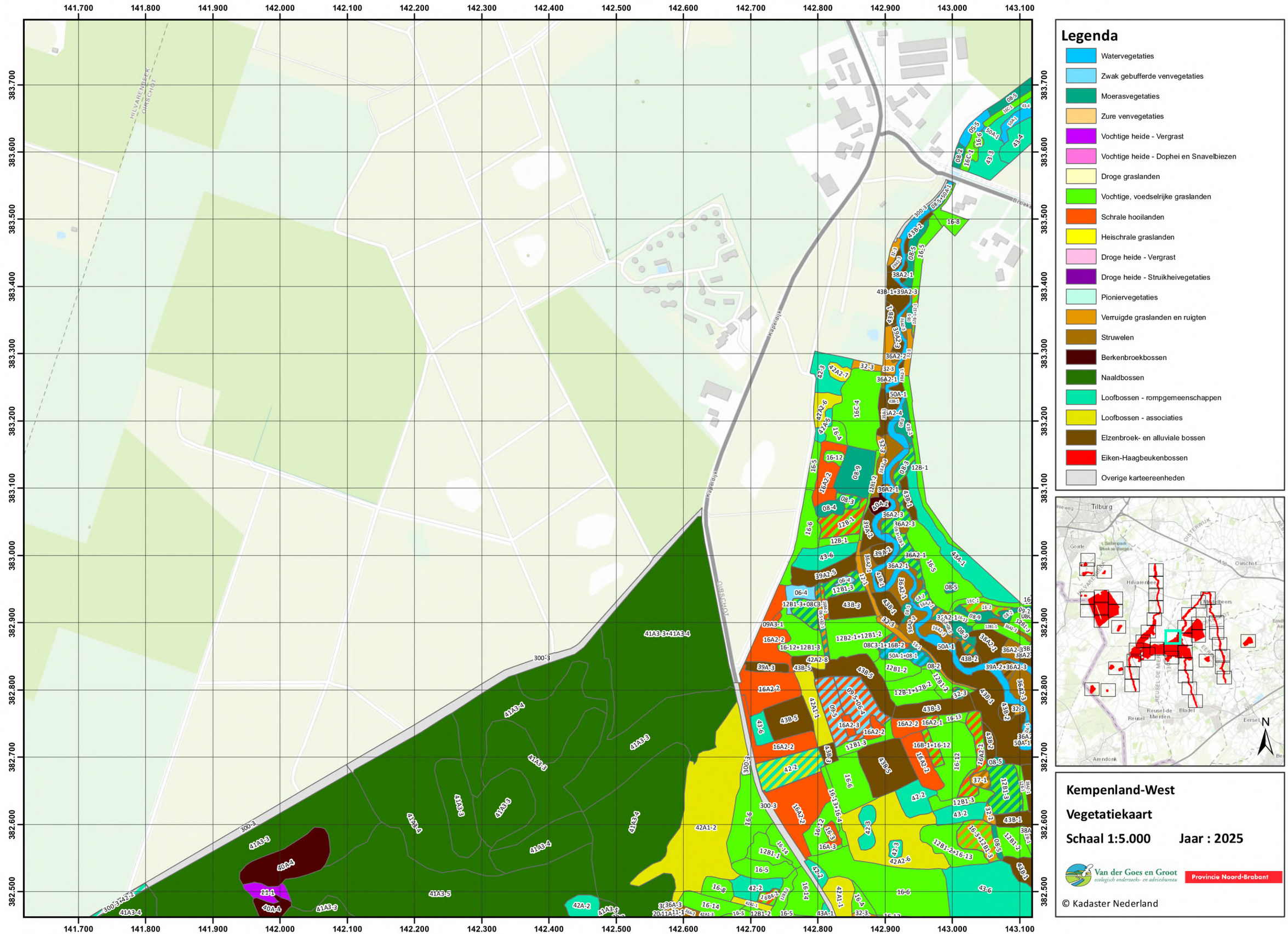
141.700
141.800
141.900
142.000
142.100
142.200
142.300
142.400
142.500
142.600
142.700
142.800
142.900
143.000
143.100
383.700
383.600
383.500
383.400
383.300
383.200
383.100
383.000
382.900
382.800
382.700
382.600
382.500
HILVARENBEEK
OIRSCHOT
Kanaaldijk
Broekstraat
TORSVEN
300-3
41A3-3+41A3-4
41A3-4
41A3-3
41A3-5
40A-4
11-1
42A-2
42A1-2
42A2-8
39A-3
43B-5
16A2-2
16-12+12B1-3
12B2-1+12B1-2
08C3-1+16B-2
50A-1+08-1
12B1-2
08-2
12B1-2
12B-1+12B-2
43B-3
16A2-3
16A2-2
16A2-1
16B-1+16-12
16-13
37-1
12B1-3
43-2
16-3+12B1-3
12B1-2+16-13
16-6
16-5
16-14
16-8
42-2
16A-4
43A-1
32-3
43-6
16-3
42-3
16A-3
12B1-1
16-4
42A2-6
08-5
43B-1
38A-1
38A-2
36A2-3
36A2-1
43A-1
08-5
39A-2
43B-1
12B-1
08-4
08-3
12B-1
43-6
39A2-5
06-4
12B1-3+08CB-1
09A3-1
16A2-2
16-12+12B1-3
12B2-1+12B1-2
08C3-1+16B-2
50A-1+08-1
42A2-8
39A-3
43B-5
16A2-2
42A1-1
09-5
09-5+06-4
43B-5
43-6
16A2-3
16A2-2
16A2-2
16A2-1
16-13
16B-1+16-12
16A2-2
16-12
08-5
37-1
12B1-3
42-2
16-6
16-13+16-4
16A2-2
16-12
16-3
16A-3
42-3
42A2-6
12B1-2+16-13
16-3+12B1-3
08-5
43B-1
38A-1
38A-2
36A2-3
36A2-1
43A-1
08-5
39A-2
43B-1
12B-1
08-4
08-3
12B-1
43-6
39A2-5
06-4
12B1-3
43B-3
43B-1
43B-5
32-3
39A-2
36A2-3
36A2-1
16-5
08-5
43A-1
36A2-1
36A2-1
39A2-5
12B1-3
06-4
12B1-3+08CB-1
09A3-1
16A2-2
12B2-1+12B1-2
08C3-1+16B-2
16-1
50A-1
50A-1+08-1
42A2-8
39A-3
43B-5
12B1-2
08-2
12B1-2
12B-1+12B-2
43B-3
16A2-3
16A2-2
16A2-1
16B-1+16-12
16-13
37-1
12B1-3
43-2
16-3+12B1-3
12B1-2+16-13
16-6
16-5
16-14
16-8
42-2
16A-4
43A-1
32-3
43-6
16-3
42-3
16A-3
12B1-1
16-4
42A2-6
08-5
43B-1
38A-1
38A-2
36A2-3
36A2-1
43A-1
08-5
39A-2
43B-1
12B-1
08-4
08-3
12B-1
43-6
39A2-5

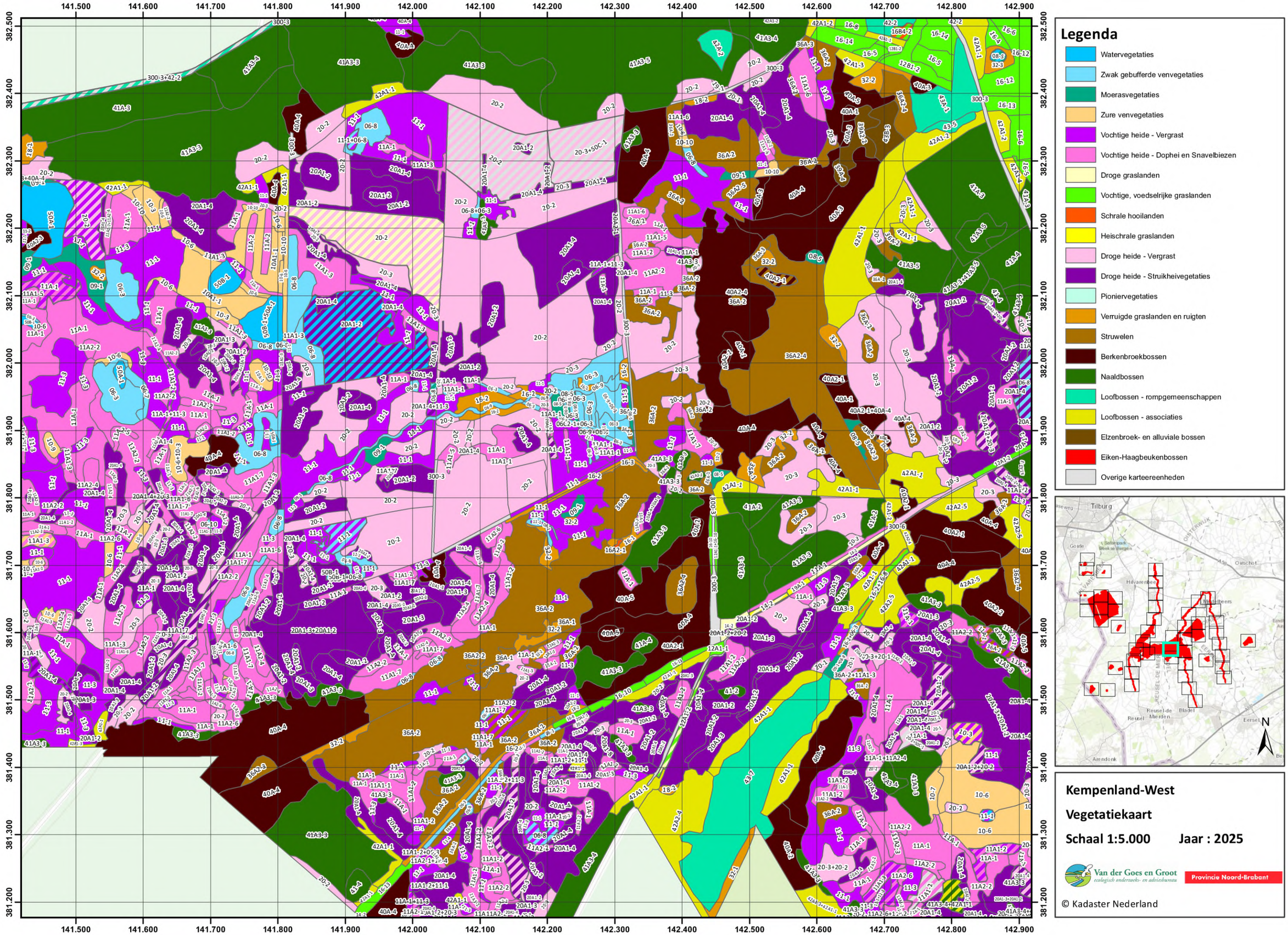

Legenda

- Watervegetaties
- Zwak gebufferde venvegetaties
- Moerasvegetaties
- Zure venvegetaties
- Vochtige heide - Vergrast
- Vochtige heide - Dophei en Snavelbiezen
- Droge graslanden
- Vochtige, voedselrijke graslanden
- Schrale hooilanden
- Heischrale graslanden
- Droge heide - Vergrast
- Droge heide - Struikheivegetaties
- Pioniervegetaties
- Verruigde graslanden en ruigten
- Struwelen
- Berkenbroekbossen
- Naaldbossen
- Loofbossen - rompgemeenschappen
- Loofbossen - associaties
- Elzenbroek- en alluviale bossen
- Eiken-Haagbeukenbossen
- Overige karteereenheden

Kempenland-West

Vegetatiekaart

Schaal 1:5.000 **Jaar : 2025**

Van der Goes en Groot
ecologisch onderzoeks- en adviesbureau

Provincie Noord-Brabant

© Kadaster Nederland

Legenda

- Watervegetaties
- Zwak gebufferde venvegetaties
- Moerasvegetaties
- Zure venvegetaties
- Vochtige heide - Vergrast
- Vochtige heide - Dophei en Snavelbiezen
- Droge graslanden
- Vochtige, voedselrijke graslanden
- Schrale hooilanden
- Heischrale graslanden
- Droge heide - Vergrast
- Droge heide - Struikheivegetaties
- Pioniervegetaties
- Verruigde graslanden en ruigten
- Struwelen
- Berkenbroekbossen
- Naaldbossen
- Loofbossen - rompgemeenschappen
- Loofbossen - associaties
- Elzenbroek- en alluviale bossen
- Eiken-Haagbeukenbossen
- Overige karteereenheden

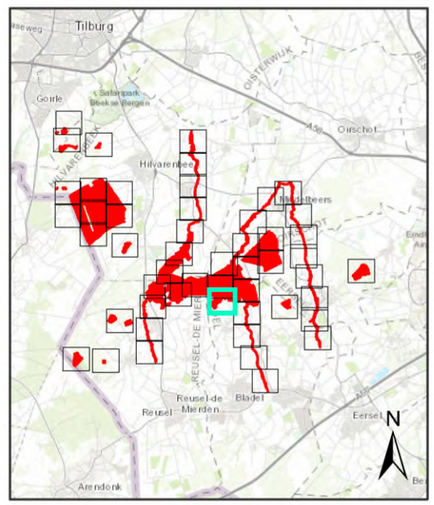

Kempenland-West

Vegetatiekaart

Schaal 1:5.000 **Jaar : 2025**

Van der Goes en Groot
ecologisch onderzoeks- en adviesbureau

Provincie Noord-Brabant

© Kadaster Nederland

144.000 144.100 144.200 144.300 144.400 144.500 144.600 144.700 144.800 144.900 145.000 145.100 145.200 145.300 145.400

377.100 377.000 376.900 376.800 376.700 376.600 376.500 376.400 376.300 376.200 376.100 376.000 375.900

08A5-2+08-2 08-2 08-5 08A5-1 43-5 16-8 50A-1 43-5 08-5 50A-1 43-5 43-5 43-5 43-5 300-3 300-3 50A-1 16-8 43-5 08-5 300-3 50A-1 43-5 300-3 300-3 08-5 50A-1 300-3 43-5 50A-1 300-3

Molenweg Beverlijcken Beverlijcken Beverlijcken Beverlijcken Castereseweg Castereseweg Castereseweg Langeakkers Hoerdenmeiken Turnhoutseweg PROVINCIALEWEG PROVINCIALEWEG Tongerlolaan Oude Provincialeweg N284 N284

Legenda

- Watervegetaties
- Zwak gebufferde venvegetaties
- Moerasvegetaties
- Zure venvegetaties
- Vochtige heide - Vergrast
- Vochtige heide - Dophei en Snavelbiezen
- Droge graslanden
- Vochtige, voedselrijke graslanden
- Schrale hooilanden
- Heischrale graslanden
- Droge heide - Vergrast
- Droge heide - Struikheivegetaties
- Pioniervegetaties
- Verruigde graslanden en ruigten
- Struwelen
- Berkenbroekbossen
- Naaldbossen
- Loofbossen - rompgemeenschappen
- Loofbossen - associaties
- Elzenbroek- en alluviale bossen
- Eiken-Haagbeukenbossen
- Overige karteereenheden

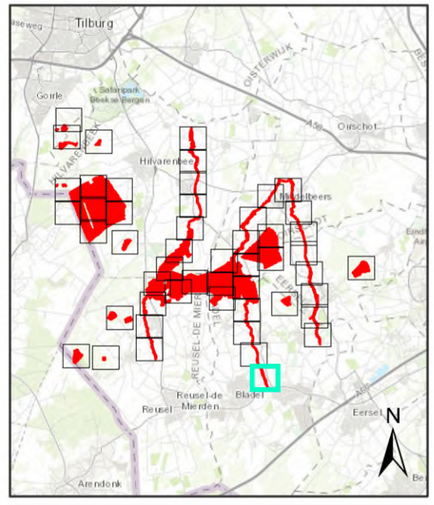

Kempenland-West

Vegetatiekaart

Schaal 1:5.000 **Jaar : 2025**

Van der Goes en Groot ecologisch onderzoeks- en adviesbureau

Provincie Noord-Brabant

© Kadaster Nederland

143.400 143.500 143.600 143.700 143.800 143.900 144.000 144.100 144.200 144.300 144.400 144.500 144.600 144.700 144.800

378.400 378.300 378.200 378.100 378.000 377.900 377.800 377.700 377.600 377.500 377.400 377.300 377.200

16-8 08A5-1 16-8 300-3 16-8 08A5-1 16-8 300-3 08-2 16-8 08A5-1 08-2 16-8 08-5 08A5-2 08-2

De Voorbeemden Wagenbroeksloopje Kerkeind Laarbeemden Boschhoeve De Ganzenhof Molenweg Gasterijweg

Legenda

- Watervegetaties
- Zwak gebufferde venvegetaties
- Moerasvegetaties
- Zure venvegetaties
- Vochtige heide - Vergrast
- Vochtige heide - Dophei en Snavelbiezen
- Droge graslanden
- Vochtige, voedselrijke graslanden
- Schrale hooilanden
- Heischrale graslanden
- Droge heide - Vergrast
- Droge heide - Struikheivegetaties
- Pioniervegetaties
- Verruigde graslanden en ruigten
- Struwelen
- Berkenbroekbossen
- Naaldbossen
- Loofbossen - rompgemeenschappen
- Loofbossen - associaties
- Elzenbroek- en alluviale bossen
- Eiken-Haagbeukenbossen
- Overige karteereenheden

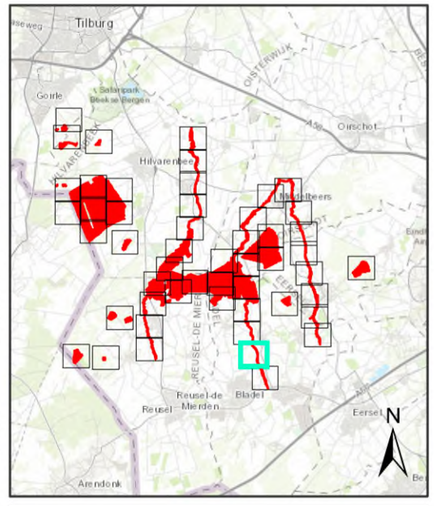

Kempenland-West

Vegetatiekaart

Schaal 1:5.000 **Jaar : 2025**

Van der Goes en Groot ecologisch onderzoeks- en adviesbureau

Provincie Noord-Brabant

© Kadaster Nederland

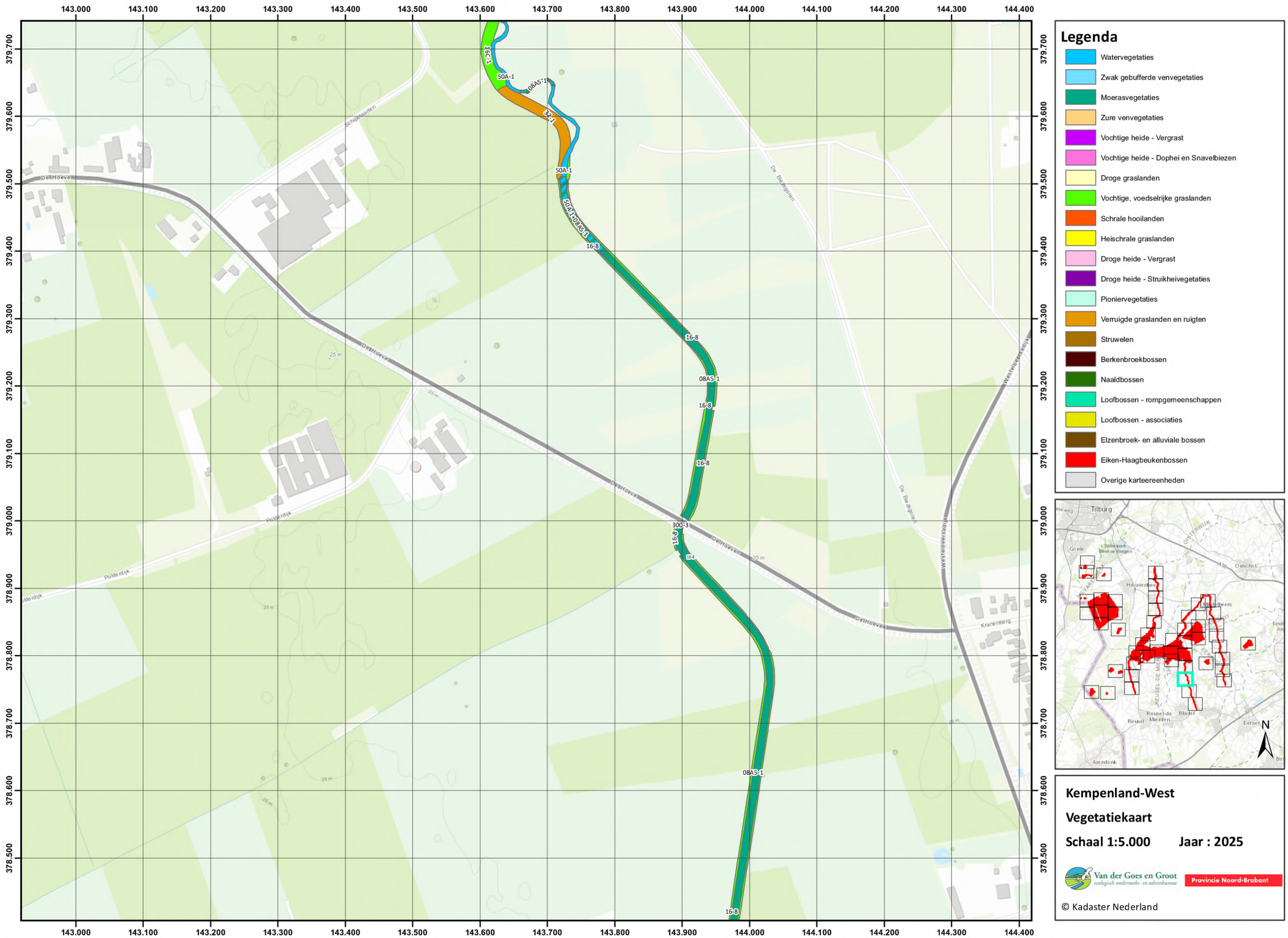
Legenda
Watervegetaties
Zwak gebufferde venvegetaties
Moerasvegetaties
Zure venvegetaties
Vochtige heide - Vergrast
Vochtige heide - Dophei en Snavelbiezen
Droge graslanden
Vochtige, voedselrijke graslanden
Schrale hooilanden
Heischrale graslanden
Droge heide - Vergrast
Droge heide - Struikheivegetaties
Pioniervegetaties
Verruigde graslanden en ruigten
Struwelen
Berkenbroekbossen
Naaldbossen
Loofbossen - rompgemeenschappen
Loofbossen - associaties
Elzenbroek- en alluviale bossen
Eiken-Haagbeukenbossen
Overige karteereenheden
Tilburg
Goirle
Oisterwijk
Hilvarenbeek
Reusel
Bladel
Eersel
Arendonk
N
Kempenland-West
Vegetatiekaart
Schaal 1:5.000
Jaar : 2025
Van der Goes en Groot
ecologisch onderzoeks- en adviesbureau
Provincie Noord-Brabant
© Kadaster Nederland

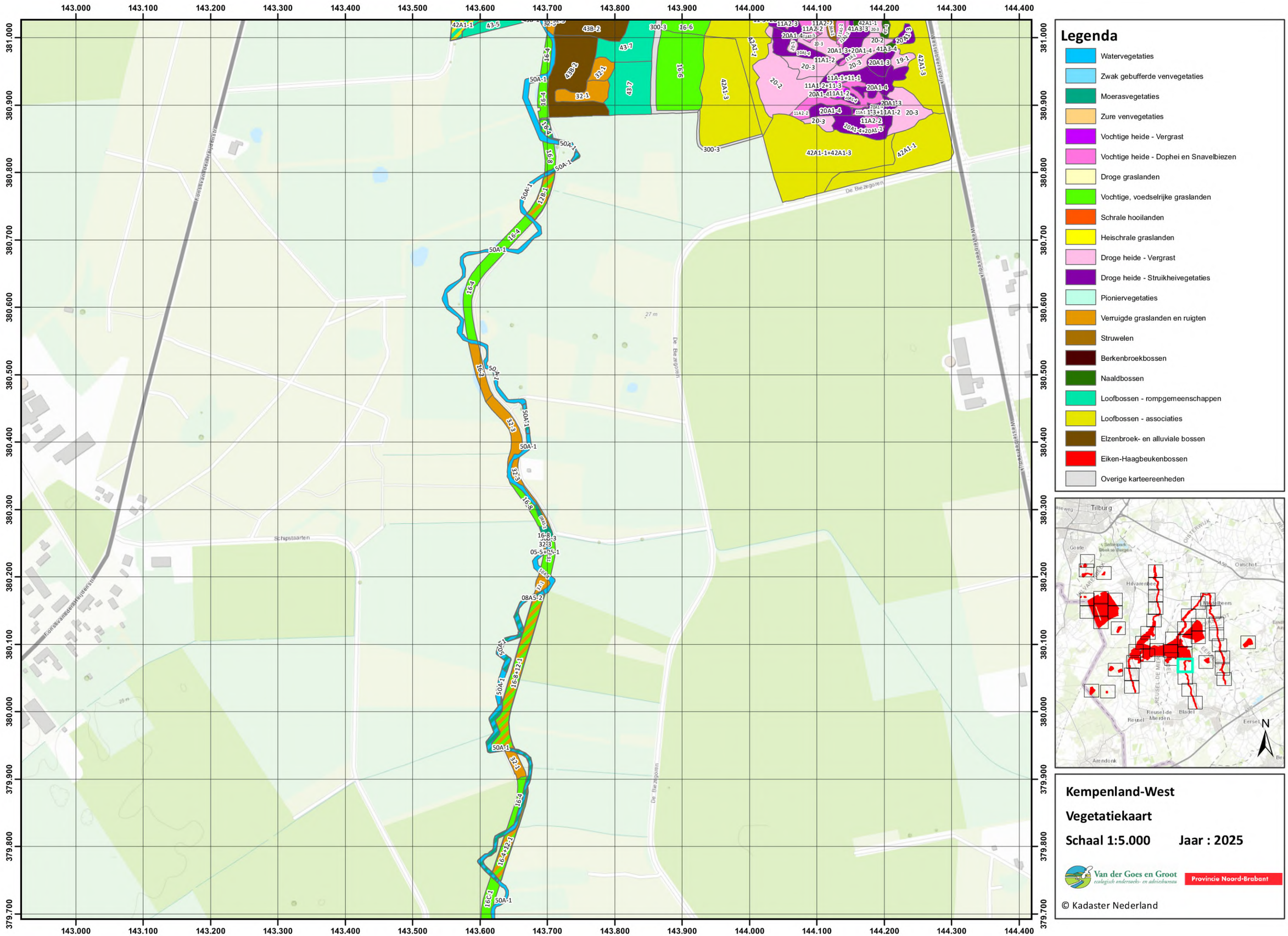
Legenda
Watervegetaties
Zwak gebufferde venvegetaties
Moerasvegetaties
Zure venvegetaties
Vochtige heide - Vergrast
Vochtige heide - Dophei en Snavelbiezen
Droge graslanden
Vochtige, voedselrijke graslanden
Schrale hooilanden
Heischrale graslanden
Droge heide - Vergrast
Droge heide - Struikheivegetaties
Pioniervegetaties
Verruigde graslanden en ruigten
Struwelen
Berkenbroekbossen
Naaldbossen
Loofbossen - rompgemeenschappen
Loofbossen - associaties
Elzenbroek- en alluviale bossen
Eiken-Haagbeukenbossen
Overige karteereenheden
Tilburg
Reusel
Kempenland-West
Vegetatiekaart
Schaal 1:5.000
Jaar : 2025
Van der Goes en Groot
ecologisch onderzoeks- en adviesbureau
Provincie Noord-Brabant
© Kadaster Nederland

Legenda

- Watervegetaties
- Zwak gebufferde venvegetaties
- Moerasvegetaties
- Zure venvegetaties
- Vochtige heide - Vergrast
- Vochtige heide - Dophei en Snavelbiezen
- Droge graslanden
- Vochtige, voedselrijke graslanden
- Schrale hooilanden
- Heischrale graslanden
- Droge heide - Vergrast
- Droge heide - Struikheivegetaties
- Pioniervegetaties
- Verruigde graslanden en ruigten
- Struwelen
- Berkenbroekbossen
- Naaldbossen
- Loofbossen - rompgemeenschappen
- Loofbossen - associaties
- Elzenbroek- en alluviale bossen
- Eiken-Haagbeukenbossen
- Overige karteereenheden

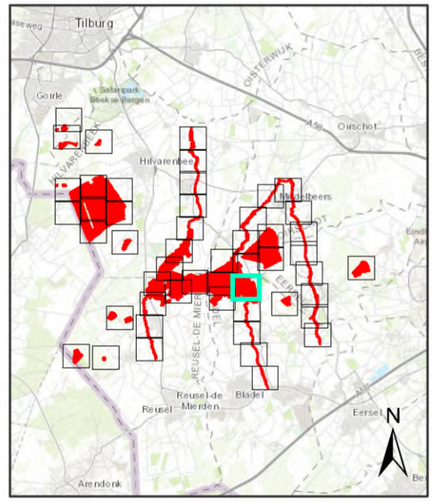

Kempenland-West

Vegetatiekaart

Schaal 1:5.000 **Jaar : 2025**

Van der Goes en Groot
ecologisch onderzoeks- en adviesbureau

Provincie Noord-Brabant

© Kadaster Nederland

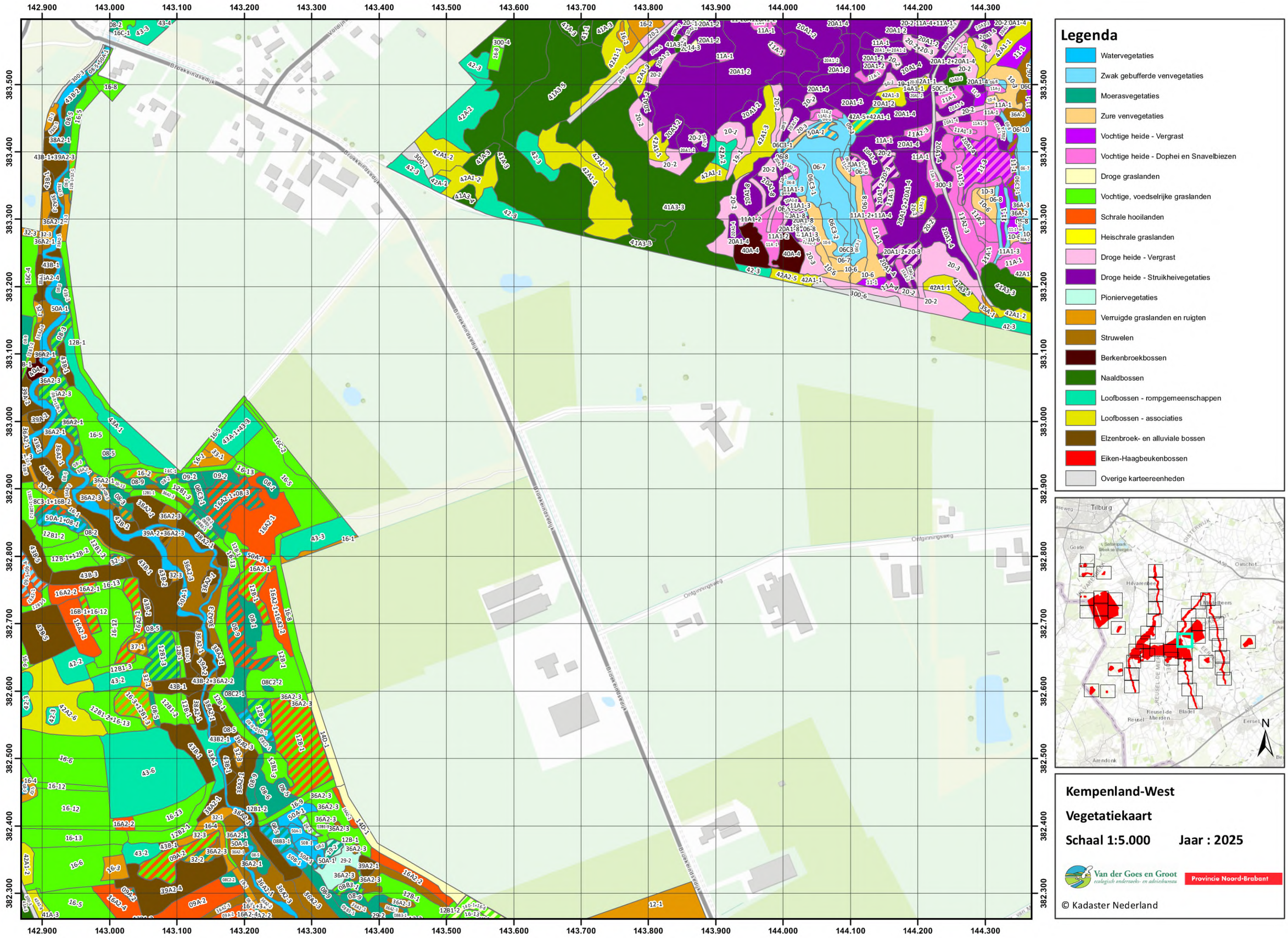
142.900
143.000
143.100
143.200
143.300
143.400
143.500
143.600
143.700
143.800
143.900
144.000
144.100
144.200
144.300
383.500
383.400
383.300
383.200
383.100
383.000
382.900
382.800
382.700
382.600
382.500
382.400
382.300
Broekeindseweg
Ontginningsweg
Legenda
Watervegetaties
Zwak gebufferde venvegetaties
Moerasvegetaties
Zure venvegetaties
Vochtige heide - Vergrast
Vochtige heide - Dophei en Snavelbiezen
Droge graslanden
Vochtige, voedselrijke graslanden
Schrale hooilanden
Heischrale graslanden
Droge heide - Vergrast
Droge heide - Struikheivegetaties
Pioniervegetaties
Verruigde graslanden en ruigten
Struwelen
Berkenbroekbossen
Naaldbossen
Loofbossen - rompgemeenschappen
Loofbossen - associaties
Elzenbroek- en alluviale bossen
Eiken-Haagbeukenbossen
Overige karteereenheden
Tilburg
Oisterwijk
Oirschot
Hilvarenbeek
Reusel-de Mierden
Reusel
Bladel
Eersel
Arendonk
N
Kempenland-West
Vegetatiekaart
Schaal 1:5.000
Jaar : 2025
Van der Goes en Groot
ecologisch onderzoeks- en adviesbureau
Provincie Noord-Brabant
© Kadaster Nederland

142.900 143.000 143.100 143.200 143.300 143.400 143.500 143.600 143.700 143.800 143.900 144.000 144.100 144.200 144.300

384.800 384.700 384.600 384.500 384.400 384.300 384.200 384.100 384.000 383.900 383.800 383.700 383.600

Scheepersweg

Voldijnseweg

Westelbeekseweg

Kanneweerdijk

Legenda

- Watervegetaties
- Zwak gebufferde venvegetaties
- Moerasvegetaties
- Zure venvegetaties
- Vochtige heide - Vergrast
- Vochtige heide - Dophei en Snavelbiezen
- Droge graslanden
- Vochtige, voedselrijke graslanden
- Schrale hooilanden
- Heischrale graslanden
- Droge heide - Vergrast
- Droge heide - Struikheivegetaties
- Pioniervegetaties
- Verruigde graslanden en ruigten
- Struwelen
- Berkenbroekbossen
- Naaldbossen
- Loofbossen - rompgemeenschappen
- Loofbossen - associaties
- Elzenbroek- en alluviale bossen
- Eiken-Haagbeukenbossen
- Overige karteereenheden

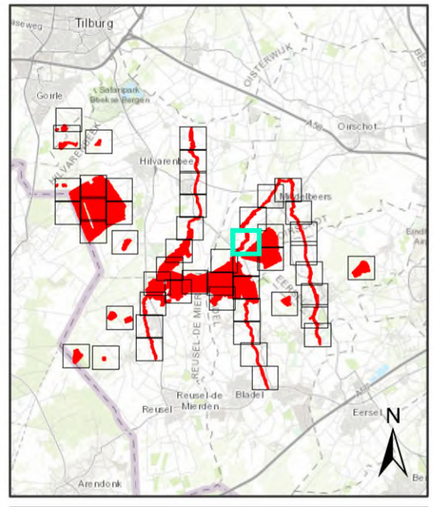

Kempenland-West

Vegetatiekaart

Schaal 1:5.000 **Jaar : 2025**

Van der Goes en Groot ecologisch onderzoeks- en adviesbureau

Provincie Noord-Brabant

© Kadaster Nederland

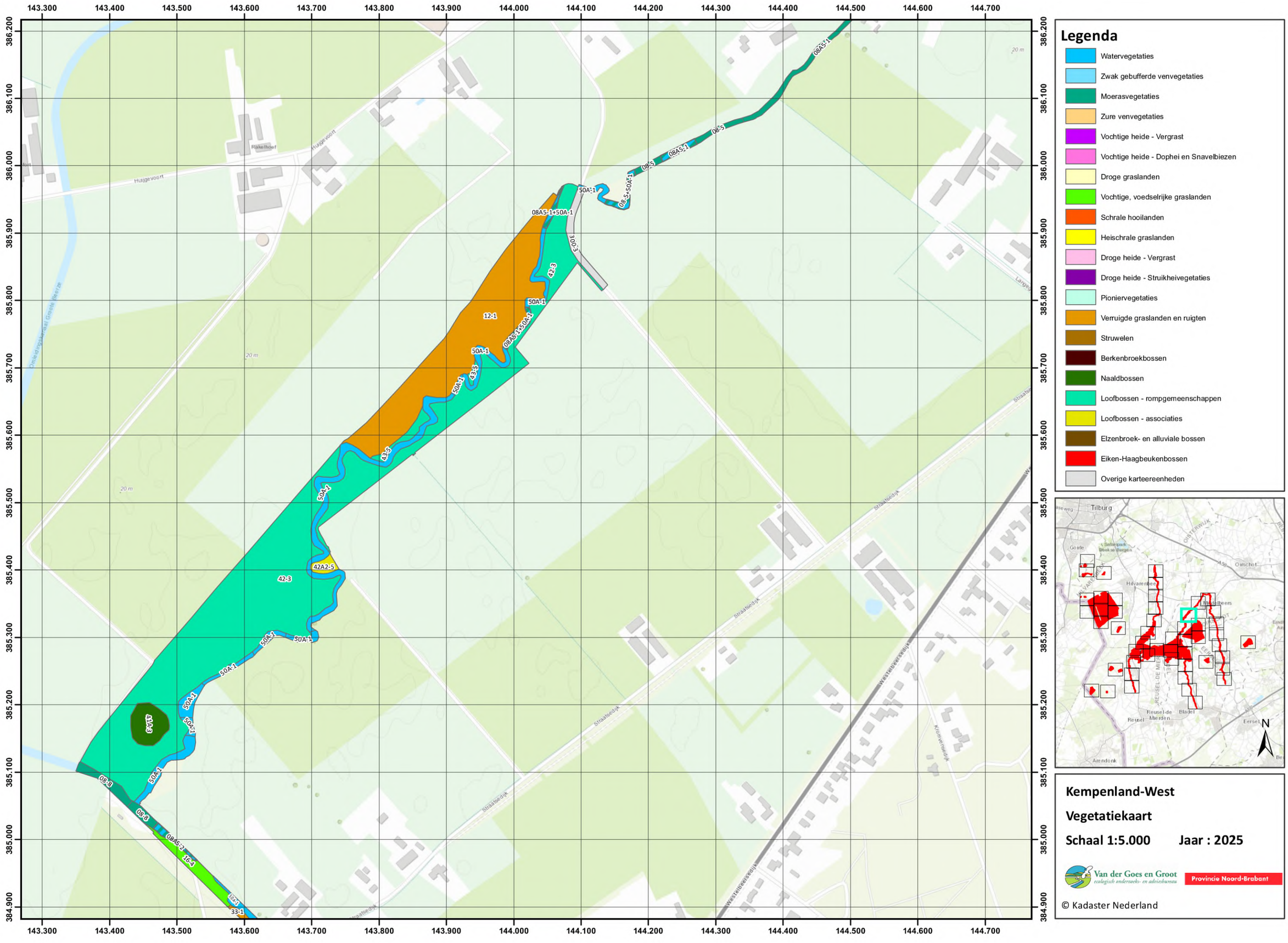
Legenda
Watervegetaties
Zwak gebufferde venvegetaties
Moerasvegetaties
Zure venvegetaties
Vochtige heide - Vergrast
Vochtige heide - Dophei en Snavelbiezen
Droge graslanden
Vochtige, voedselrijke graslanden
Schrale hooilanden
Heischrale graslanden
Droge heide - Vergrast
Droge heide - Struikheivegetaties
Pioniervegetaties
Verruigde graslanden en ruigten
Struwelen
Berkenbroekbossen
Naaldbossen
Loofbossen - rompgemeenschappen
Loofbossen - associaties
Elzenbroek- en alluviale bossen
Eiken-Haagbeukenbossen
Overige karteereenheden
Tilburg
Oisterwijk
Hilvarenbeek
Reusel
Bladel
Eersel
Arendonk
N
Kempenland-West
Vegetatiekaart
Schaal 1:5.000 Jaar : 2025
Van der Goes en Groot
ecologisch onderzoeks- en adviesbureau
Provincie Noord-Brabant
© Kadaster Nederland

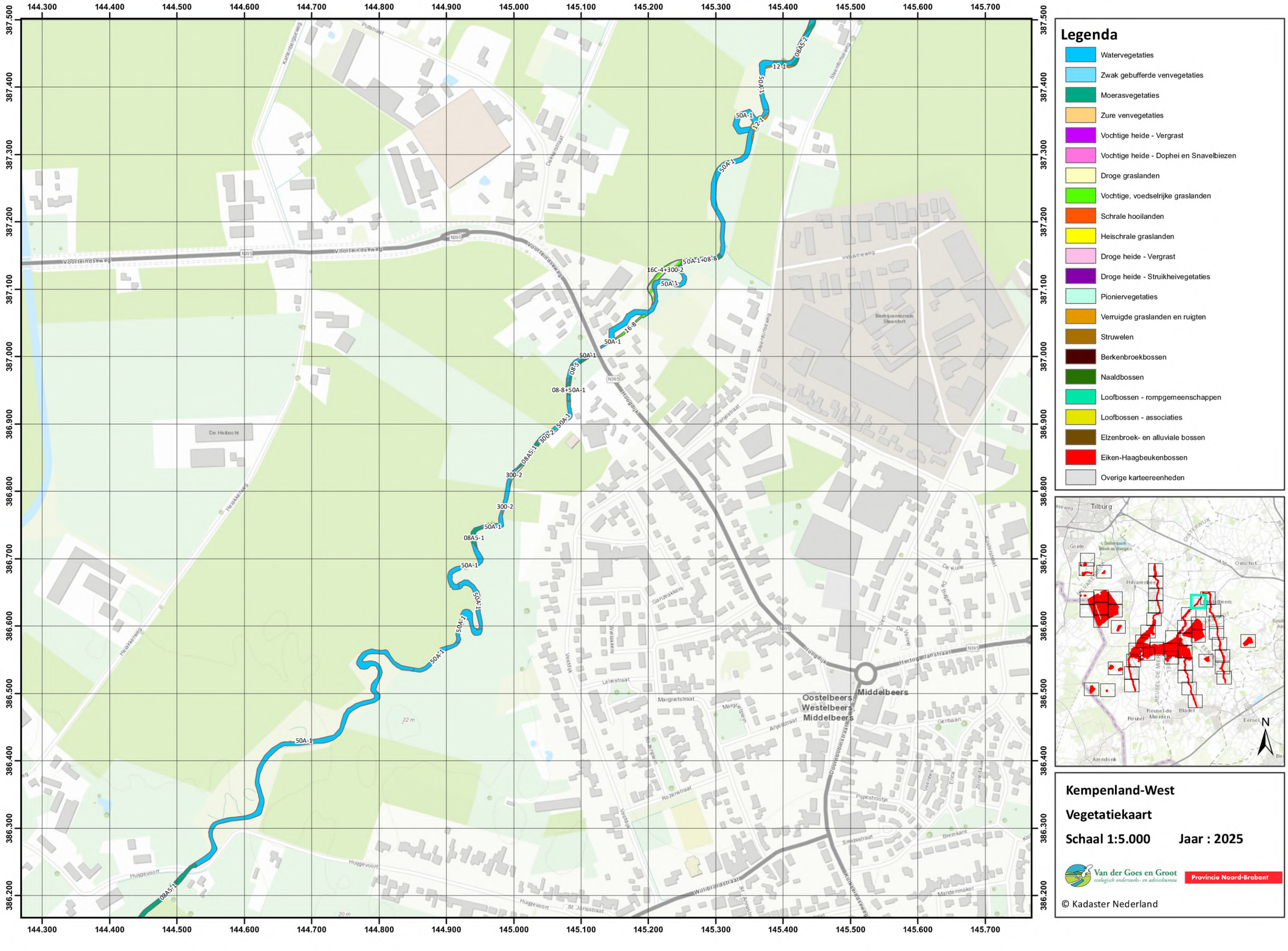

Legenda

- Watervegetaties
- Zwak gebufferde venvegetaties
- Moerasvegetaties
- Zure venvegetaties
- Vochtige heide - Vergrast
- Vochtige heide - Dophei en Snavelbiezen
- Droge graslanden
- Vochtige, voedselrijke graslanden
- Schrale hooilanden
- Heischrale graslanden
- Droge heide - Vergrast
- Droge heide - Struikheivegetaties
- Pioniervegetaties
- Verruigde graslanden en ruigten
- Struwelen
- Berkenbroekbossen
- Naaldbossen
- Loofbossen - rompgemeenschappen
- Loofbossen - associaties
- Elzenbroek- en alluviale bossen
- Eiken-Haagbeukenbossen
- Overige karteereenheden

Kempenland-West

Vegetatiekaart

Schaal 1:5.000 **Jaar : 2025**

Van der Goes en Groot
ecologisch onderzoeks- en adviesbureau

Provincie Noord-Brabant

© Kadaster Nederland

144.300 144.400 144.500 144.600 144.700 144.800 144.900 145.000 145.100 145.200 145.300 145.400 145.500 145.600 145.700

385.200 385.100 385.000 384.900 384.800 384.700 384.600 384.500 384.400 384.300 384.200 384.100 384.000 383.900

Kromvenedijk

Westeinderweg

Wit Hollandweg

Legenda

- Watervegetaties
- Zwak gebufferde venvegetaties
- Moerasvegetaties
- Zure venvegetaties
- Vochtige heide - Vergrast
- Vochtige heide - Dophei en Snavelbiezen
- Droge graslanden
- Vochtige, voedselrijke graslanden
- Schrale hooilanden
- Heischrale graslanden
- Droge heide - Vergrast
- Droge heide - Struikheivegetaties
- Pioniervegetaties
- Verruigde graslanden en ruigten
- Struwelen
- Berkenbroekbossen
- Naaldbossen
- Loofbossen - rompgemeenschappen
- Loofbossen - associaties
- Elzenbroek- en alluviale bossen
- Eiken-Haagbeukenbossen
- Overige karteereenheden

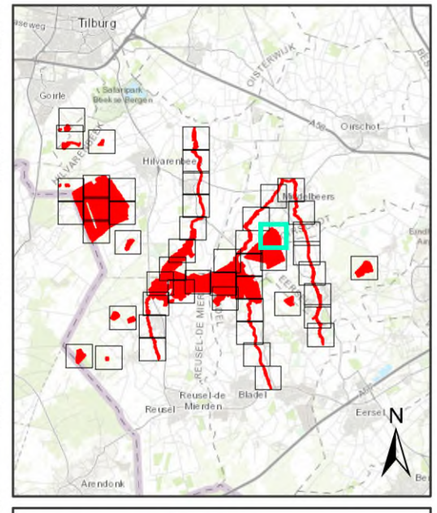

Kempenland-West

Vegetatiekaart

Schaal 1:5.000 **Jaar : 2025**

Van der Goes en Groot ecologisch onderzoeks- en adviesbureau

Provincie Noord-Brabant

© Kadaster Nederland

144.300 144.400 144.500 144.600 144.700 144.800 144.900 145.000 145.100 145.200 145.300 145.400 145.500 145.600 145.700

383.900 383.800 383.700 383.600 383.500 383.400 383.300 383.200 383.100 383.000 382.900 382.800 382.700

Legenda

- Watervegetaties
- Zwak gebufferde venvegetaties
- Moerasvegetaties
- Zure venvegetaties
- Vochtige heide - Vergrast
- Vochtige heide - Dophei en Snavelbiezen
- Droge graslanden
- Vochtige, voedselrijke graslanden
- Schrale hooilanden
- Heischrale graslanden
- Droge heide - Vergrast
- Droge heide - Struikheivegetaties
- Pioniervegetaties
- Verruigde graslanden en ruigten
- Struwelen
- Berkenbroekbossen
- Naaldbossen
- Loofbossen - rompgemeenschappen
- Loofbossen - associaties
- Elzenbroek- en alluviale bossen
- Eiken-Haagbeukenbossen
- Overige karteereenheden

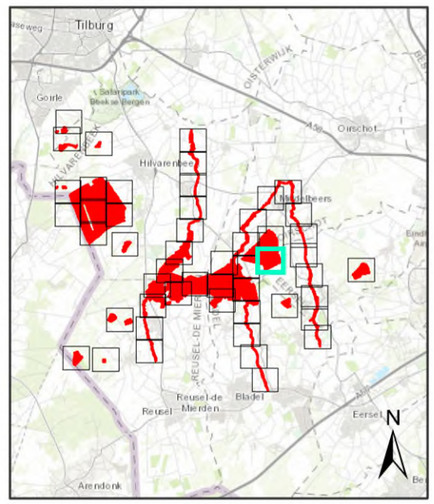

Kempenland-West

Vegetatiekaart

Schaal 1:5.000 **Jaar : 2025**

Van der Goes en Groot
ecologisch onderzoeks- en adviesbureau

Provincie Noord-Brabant

© Kadaster Nederland

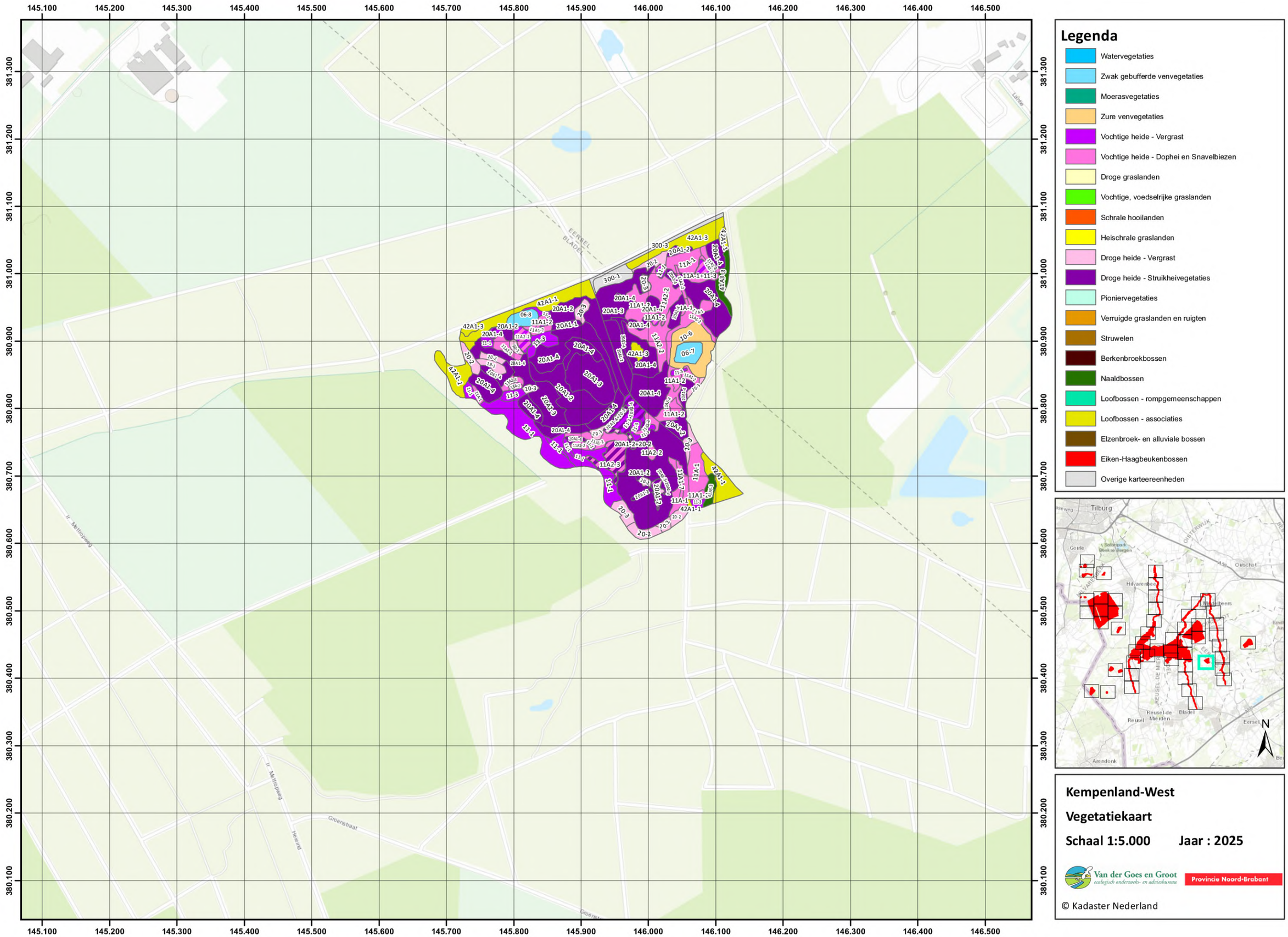

Kempenland-West

Vegetatiekaart

Schaal 1:5.000 **Jaar : 2025**

Van der Goes en Groot
ecologisch onderzoeks- en adviesbureau

Provincie Noord-Brabant

© Kadaster Nederland

Legenda

- Watervegetaties
- Zwak gebufferde venvegetaties
- Moerasvegetaties
- Zure venvegetaties
- Vochtige heide - Vergrast
- Vochtige heide - Dophei en Snavelbiezen
- Droge graslanden
- Vochtige, voedselrijke graslanden
- Schrale hooilanden
- Heischrale graslanden
- Droge heide - Vergrast
- Droge heide - Struikheivegetaties
- Pioniervegetaties
- Verruigde graslanden en ruigten
- Struwelen
- Berkenbroekbossen
- Naaldbossen
- Loofbossen - rompgemeenschappen
- Loofbossen - associaties
- Elzenbroek- en alluviale bossen
- Eiken-Haagbeukenbossen
- Overige karteereenheden

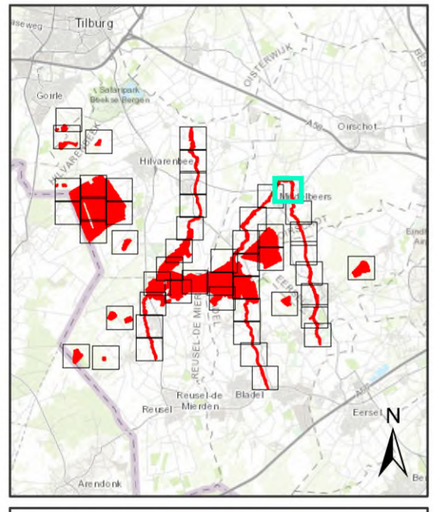

Kempenland-West

Vegetatiekaart

Schaal 1:5.000 **Jaar : 2025**

Van der Goes en Groot
ecologisch onderzoeks- en adviesbureau

Provincie Noord-Brabant

© Kadaster Nederland

Legenda

- Watervegetaties
- Zwak gebufferde venvegetaties
- Moerasvegetaties
- Zure venvegetaties
- Vochtige heide - Vergrast
- Vochtige heide - Dophei en Snavelbiezen
- Droge graslanden
- Vochtige, voedselrijke graslanden
- Schrale hooilanden
- Heischrale graslanden
- Droge heide - Vergrast
- Droge heide - Struikheivegetaties
- Pioniervegetaties
- Verruigde graslanden en ruigten
- Struwelen
- Berkenbroekbossen
- Naaldbossen
- Loofbossen - rompgemeenschappen
- Loofbossen - associaties
- Elzenbroek- en alluviale bossen
- Eiken-Haagbeukenbossen
- Overige karteereenheden

Kempenland-West

Vegetatiekaart

Schaal 1:5.000 **Jaar : 2025**

Van der Goes en Groot
ecologisch onderzoeks- en adviesbureau

Provincie Noord-Brabant

© Kadaster Nederland

146.200 146.300 146.400 146.500 146.600 146.700 146.800 146.900 147.000 147.100 147.200 147.300 147.400 147.500 147.600

385.300 385.200 385.100 385.000 384.900 384.800 384.700 384.600 384.500 384.400 384.300 384.200 384.100

50B-1+08A5-1
08-9
12B-1
50B-1
50A-1
08A5-1
08A5-2
16-3
08-5
08A5-1+08-8
08-8+08A5-1

Berkdijk
Broekdijk
Stammerijk
Donnenbijk
Bukkerijde
Oirschot
Eersel
Tilburg
Hilvarenbeek
Reusel
Arendonk

Legenda

- Watervegetaties
- Zwak gebufferde venvegetaties
- Moerasvegetaties
- Zure venvegetaties
- Vochtige heide - Vergrast
- Vochtige heide - Dophei en Snavelbiezen
- Droge graslanden
- Vochtige, voedselrijke graslanden
- Schrale hooilanden
- Heischrale graslanden
- Droge heide - Vergrast
- Droge heide - Struikheivegetaties
- Pioniervegetaties
- Verruigde graslanden en ruigten
- Struwelen
- Berkenbroekbossen
- Naaldbossen
- Loofbossen - rompgemeenschappen
- Loofbossen - associaties
- Elzenbroek- en alluviale bossen
- Eiken-Haagbeukenbossen
- Overige karteereenheden

N

Kempenland-West

Vegetatiekaart

Schaal 1:5.000 **Jaar : 2025**

Van der Goes en Groot
ecologisch onderzoeks- en adviesbureau

Provincie Noord-Brabant

© Kadaster Nederland

146.200 146.300 146.400 146.500 146.600 146.700 146.800 146.900 147.000 147.100 147.200 147.300 147.400 147.500 147.600

384.200 384.100 384.000 383.900 383.800 383.700 383.600 383.500 383.400 383.300 383.200 383.100 383.000

08A5-2 12B-1 05-1 08A5-1+08-8 16-8 08-5 08-8+08A5-1 08A5-2 12B-1 08A5-1 08-8 12B-1 08B3-1+12B-1 28-1 08B3-1+08-8 08A5-2 08-4 12B-1 08A5-1 08B-1 16-4 16-8 08A5-1 508-1 08A5-1

Stroomkesberg Meerven 20 m 28 m 26 m 25 m Heikantstraat Heikantstraat Heikantstraat Heikantstraat Buikvelde

Legenda

- Watervegetaties
- Zwak gebufferde venvegetaties
- Moerasvegetaties
- Zure venvegetaties
- Vochtige heide - Vergrast
- Vochtige heide - Dophei en Snavelbiezen
- Droge graslanden
- Vochtige, voedselrijke graslanden
- Schrale hooilanden
- Heischrale graslanden
- Droge heide - Vergrast
- Droge heide - Struikheivegetaties
- Pioniervegetaties
- Verruigde graslanden en ruigten
- Struwelen
- Berkenbroekbossen
- Naaldbossen
- Loofbossen - rompgemeenschappen
- Loofbossen - associaties
- Elzenbroek- en alluviale bossen
- Eiken-Haagbeukenbossen
- Overige karteereenheden

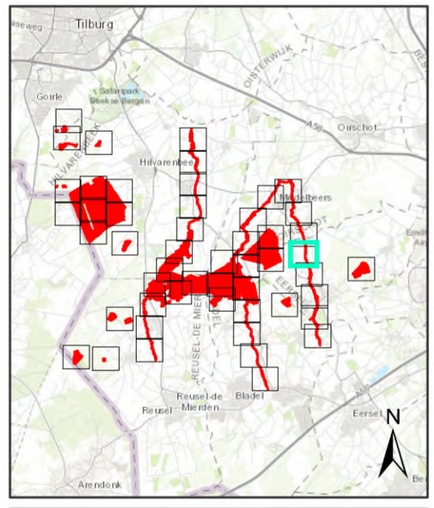

Kempenland-West

Vegetatiekaart

Schaal 1:5.000 **Jaar : 2025**

Van der Goes en Groot
ecologisch onderzoeks- en adviesbureau

Provincie Noord-Brabant

© Kadaster Nederland

146.500 146.600 146.700 146.800 146.900 147.000 147.100 147.200 147.300 147.400 147.500 147.600 147.700 147.800 147.900

383.100 383.000 382.900 382.800 382.700 382.600 382.500 382.400 382.300 382.200 382.100 382.000 381.900 381.800

08A5-1 50B-1 08A5-1 16-4 16-8 12B-1 12B-1 12B-1 12B-1 16-4 08A5-1 300-3 12B-1 08A5-2+08A5-1 12B-1 08A5-2 50B-1 12B-1 08A5-1 08A5-1 50B-1 08B-1 32B-1 08A5-2

Meerven Meerven Meerven De Achterste Donk Donk Stroomkesberg Stroomkesberg Heike Heike Heike Elleboog Elleboog Heikenseweg Heikenseweg Heikenseweg Heikenseweg Hazenloop Bijkantbr

Legenda

- Watervegetaties
- Zwak gebufferde venvegetaties
- Moerasvegetaties
- Zure venvegetaties
- Vochtige heide - Vergrast
- Vochtige heide - Dophei en Snavelbiezen
- Droge graslanden
- Vochtige, voedselrijke graslanden
- Schrale hooilanden
- Heischrale graslanden
- Droge heide - Vergrast
- Droge heide - Struikheivegetaties
- Pioniervegetaties
- Verruigde graslanden en ruigten
- Struwelen
- Berkenbroekbossen
- Naaldbossen
- Loofbossen - rompgemeenschappen
- Loofbossen - associaties
- Elzenbroek- en alluviale bossen
- Eiken-Haagbeukenbossen
- Overige karteereenheden

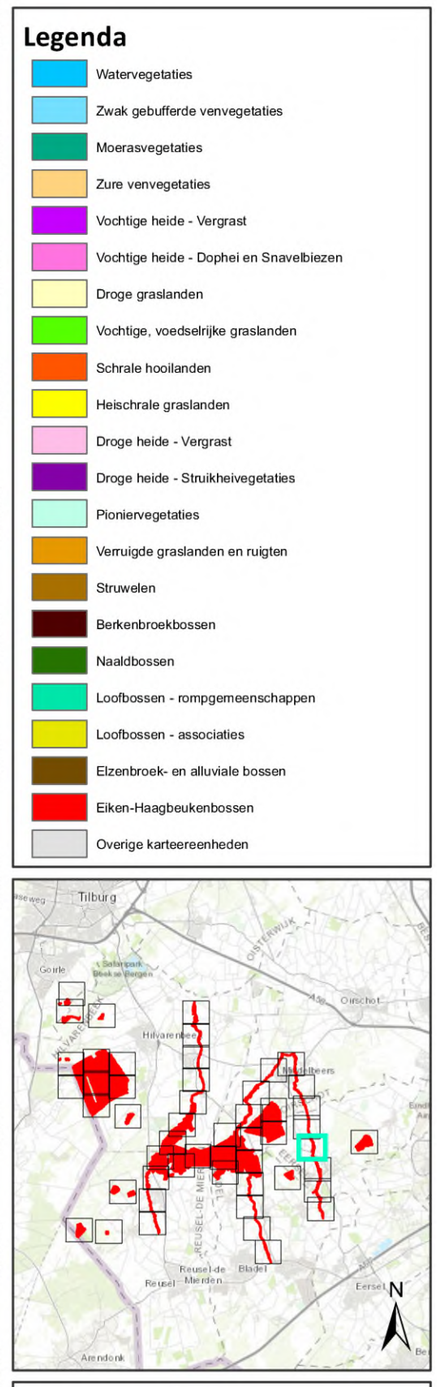

Kempenland-West

Vegetatiekaart

Schaal 1:5.000 **Jaar : 2025**

Van der Goes en Groot
ecologisch onderzoeks- en adviesbureau

Provincie Noord-Brabant

© Kadaster Nederland

146.800 146.900 147.000 147.100 147.200 147.300 147.400 147.500 147.600 147.700 147.800 147.900 148.000 148.100 148.200

381.800 381.700 381.600 381.500 381.400 381.300 381.200 381.100 381.000 380.900 380.800 380.700 380.600

08A5-2
32-1
08A5-1
08A5-1
05-D-2
08A5-2+08A5-1
08A5-2
32-1
05-1
08A5-2
08A5-2
05-1
32-1
05-6+08A5-2
05-1
16-8
05-6
32-1
08-8
08A5-2
08A5-2
08A5-1
300-3
16-8
16-8
05-1
16-8
32-1
08A5-1
08-8
16-8
16-8

De Mister
Vogelenzang
Ellertsbroek
Lantie
Vondereind
Hoogeloonseweg
Hemelrijk
Braak
Flinkert
Pinckaert
Oosterij
Pastorij
Oude Schoolstraat
Domweestel
Buterswal
Molenweg
Molenaap
Wilhelminalaan
Putterstraat
Jan Smuldersstraat
Heijackker
Loerwerk
Servatiusstraat
Goirkot
Torenpad
Meiel
Kantseweg
Kalverakker

Legenda

- Watervegetaties
- Zwak gebufferde venvegetaties
- Moerasvegetaties
- Zure venvegetaties
- Vochtige heide - Vergrast
- Vochtige heide - Dophei en Snavelbiezen
- Droge graslanden
- Vochtige, voedselrijke graslanden
- Schrale hooilanden
- Heischrale graslanden
- Droge heide - Vergrast
- Droge heide - Struikheivegetaties
- Pioniervegetaties
- Verruigde graslanden en ruigten
- Struwelen
- Berkenbroekbossen
- Naaldbossen
- Loofbossen - rompgemeenschappen
- Loofbossen - associaties
- Elzenbroek- en alluviale bossen
- Eiken-Haagbeukenbossen
- Overige karteereenheden

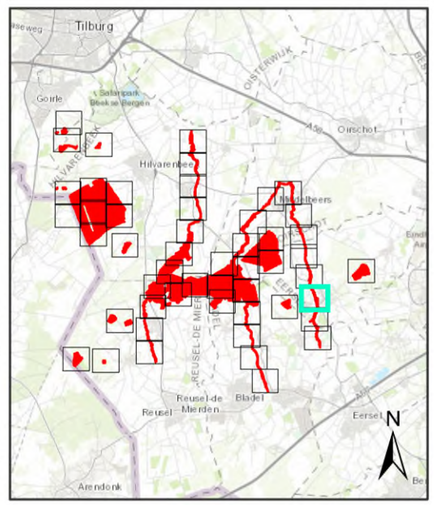

Kempenland-West

Vegetatiekaart

Schaal 1:5.000 **Jaar : 2025**

Van der Goes en Groot
ecologisch onderzoeks- en adviesbureau

Provincie Noord-Brabant

© Kadaster Nederland

146.800 146.900 147.000 147.100 147.200 147.300 147.400 147.500 147.600 147.700 147.800 147.900 148.000 148.100 148.200

380.600 380.500 380.400 380.300 380.200 380.100 380.000 379.900 379.800 379.700 379.600 379.500 379.400

Legenda

- Watervegetaties
- Zwak gebufferde venvegetaties
- Moerasvegetaties
- Zure venvegetaties
- Vochtige heide - Vergrast
- Vochtige heide - Dophei en Snavelbiezen
- Droge graslanden
- Vochtige, voedselrijke graslanden
- Schrale hooilanden
- Heischrale graslanden
- Droge heide - Vergrast
- Droge heide - Struikheivegetaties
- Pioniervegetaties
- Verruigde graslanden en ruigten
- Struwelen
- Berkenbroekbossen
- Naaldbossen
- Loofbossen - rompgemeenschappen
- Loofbossen - associaties
- Elzenbroek- en alluviale bossen
- Eiken-Haagbeukenbossen
- Overige karteereenheden

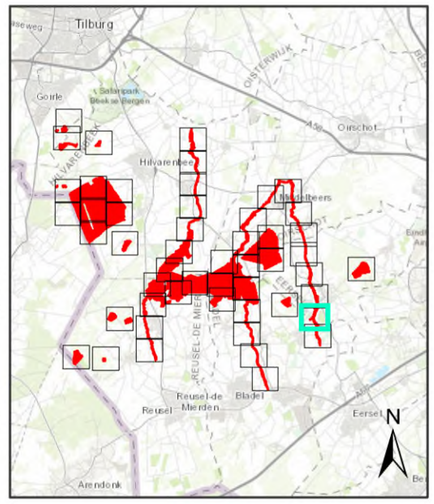

Kempenland-West

Vegetatiekaart

Schaal 1:5.000 **Jaar : 2025**

Van der Goes en Groot ecologisch onderzoeks- en adviesbureau

Provincie Noord-Brabant

© Kadaster Nederland

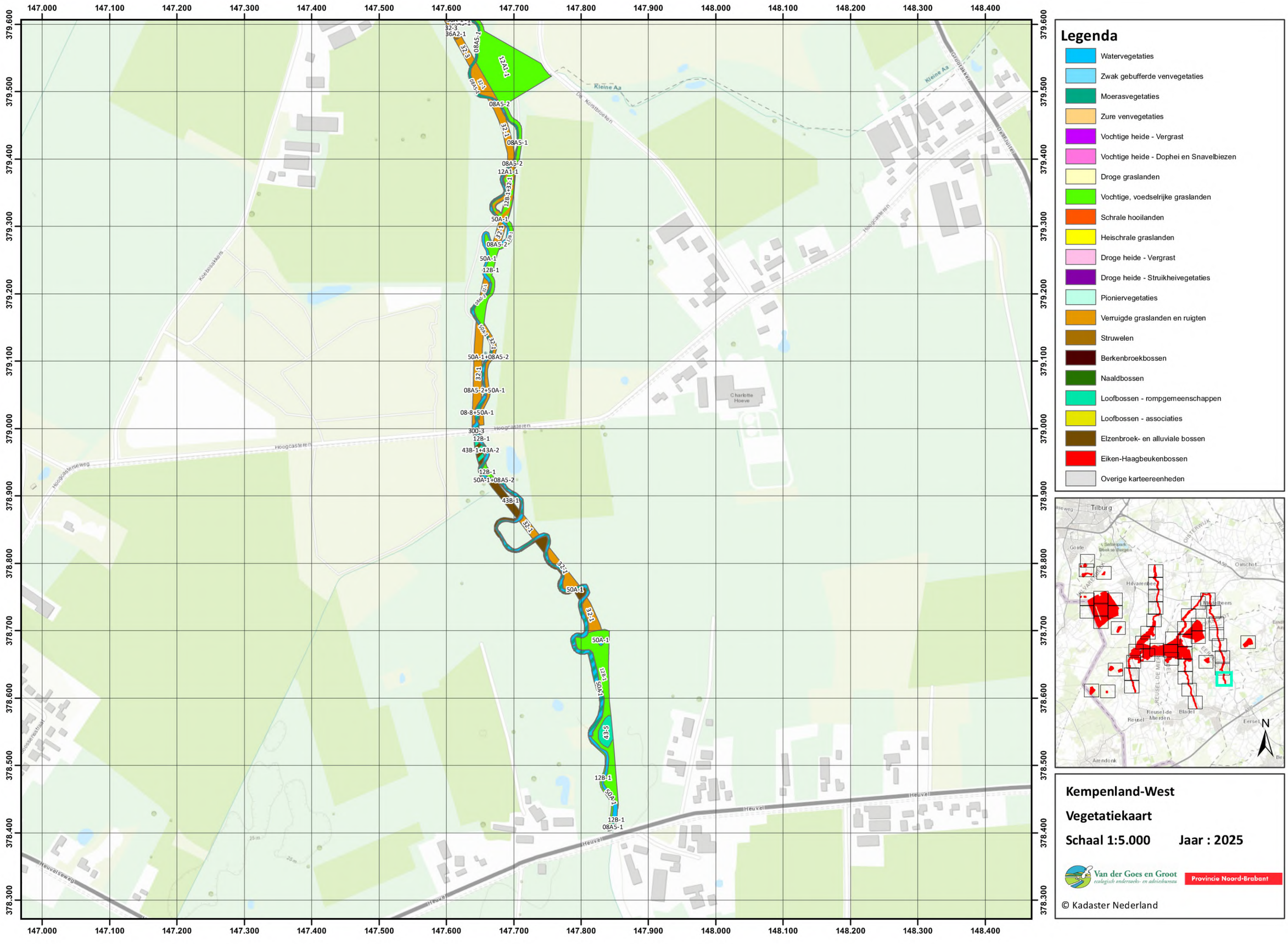
Legenda
Watervegetaties
Zwak gebufferde venvegetaties
Moerasvegetaties
Zure venvegetaties
Vochtige heide - Vergrast
Vochtige heide - Dophei en Snavelbiezen
Droge graslanden
Vochtige, voedselrijke graslanden
Schrale hooilanden
Heischrale graslanden
Droge heide - Vergrast
Droge heide - Struikheivegetaties
Pioniervegetaties
Verruigde graslanden en ruigten
Struwelen
Berkenbroekbossen
Naaldbossen
Loofbossen - rompgemeenschappen
Loofbossen - associaties
Elzenbroek- en alluviale bossen
Eiken-Haagbeukenbossen
Overige karteereenheden
Kempenland-West
Vegetatiekaart
Schaal 1:5.000
Jaar : 2025
Van der Goes en Groot
ecologisch onderzoeks- en adviesbureau
Provincie Noord-Brabant
© Kadaster Nederland
Kleine Aa
Hoogcasteren
Heuvel
Charlotte Hoeve
Tilburg
Hilvarenbeek
Reusel
Arendonk
N

149.500 149.600 149.700 149.800 149.900 150.000 150.100 150.200 150.300 150.400 150.500 150.600 150.700 150.800 150.900

383.300 383.200 383.100 383.000 382.900 382.800 382.700 382.600 382.500 382.400 382.300 382.200 382.100

Legenda

- Watervegetaties
- Zwak gebufferde venvegetaties
- Moerasvegetaties
- Zure venvegetaties
- Vochtige heide - Vergrast
- Vochtige heide - Dophei en Snavelbiezen
- Droge graslanden
- Vochtige, voedselrijke graslanden
- Schrale hooilanden
- Heischrale graslanden
- Droge heide - Vergrast
- Droge heide - Struikheivegetaties
- Pioniervegetaties
- Verruigde graslanden en ruigten
- Struwelen
- Berkenbroekbossen
- Naaldbossen
- Loofbossen - rompgemeenschappen
- Loofbossen - associaties
- Elzenbroek- en alluviale bossen
- Eiken-Haagbeukenbossen
- Overige karteereenheden

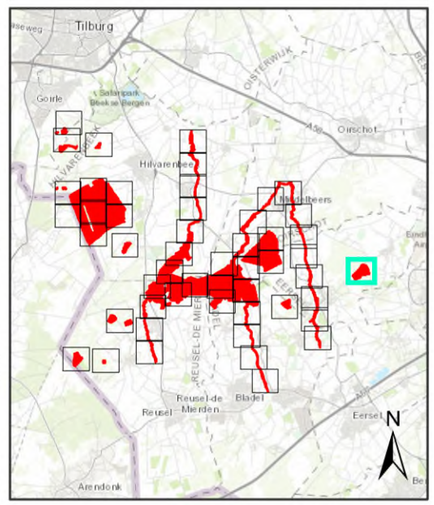

Kempenland-West

Vegetatiekaart

Schaal 1:5.000 **Jaar : 2025**

Van der Goes en Groot
ecologisch onderzoeks- en adviesbureau

Provincie Noord-Brabant

© Kadaster Nederland