DE ROEVER
OMGEVINGSADVIES

QUICKSCAN MILIEUASPECTEN
LOOIERIJ SCHIJNDEL

De Roever Omgevingsadvies

5.1.2.e
5.1.2.e
5.1.2.e 5.1.2.e
T 073 594 10 11
F 073 594 11 20
E info@deroever.nl
W www.deroever.nl

NL97 RABO 0122 6903 11
NL21 INGB 0001 0833 26
Advies- en ingenieursbureau
J.G. de Roever B.V.
KvK 16068733
BTW NL 8015.63.136.B.01

Titel document:	Quickscan milieuaspecten Looierij Schijndel
Referentie:	20220433.v01
Datum:	31 mei 2023
Opdrachtgever:	Wintraecken Advies B.V.

INHOUDSOPGAVE

1. INLEIDING 4
2. BEDRIJVEN EN MILIEUZONERING 5

2.1. Milieuzonering 5
2.2. Onderzoeksvragen 5
2.3. Uitwaartse of inwaartse milieuzonering 5
2.4. Omgevingstypen 5
2.5. Richtafstanden 6
2.6. Beoordeling 6

3. GEUR 9

3.1. Soorten geur 9
3.2. Wet geurhinder en veehouderij 9
3.3. Geurnormen en afstanden 9
3.4. Beoordeling 9

4. LUCHTKWALITEIT 12

4.1. Grenswaarden Wet milieubeheer 12
4.2. Besluit niet in betekenende mate bijdragen 12
4.3. Beoordeling 12

5. GELUID 14

5.1. Soorten geluid 14
5.2. Wegverkeerslawaai 14
5.3. Industrielawaai 14
5.4. Railverkeerslawaai 14
5.5. Vliegverkeerslawaai 14

6. EXTERNE VEILIGHEID 15

6.1. Wettelijk kader 15
6.2. Kernbegrippen 15
6.3. Beoordeling 16

7. STIKSTOF 18

7.1. Wet natuurbescherming 18
7.2. AERIUS Calculator 18
7.3. Beoordeling 18

8. VOLKSGEZONDHEID 19

8.1. Veehouderijen 19
8.2. Spuitzones 22
8.3. Hoogspanningsleidingen 22

10. CONCLUSIE 23

BIJLAGE I. KAART RICHTAFSTANDEN 24

1. INLEIDING

Initiatiefnemer is voornemens om de bestaande bebouwing (onder andere horeca, detailhandel, garage en woningen) aan de Looierij in Schijndel te slopen en te vervangen ten behoeve van een nieuw woningbouwplan. Hiertoe moet het bestemmingsplan worden gewijzigd. Het plangebied is aangegeven op afbeelding 1.

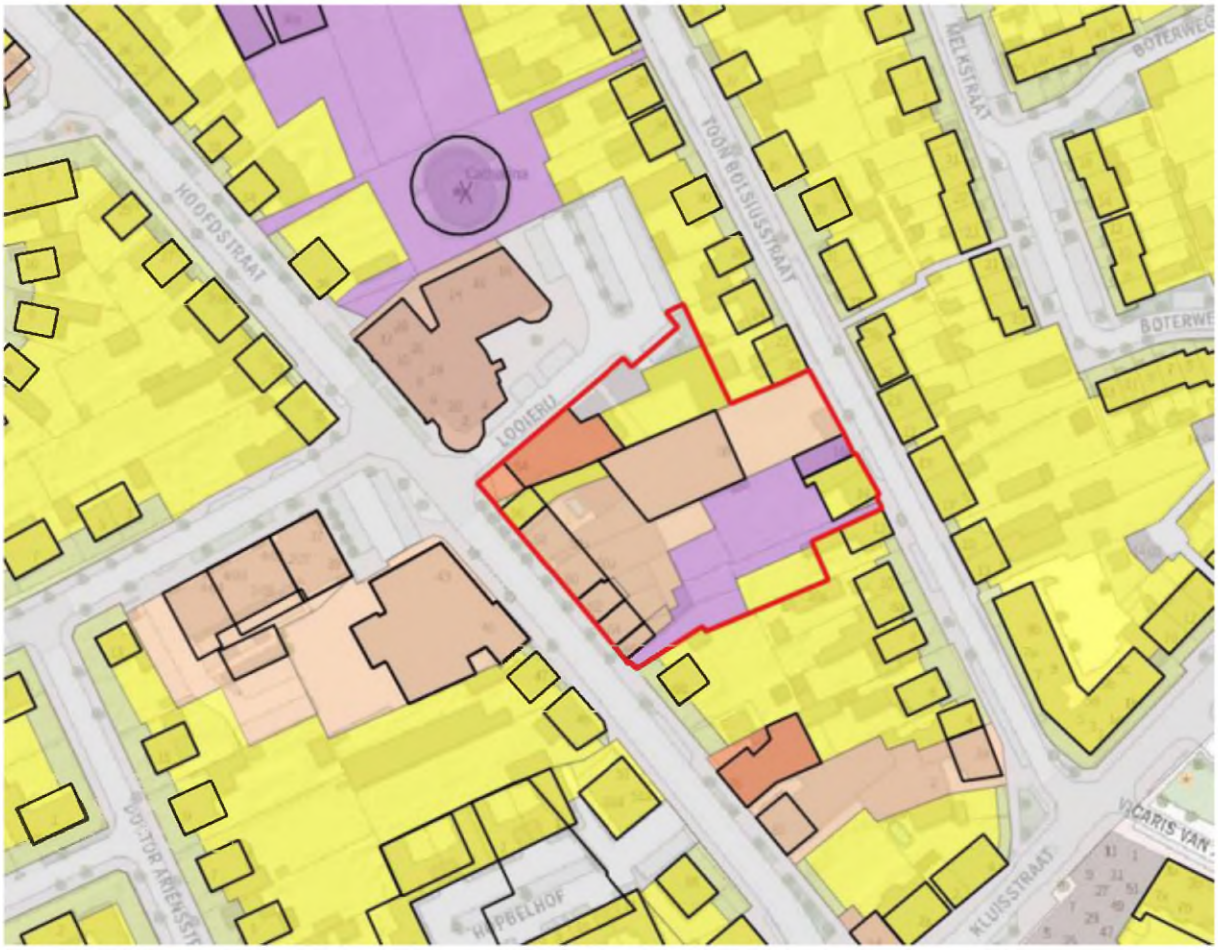

Afbeelding 1. Plangebied

Deze rapportage bevat een beoordeling van alle relevante milieuaspecten ten aanzien van dit plan, in de vorm van een quickscan.

2. BEDRIJVEN EN MILIEUZONERING

2.1. Milieuzonering

Een goede ruimtelijke ordening voorziet in het voorkomen van voorzienbare hinder en gevaar door milieubelastende activiteiten. Door bij nieuwe ontwikkelingen voldoende afstand in acht te nemen tussen milieubelastende activiteiten (zoals bedrijven) en gevoelige functies (zoals woningen) worden hinder en gevaar voorkomen en wordt het anderzijds bedrijven mogelijk gemaakt zich binnen aanvaardbare voorwaarden te vestigen. Dit wordt milieuzonering genoemd.

2.2. Onderzoeksvragen

Bij het beoordelen van een ruimtelijk plan spelen standaard de volgende vragen:

- is ter plaatse van de gewenste ruimtelijke ontwikkeling een aanvaardbaar woon- en leefklimaat gegarandeerd?
- worden omliggende bedrijven (onevenredig) in hun belangen geschaad?

Om een antwoord te geven op deze vragen is een inventarisatie gemaakt van de milieubelastende en milieugevoelige functies in de omgeving.

2.3. Uitwaartse of inwaartse milieuzonering

Ruimtelijke scheiding kan tot stand komen door uitwaartse of inwaartse milieuzonering. Bij uitwaartse milieuzonering wordt uitgegaan van de milieubelastende functies. In een zone rondom de milieubelastende functies worden woningen geweerd. Bij inwaartse milieuzonering wordt uitgegaan van de milieugevoelige functies. In een zone rondom de milieugevoelige functies zijn bepaalde milieubelastende functies niet toelaatbaar.

2.4. Omgevingstypen

In de handreiking Bedrijven en milieuzonering worden twee omgevingstypen beschreven:

Omgevingstype rustige woonwijk en rustig buitengebied
Een rustige woonwijk is een woonwijk die is ingericht volgens het principe van functiescheiding. Afgezien van wijkgebonden voorzieningen komen vrijwel geen andere functies (zoals bedrijven of kantoren) voor. Langs de randen is weinig verstoring door verkeer.

Omgevingstype gemengd gebied
Een gemengd gebied is een gebied met een matige tot sterke functiemenging. Direct naast woningen komen andere functies voor, zoals winkels, horeca en kleine bedrijven. Ook een lintbebouwing in het buitengebied met overwegend agrarische en andere bedrijvigheid kan als gemengd gebied worden beschouwd. Gebieden die direct langs de hoofdinfrastructuur liggen, behoren ook tot het omgevingstype gemengd gebied.

2.5. Richtafstanden

Voor alle typen bedrijven zijn in bijlage 1 van de handreiking Bedrijven en milieuzonering richtafstanden opgenomen. Het betreft de richtafstanden voor de vier ruimtelijke relevante milieuaspecten geur, stof, geluid en gevaar. Bij het bepalen van deze richtafstanden zijn onder andere de volgende uitgangspunten gehanteerd:

a. het betreft 'gemiddelde' moderne bedrijfsactiviteiten met gebruikelijke productieprocessen en voorzieningen;
b. de richtafstanden bieden in beginsel ruimte voor normale groei van de bedrijfsactiviteiten.

De richtafstanden gelden ten opzichte van een rustige woonwijk en rustig buitengebied. Ten opzichte van een gemengd gebied kunnen de richtafstanden met één afstandsstap worden verkleind (behalve voor het aspect gevaar). Dit is toegelicht in tabel 1.

Tabel 1. Richtafstanden

Milieucategorie	afstand tot rustige woonwijk / buitengebied	afstand tot gemengd gebied
1	10 m	0 m
2	30 m	10 m
3.1	50 m	30 m
3.2	100 m	50 m
4.1	200 m	100 m
4.2	300 m	200 m
5.1	500 m	300 m
5.2	700 m	500 m
5.3	1.000 m	700 m
6	1.500 m	1.000 m

2.6. Beoordeling

Omgevingstype

Het plangebied heeft in het vigerende bestemmingsplan 'KomSchijndel 2013' de bestemmingen 'Gemengd – 2', 'Horeca – 1', 'Wonen' en 'Bedrijf'. Voor het beoogde plan moet de bestemming moet worden omgezet naar 'Wonen'. In de beoogde situatie is voor de eerstelijns bebouwing aan de Hoofdstraat en aan de Looierij sprake van het omgevingstype gemengd gebied, gezien de aanwezigheid van diverse kleinschalige bedrijfsmatige functies direct naast woningen en gezien de ligging aan de hoofdinfrastructuur. Voor de achterliggende bebouwing en de bebouwing aan de Toon Bolsiusstraat moet uit worden gegaan van het omgevingstype rustige woonwijk, gezien de afwezigheid van bedrijfsmatige functies en hoofdinfrastructuur.

Uitwaartse milieuzonering

De beoogde woonbestemming vormt geen milieubelastende functie. Een analyse van uitwaartse milieuzonering is niet nodig.

Inwaartse milieuzonering

Op basis van de vigerende bestemmingsplannen zijn de milieubelastende functies in de omgeving bepaald, zie tabel 2.

Tabel 2. Richtafstanden milieubelastende functies

Inrichting, bestemming	**SBI, omschrijving**	**Richtafstand (m)** Rustige woonwijk			
		Geur	**Stof**	**Geluid**	**Gevaar**
Looierij 30-34; diverse huisartsenpraktijken	8621, 8622, 8623; Artsenpraktijken, etc	0	0	10	0
Looierij 2; apotheek	4773, 4774; Apotheken en drogisterijen	0	0	0	10
BP: maatschappelijk	Maximaal planologisch	0	0	10	10
Hoofdstraat 34-45 en Meester Michelsstraat 2/01-4/04; dienstverlening/kantoren	63, 69 t/m 71, 73, 74, 77, 78, 80 t/m 82; Overige zakelijke dienstverlening: kantoren	0	0	10	0
BP: gemengd; dienstverlening, detailhandel, kantoren en wonen	Maximaal planologisch	0	0	10	0
Hoofdstraat 40; autohandel	451, 452, 454; Handel in auto's en motorfietsen, reparatie- en servicebedrijven	10	0	30	10
BP: bedrijf, maximaal milieucategorie 2, functieaanduiding autohandel	Maximaal planologisch	10	0	30	10
Hoofdstraat 36A; caravanstalling	52109; Opslaggebouwen (verhuur opslagruimte)	0	0	30	10
BP: bedrijf, maximaal milieucategorie 2, functieaanduiding caravanstalling	Maximaal planologisch	0	0	30	10
Hoofdstraat 76; restaurant	561; Restaurants, cafetaria's, snackbars, ijssalons met eigen ijsbereiding, viskramen	10	0	10	10
BP: horeca, functieaanduiding t/m horeca categorie 2	Maximaal planologisch	10	0	10	10
Hoofdstraat 82; detailhandel	47; Detailhandel voor zover n.e.g.	0	0	10	0
BP: gemengd; detailhandel, kantoren en wonen	Maximaal planologisch	0	0	10	0

De milieubelastende functies en de bijbehorende richtafstanden zijn weergegeven op afbeelding 2 en op de kaart in bijlage I.



Afbeelding 2. Richtafstanden

Het plangebied ligt binnen de richtafstand (tot een rustige woonwijk) voor het aspect geluid behorende bij de apotheek aan Looierij 2. Aangezien het gedeelte van het plangebied dat binnen die richtafstand aangemerkt moet worden als het omgevingstype gemengd gebied (zie hierboven) wordt de richtafstand met één afstandsstap verlaagd naar 0 meter. Daarom hoeft dit aspect niet nader te worden onderzocht. In de praktijk zal er ook geen significante bijdrage zijn van het geluid afkomstig van de apotheek op de beoogde woningen, aangezien het geluid afkomstig van de Hoofdstraat zal overheersen, zie paragraaf 5.2.

Het plangebied ligt binnen de richtafstand (tot een rustige woonwijk) voor het aspect gevaar behorende bij de apotheek aan Looierij 2. Als het aspect gevaar het maatgevende aspect is, dan wordt de richtafstand niet met één afstandsstap verlaagd bij het omgevingstype gemengd gebied. Echter, de apotheek betreft geen inrichting waar gevaarlijke stoffen worden opgeslagen, zie hoofdstuk 6 van deze quickscan. In de praktijk zijn er geen relevante risicobronnen en is sprake van een aanvaardbaar woon- en leefklimaat.

Bedrijven en milieuzonering vormt geen belemmering voor het plan.

3. GEUR

3.1. Soorten geur

Er wordt onderscheid gemaakt in agrarische geur en industriële (overige) geur.

In hoofdstuk 2 is beoordeeld dat het plangebied niet binnen de richtafstand voor het aspect geur van industriële of agrarische bedrijven ligt. De richtafstanden voor het aspect geur van agrarische bedrijven volstaan niet in alle gevallen. Daarom wordt hieronder het aspect agrarische geur nader toegelicht.

3.2. Wet geurhinder en veehouderij

In de Wet geurhinder en veehouderij (Wgv) staan standaard, landelijk geldende, afstanden en normen waaraan de ligging en geurbelasting van dierenverblijven getoetst moeten worden, in het geval van een aanvraag om milieuvergunning. De Wgv is nader uitgewerkt in de Regeling geurhinder en veehouderij (Rgv). De normen gelden ter plaatse van geurgevoelige objecten (bijvoorbeeld woningen) en de afstanden gelden tot deze geurgevoelige objecten.

3.3. Geurnormen en afstanden

De standaardnormen uit de Wgv zijn in tabel 2 opgenomen.

Tabel 2. Geurnormen en afstanden volgens de Wet geurhinder en veehouderij

Norm	Binnen bebouwde kom	Buiten bebouwde kom
Geurnorm*	3 ou_E/m^3	14 ou_E/m^3
Afstand	100 meter	50 meter

** deze waarden gelden alleen voor concentratiegebieden, voor niet-concentratiegebieden bestaan andere waarden. De gemeente Meierijstad ligt in een concentratiegebied.*

De gemeente Meierijstad heeft geen geurverordening waarin aangepaste geurnormen of afstanden zijn vastgesteld.

3.4. Beoordeling

De veehouderijen in de omgeving en de totale geuremissies per veehouderij zijn weergegeven op afbeelding 3.



Afbeelding 3. Veehouderijen en geuremissies

De dichtstbijzijnde veehouderij met een relevante geuremissie ligt aan Steeg 36 op een afstand van ongeveer 1.200 meter van het plangebied. Aan de afstandseis wordt voldaan. Gezien de geuremissie in relatie tot de afstand tot het plangebied kan op voorhand worden gesteld dat de voorgrondbelasting niet relevant zal zijn. Dit is ook af te lezen uit de kaart met de geurcontouren ten aanzien van achtergrondbelasting (cumulatieve geurbelasting), zie afbeelding 4. Aangezien bestaande geurgevoelige objecten zijn gelegen tussen de veehouderijen en het plangebied worden de veehouderijen niet in hun belangen geschaad.

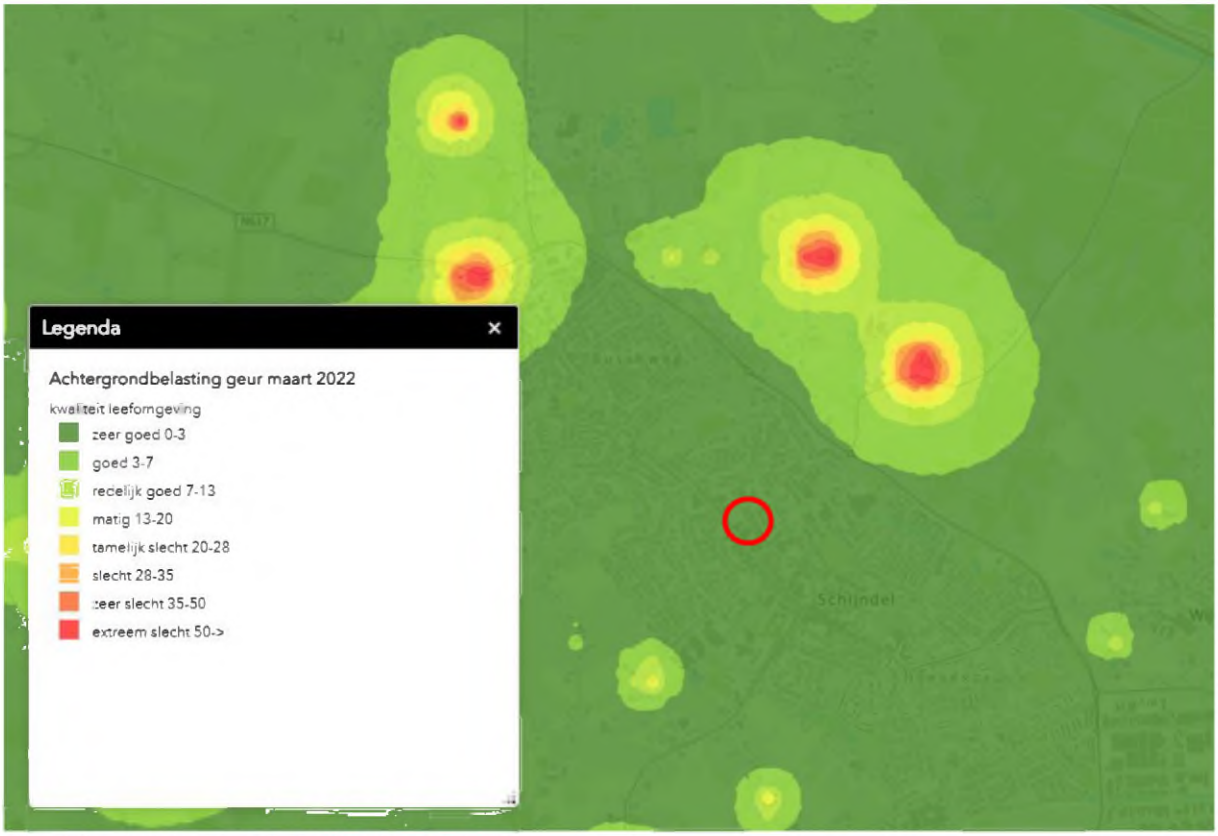

Afbeelding 4. Achtergrondbelasting (bron ODZOB)

Het woon- en leefklimaat is ‘zeer goed’. Het aspect geur vormt geen belemmering voor het plan.

4. LUCHTKWALITEIT

4.1. Grenswaarden Wet milieubeheer

In bijlage 2 van de Wet milieubeheer zijn grenswaarden voor de concentratie van luchtverontreinigende stoffen opgenomen. Voor dit project zijn stikstofdioxide (NO_2), fijn stof (PM_{10}) en zeer fijn stof ($PM_{2,5}$) van belang. De concentratie van de overige luchtverontreinigende stoffen (zwaveldioxide, koolmonoxide, benzeen en lood) in de buitenlucht is van nature zo laag dat voor deze stoffen geen overschrijding van de grenswaarden wordt verwacht. Voor deze stoffen kan zeker worden voldaan aan de grenswaarden uit bijlage 2 de Wm.

Voor de toegestane concentraties NO_2 en PM_{10} gelden de volgende grenswaarden:

- voor NO_2 geldt een grenswaarde van 40 µg/m^3 als jaargemiddelde concentratie;
- voor PM_{10} geldt een grenswaarde van 40 µg/m^3 als jaargemiddelde concentratie;
- voor $PM_{2,5}$ geldt een grenswaarde van 25 µg/m^3 als jaargemiddelde concentratie.

4.2. Besluit niet in betekenende mate bijdragen

Op basis van het Besluit niet in betekenende mate bijdragen (NIBM) kan worden beoordeeld of een project niet in betekende mate bijdraagt aan de verslechtering van de luchtkwaliteit. Deze projecten hoeven niet getoetst te worden aan de grenswaarden uit de Wet milieubeheer. Projecten met een toename van minder dan 3% van de jaargemiddelde grenswaarde worden als NIBM beschouwd. Voor de stoffen NO_2 en PM_{10} is dit het geval bij een toename van maximaal 1,2 µg/m^3. Met berekeningen moet worden aangetoond dat deze maximale toename niet wordt bereikt.

Daarnaast zijn in de Regeling NIBM projecten (met een maximale omvang) opgenomen die zonder meer als NIBM kunnen worden beschouwd. Projecten die de vastgestelde maximale omvang niet overschrijden dragen per definitie niet in betekenende mate bij. Dit hoeft niet te worden aangetoond met berekeningen en er hoeft niet te worden getoetst aan de grenswaarden uit de Wet milieubeheer.

4.3. Beoordeling

Uit de uitsnede van de kaart bij het Centraal Instrument Monitoring Luchtkwaliteit op afbeelding 4 blijkt dat de luchtkwaliteit ter plaatse van het plan aanvaardbaar is, er wordt ruimschoots voldaan aan de grenswaarden.

Het project valt onder de kwantitatieve grenzen van de Regeling NIBM. Het bestemmen van minder dan 1.500 woningen per ontsluitingsweg is niet in betekenende mate van invloed op de luchtkwaliteit.

Het aspect luchtkwaliteit vormt geen belemmering voor het plan.



Afbeelding 4. Uitsnede van de kaart bij het Centraal Instrument Monitoring Luchtkwaliteit

5. GELUID

5.1. Soorten geluid

In de Wet geluidhinder (Wgh) zijn grenswaarden opgenomen voor wegverkeerslawaai, industrielawaai en railverkeerslawaai. Verder moet vliegverkeerslawaai worden beoordeeld.

5.2. Wegverkeerslawaai

Het plangebied ligt binnen niet binnen de geluidzone van wegen, maar wel binnen de invloedssfeer van enkele wegen in de 30 km/uur-zone, met name de Hoofdstraat, de Looierij en de Toon Bolsiusstraat. Aangezien wegen in een 30 km/uur-zone niet onder de Wgh vallen, hoeft niet te worden onderzocht of kan worden voldaan aan de voorkeursgrenswaarde van 48 dB of dat hogere waarden verleend kunnen worden. Echter, met oog op het woon- en leefklimaat en (in een later stadium) voor de toetsing of de karakteristieke geluidwering van de gevels voldoet aan de eisen uit het Bouwbesluit 2012 wordt separaat een onderzoek wegverkeerslawaai uitgevoerd.

Wegverkeerslawaai vormt geen belemmering voor het plan, maar vormt wel een aandachtspunt.

5.3. Industrielawaai

In hoofdstuk 2 is beoordeeld dat het plangebied niet binnen de richtafstand voor het aspect geluid van bedrijven ligt. Er is sprake van een aanvaardbaar woon- en leefklimaat en bedrijven worden niet in hun belangen geschaad. Het aspect industrielawaai vormt geen belemmering voor het plan.

5.4. Railverkeerslawaai

Het plangebied ligt niet binnen de geluidzone van een spoorlijn. Er is sprake van een aanvaardbaar woon- en leefklimaat. Het aspect railverkeerslawaai vormt geen belemmering voor het plan.

5.5. Vliegverkeerslawaai

Het plangebied ligt niet binnen een Ke-contour van een vliegveld. Er is sprake van een aanvaardbaar woon- en leefklimaat. Het aspect vliegverkeerslawaai vormt geen belemmering voor het plan.

6. EXTERNE VEILIGHEID

6.1. Wettelijk kader

Externe veiligheid gaat over het beheersen van risico's die mensen lopen door opslag, productie, gebruik en vervoer van gevaarlijke stoffen in hun omgeving. Externe veiligheid kan betrekking hebben op inrichtingen of op transportroutes (wegen, spoorwegen, waterwegen en buisleidingen).

Voor inrichtingen vormt het Besluit externe veiligheid inrichtingen (Bevi) het wettelijk kader. Voor transportroutes (weg, spoor en water) geldt het Basisnet en het Besluit externe veiligheid transportroutes (Bevt). Voor buisleidingen vormt het Besluit externe veiligheid buisleidingen (Bevb) het wettelijk kader.

6.2. Kernbegrippen

In de genoemde beleidskaders staan twee begrippen centraal: het plaatsgebonden risico en het groepsrisico.

Plaatsgebonden risico (PR)
Het plaatsgebonden risico is de kans per jaar dat een persoon, die onafgebroken en onbeschermd op een plaats nabij een risicobron verblijft, komt te overlijden als gevolg van een incident met gevaarlijke stoffen. De norm voor het plaatsgebonden risico bedraagt 10^{-6} per jaar, oftewel een kans van één op een miljoen. Het plaatsgebonden risico wordt door middel van risicocontouren op een kaart weergegeven.

Groepsrisico (GR)
Het groepsrisico is de kans dat een groep van tien of meer personen in de omgeving van een risicobron in één keer dodelijk slachtoffer wordt van een ongeval met gevaarlijke stoffen. Het groepsrisico wordt bepaald binnen het invloedsgebied van een risicobron. Het invloedsgebied wordt gevormd door de 1%-letaliteitsgrens van de risicobron; de afstand waarop nog 1% van de blootgestelde mensen in de omgeving komt te overlijden[1].

Bij een ontwikkeling binnen het invloedsgebied van een risicobron is een verantwoordingsplicht van het groepsrisico van toepassing. De specifieke eisen hieraan zijn vastgelegd in het Bevi, het Bevb en het Bevt.

Bij een verantwoording van het groepsrisico wordt antwoord gegeven op de vraag in hoeverre externe veiligheidsrisico's in het plangebied worden geaccepteerd en welke maatregelen getroffen zijn om het risico zoveel mogelijk te beperken. Het invullen van de verantwoordingsplicht is een taak van het bevoegd gezag. De verantwoording is kwalitatief en bevat verschillende onderdelen die aan bod kunnen of moeten komen. Ook bestaat er een adviesplicht voor de regionale brandweer.

[1] Voor de doorwerking in de ruimtelijke ordening rondom een inrichting wordt uit praktische overwegingen soms een kleinere afstand aangehouden, bijvoorbeeld de afstand tot de plaatsgebonden risicocontour van 10^{-8} per jaar.

6.3. Beoordeling

Op basis van gegevens van de Risicokaart zijn de risicobronnen geïnventariseerd. De risicobronnen en invloedsgebieden zijn weergegeven op afbeelding 5.

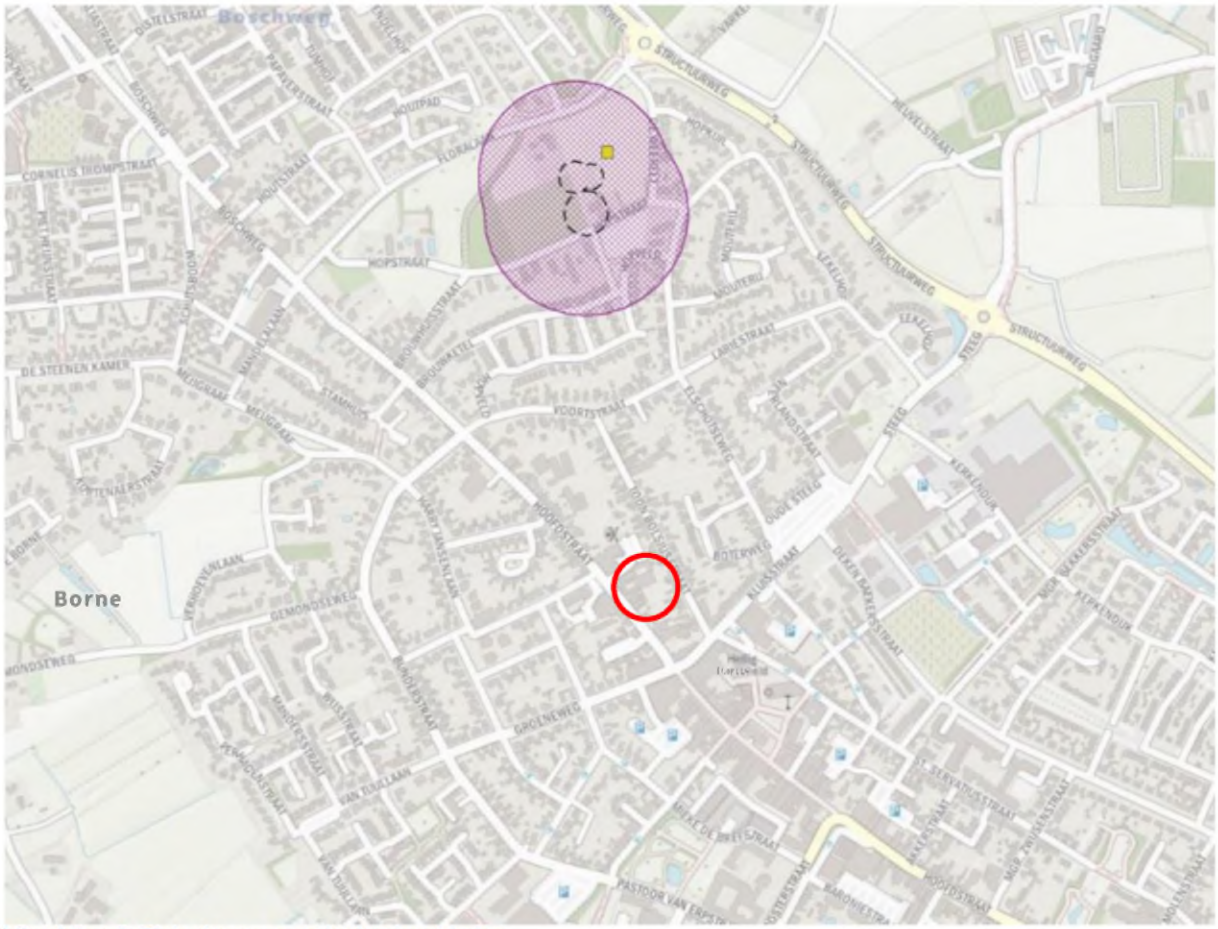

Afbeelding 5. Risicobronnen en invloedsgebieden

Inrichtingen

In de omgeving van het plangebied liggen geen inrichtingen die relevant zijn ten aanzien van het vervoer van gevaarlijke stoffen.

Wegen

Het plangebied ligt aan de Hoofdstraat in Schijndel. Ten behoeve van het tankstation (zonder LPG) op de Hoofdstraat 9 vindt hier transport van LF1 en LF2 plaats. Aangezien het plangebied binnen de risicocontouren van deze weg ligt, is een nadere beschouwing van de externe veiligheidsrisico's conform artikel 8 van het Bevt noodzakelijk. In de Nota van toelichting op het Bevt is aangegeven, dat in sommige gevallen de berekening van het PR en het GR achterwege kan blijven. Hiervoor zijn vuistregels in de vorm van drempelwaarden voor vervoersaantallen opgesteld, die de gebruiker een indicatie geven van de hoogte van het PR of GR. Deze vuistregels zijn opgenomen in de bijlagenrapporten van de Handreiking risicoanalyse transport (HART). Met de vuistregels kan ingeschat worden of de

vervoersaantallen, bebouwingsafstanden en/of personendichtheden te klein zijn om tot een overschrijding van grenswaarde of richtwaarde voor het PR dan wel tot een overschrijding van de oriëntatiewaarde of 0,1 maal de oriëntatiewaarde voor het GR te kunnen leiden. Aangezien er over deze weg enkel transport van LF1 en LF2 plaatsvindt, kan er conform deze vuistregels geen sprake zijn van een overschrijding van de grenswaarde of richtwaarde voor het PR dan wel tot een overschrijding van de oriëntatiewaarde of 0,1 maal de oriëntatiewaarde voor het GR. Conform het Bevt, artikel 8, lid 2 is een nadere berekening niet nodig en kan volstaan worden met een beperkte verantwoording van het groepsrisico. Bij een beperkte verantwoording van het groepsrisico dient alleen aandacht besteed te worden aan de zelfredzaamheid van personen binnen het plangebied en de bestrijdbaarheid van een ramp op Hoofdstraat voor het scenario plasbrand (artikel 7, Bevt).

De Veiligheidsregio dient conform artikel 9 van het Bevt om advies gevraagd te worden. Dit advies moet verwerkt worden in de beperkte verantwoording van het groepsrisico en dient als bijlage bij het plan te worden gevoegd.

Spoorwegen
In de omgeving van het plangebied liggen geen spoorwegen die relevant zijn ten aanzien van het vervoer van gevaarlijke stoffen.

Waterwegen
In de omgeving van het plangebied liggen geen waterwegen die relevant zijn ten aanzien van het vervoer van gevaarlijke stoffen.

Buisleidingen
In de omgeving van het plangebied liggen geen buisleidingen die relevant zijn ten aanzien van het vervoer van gevaarlijke stoffen.

Externe veiligheid vormt geen belemmering voor het plan.

7. STIKSTOF

7.1. Wet natuurbescherming

Op 1 januari 2017 is de Wet natuurbescherming in werking getreden. In deze wet worden drie eerdere wetten vervangen. Het gaat om de Natuurbeschermingswet 1998 (Nb-wet) inclusief het Programma Aanpak Stikstof, de Boswet en de Flora- en faunawet. De bescherming van de Natura 2000-gebieden is ondervangen in onderdeel gebiedsbescherming (vervangt Nb-wet). Voor bestemmingsplannen is het toetsingskader voor deze gebieden in de basis ongewijzigd gebleven ten opzichte van de Nb-wet.

Als (een wijziging van) een bestemmingsplan negatieve gevolgen heeft voor de Natura 2000-gebieden kan het plan in beginsel niet worden vastgesteld. In dat geval moet het bevoegd gezag volgens artikel 2.8, van de Wet natuurbescherming (Wnb) eerst een passende beoordeling opstellen. Uit de passende beoordeling moet blijken dat de instandhoudingsdoelstellingen van de betreffende gebieden niet aangetast worden door het plan. Eventueel worden maatregelen opgenomen die getroffen worden om dit te bereiken. Als niet aangetoond wordt dat aan de instandhoudingsdoelstellingen voldaan wordt, kan het plan geen doorgang vinden.

Met behulp van een voortoets kan het bevoegd gezag bepalen of op voorhand negatieve gevolgen uit te sluiten zijn. Hierbij moet voor de gewenste situatie worden uitgegaan van de maximale planologische mogelijkheden. Voor plannen die ten opzichte van de uitgangssituatie op het referentiemoment geen significante toename in stikstofdepositie veroorzaken, zijn negatieve effecten ten aanzien van dit aspect uit te sluiten. In dat geval hoeft geen passende beoordeling te worden opgesteld.

7.2. AERIUS Calculator

Voor het berekenen van de stikstofdepositie op Natura 2000-gebieden is het rekenprogramma AERIUS Calculator voorgeschreven.

7.3. Beoordeling

Het dichtstbijzijnde Natura 2000-gebied ‘Vlijmens Ven, Moerputten & Bossche Broek’ is gelegen op een afstand van ongeveer 10 kilometer van het plangebied. Dit is ook een Natura 2000-gebied met stikstofgevoelige habitats. Met oog op de invloed vanwege de mogelijke emissiebronnen binnen het plangebied wordt separaat een onderzoek stikstofdepositie uitgevoerd.

8. VOLKSGEZONDHEID

8.1. Veehouderijen

Er bestaat geen landelijk geldend toetsingskader voor het beoordelen van het aspect volksgezondheid in relatie tot veehouderijen. In de meeste gevallen wordt gebruik gemaakt van de 'Handreiking veehouderij en volksgezondheid 2.0' van het Bestuurlijk Platform Omgevingsrecht d.d. 30 april 2018. Die handreiking bevat een stappenplan waarmee beoordeeld kan worden of volksgezondheid in relatie tot veehouderijen een dusdanig knelpunt vormt, waardoor advies bij de GGD moet worden opgevraagd.

Stap 1. Endotoxine

Op basis van het endotoxine toetsingskader 1.0 kunnen voor de diercategorieën vleeskuikens, leghennen en varkens de aan te houden afstanden worden bepaald op basis van de totale jaarlijkse fijnstofemissie. Door deze afstanden aan te houden wordt een te hoge blootstelling aan endotoxine voorkomen.

De afstanden worden als volgt berekend:

Voor vleeskuikens, legkippen en vleesvarkens gelden de volgende vergelijkingen:

- *Vleeskuikens (variabele emissie):* *p1= 6.46065585; p2= 0.49242746; formule: y=p1*x^p2;*
- *Leghennen (constante emissie) :* *p1= 14.1291356; p2= 0.31511434; formule: y=p1*x^p2;*
- *Vleesvarkens (constante emissie):* *p1= 60.0608184; p2= 231.712643; formule: y=p1*ln(x)-p2 ;*

(y=afstand (m); x = PM10 emissie (kg/jaar)

In de omgeving van het plangebied liggen geen pluimveehouderijen of varkenshouderijen. Stap 1 vormt geen knelpunt.

Stap 2. Emissies

Onderzocht moet worden of de ontwikkeling leidt tot een toename in de emissie voor geur en/of fijnstof en/of ammoniak. Een toename van geur, fijnstof en/of ammoniak (via vorming van secundair fijnstof) kan mogelijk leiden tot een negatief effect op de volksgezondheid.

Het plan leidt niet tot een relevante toename van geur-, ammoniak- en fijnstofemissies. Plangebieden met woningbouw tot 1.500 woningen per ontsluitingsweg zijn conform de Regeling niet in betekenende mate (NIBM) niet van invloed op de luchtkwaliteit (fijn stof in dit geval). Daarnaast blijkt uit de kaarten bij de NSL-monitoringstool dat de luchtkwaliteit ter plaatse van het plangebied aanvaardbaar is. Stap 2 vormt geen knelpunt.

Stap 3a. Geur, milieukundige advieswaarden

Onderzocht moet worden of sprake is van een aanvaardbaar woon- en leefklimaat aan de hand van de volgende milieukundige advieswaarden:

% geur-gehinderden	Geurbelasting in concentratiegebied	
	Voorgrond	Achtergrond
12% (woonkern)	5 OU/m^3	10 OU/m^3
20% (buitengebied)	10 OU/m^3	20 OU/m^3

Daarnaast moet onderzocht worden of voldaan wordt aan de afstandseis van 100 meter tussen een veehouderij en een geurgevoelig object binnen de bebouwde kom en 50 meter tussen een veehouderij en een geurgevoelig object buiten de bebouwde kom.

Uit hoofdstuk 3 van deze quickscan blijkt dat aan de milieukundige advieswaarden voor de afstanden en de voor- en achtergrondbelasting voldaan. Stap 3a vormt geen knelpunt.

Stap 3b. Geur, gezondheidskundige advieswaarden

Onderzocht moet worden of sprake is van een aanvaardbaar woon- en leefklimaat aan de hand van de volgende gezondheidskundige advieswaarden:

% geurgehinderden	Geurbelasting	
	Voorgrond*	Achtergrond
12% (woonkern)	2 OU/m^3	5 OU/m^3
20% (buitengebied)	5 OU/m^3	10 OU/m^3

Daarnaast moet onderzocht worden of voldaan wordt aan de afstandseis van 100 meter tussen een veehouderij en een geurgevoelig object binnen de bebouwde kom of buiten de bebouwde kom.

Uit hoofdstuk 3 van deze quickscan blijkt dat aan de gezondheidskundige advieswaarden voor de voor- en achtergrondbelasting voldaan (vooral af te lezen uit de afbeelding van de achtergrondbelasting).

Stap 4. Meerdere diersoorten

Onderzocht moet worden of er veehouderijen van invloed zijn waar meerdere diersoorten worden gehouden, namelijk

a. varkens en pluimvee; of
b. rundvee en kleine herkauwers (schapen/geiten); of
c. kleine herkauwers onderling

Ook moet onderzocht worden of er varkenshouderijen en pluimveehouderijen op een afstand van maximaal 100 meter van elkaar liggen en van invloed zijn op het plangebied.

In de directe omgeving van het plangebied liggen geen veehouderijen met verschillende diersoorten op korte onderlinge afstand van elkaar en op korte afstand van het plangebied. Stap 4 vormt geen knelpunt.

Stap 5. Afstanden

Onderzocht moet worden of:

a. geitenhouderijen binnen 2 km van geurgevoelige objecten zijn gelegen;
b. pluimveebedrijven binnen 1 km van geurgevoelige objecten zijn gelegen;
c. overige veehouderijen binnen 250 m van geurgevoelige objecten in een bebouwde kom zijn gelegen.

Op een afstand van ongeveer 1,5 km ligt de geitenhouderij aan Oetelaarsestraat 29 en op een afstand van ongeveer 1,7 km ligt de geitenhouderij aan Boxtelseweg 10. Het bevoegd gezag (de gemeente Meierijstad) maakt een afweging of sprake is van een aanvaardbaar woon- en leefklimaat. Hiertoe kan gebruik worden gemaakt van het Afwegingskader geitenhouderijen Meierijstad:

Afwegingskader geitenhouderijen Meierijstad

Het college van B&W van Meierijstad heeft op 13 maart 2018 een afwegingskader vastgesteld met betrekking tot ontwikkelingen in de omgeving van geitenhouderijen. Op basis van het 'Endotoxine toetsingskader 1.0' kan worden beoordeeld of sprake is van een verhoogd gezondheidsrisico ten aanzien van varkenshouderijen en pluimveehouderijen. Het plangebied ligt niet binnen de afstanden die aangehouden moeten worden rondom de varkens- en pluimveehouderijen in de omgeving. Gelet op de ruime afstanden en de kleinschaligheid van het woningbouwproject welke wordt gerealiseerd binnen een bebouwingsconcentratie is sprake van een aanvaardbaar volksgezondheidsrisico en zijn er wat dit aspect geen belemmering voor het (bestemmings)plan. Hier kan aan worden toegevoegd dat de geurbelasting en fijn stof concentraties voldoen aan de geldende normen. Het plan voorziet niet in bijzondere gevoelige bestemmingen en er worden geen klachten vanwege veehouderijen verwacht. In de omgeving bevinden zich geen bedrijven met pluimvee en varkens waardoor een verhoogde kans op zoonosen aanwezig is. Een GGD advies hoeft niet te worden opgevraagd.

Stap 6. Mestbe- of verwerking

Onderzocht moet worden of in de directe omgeving sprake is van mestbe- of verwerking als zelfstandige activiteit of als nevenactiviteit. In de directe omgeving van het plangebied zijn geen bedrijven waarbij sprake is van mestbe- of verwerking. Stap 6 vormt geen knelpunt.

Stap 7. Ongerustheid omwonenden

In stap 7 van het stappenplan uit de Handreiking veehouderij en volksgezondheid 2.0 wordt ingegaan op ongerustheid bij omwonenden. Gezien de afstand tot veehouderijen wordt geen ongerustheid verwacht. Stap 7 vormt geen knelpunt.

8.2. Spuitzones

In de omgeving van het plangebied liggen geen gronden waar mogelijk sprake is van een spuitzone. Het aspect spuitzones vormt geen belemmering voor het plan.

8.3. Hoogspanningsleidingen

In de omgeving van het plangebied bevinden zich geen hoogspanningsleidingen. Het aspect hoogspanningsleidingen vormt geen belemmering voor het plan.

10. CONCLUSIE

In dit rapport is de quickscan naar de relevante milieuaspecten voor het plan aan de Looierij in Schijndel beschreven.

Uit de quickscan blijkt het volgende:

Wegverkeerslawaai
Wegverkeerslawaai vormt geen belemmering voor het plan, maar vormt wel een aandachtspunt. Wegverkeerslawaai wordt in een separaat onderzoek beoordeeld.

Stikstof
Met oog op de invloed vanwege de mogelijke emissiebronnen binnen het plangebied wordt separaat een onderzoek stikstofdepositie uitgevoerd. Op voorhand wordt geen belemmering voor het plan verwacht.

Volksgezondheid i.r.t. veehouderijen
Uit het onderzoek 'Veehouderij en Gezondheid Omwonenden deel 2' blijkt dat binnen een straal van 2 kilometer rondom geitenhouderijen zich een verhoogd aantal gevallen van longontsteking voordoet. Op een afstand van ongeveer 1,5 km ligt de geitenhouderij aan Oetelaarsestraat 29 en op een afstand van ongeveer 1,7 km ligt de geitenhouderij aan Boxtelseweg 10. Het bevoegd gezag (de gemeente Meierijstad) maakt een afweging of sprake is van een aanvaardbaar woon- en leefklimaat.

Overige aspecten
De overige milieuaspecten vormen geen belemmering voor het plan. Voor die aspecten is geen nader onderzoek noodzakelijk.

BIJLAGE I. KAART RICHTAFSTANDEN

Bijlage I - Richtafstanden

schaal 1 : 2.000 datum: 13 april 2022

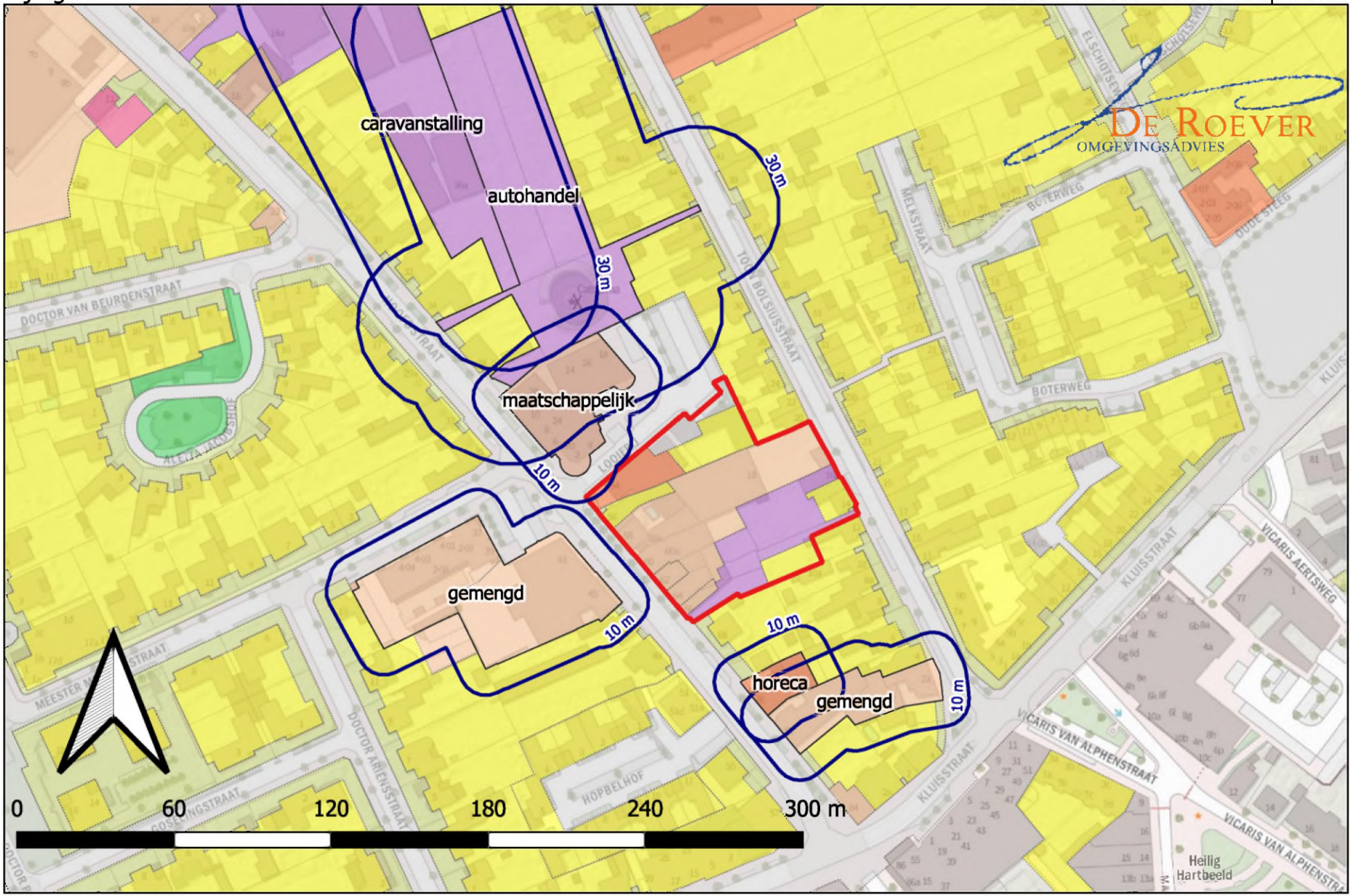

bron: PDOK