Bijlage 5 Vereenvoudigde vegetatiekaart 1:10.000

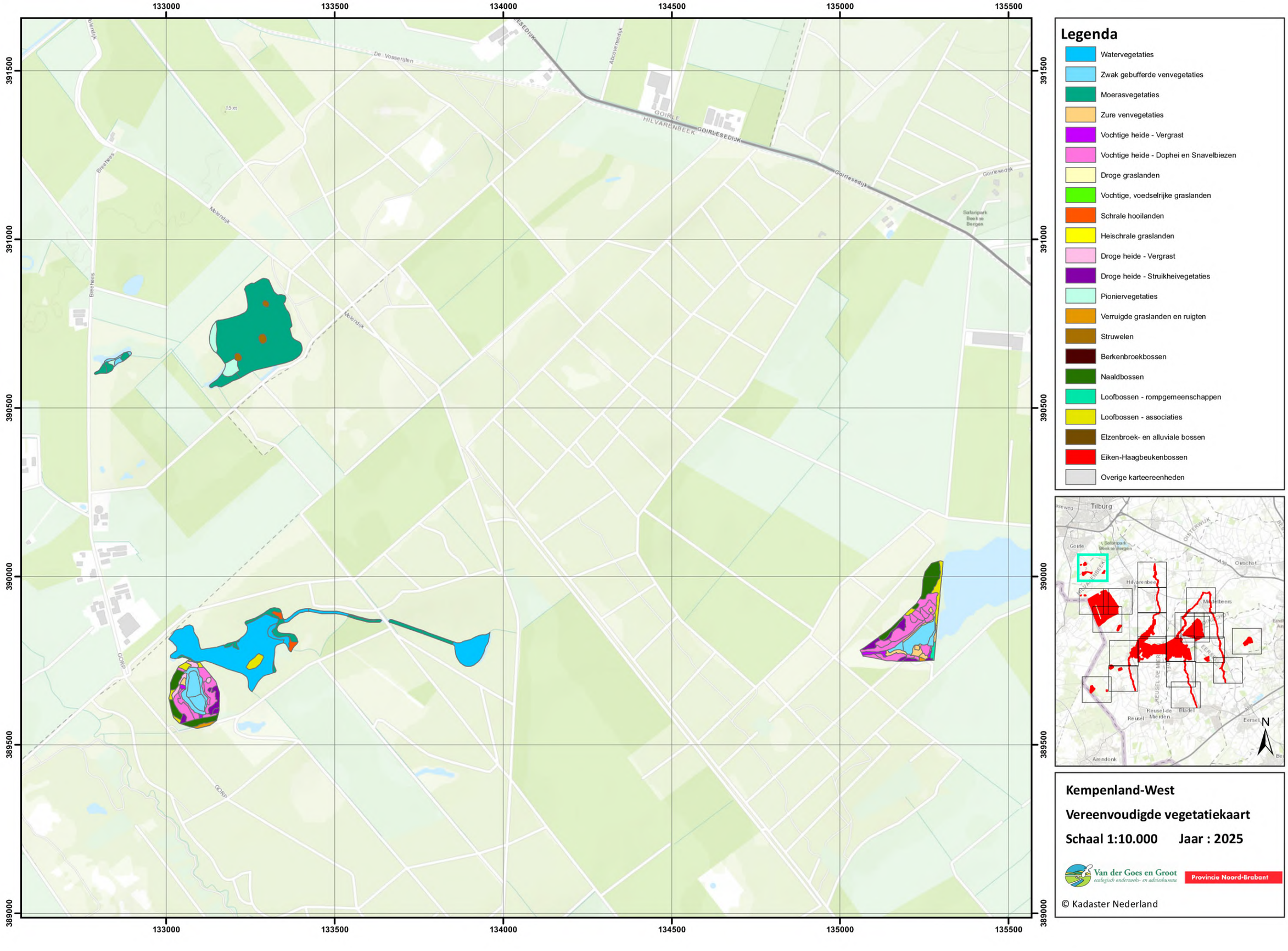

Legenda

- Watervegetaties
- Zwak gebufferde venvegetaties
- Moerasvegetaties
- Zure venvegetaties
- Vochtige heide - Vergrast
- Vochtige heide - Dophei en Snavelbiezen
- Droge graslanden
- Vochtige, voedselrijke graslanden
- Schrale hooilanden
- Heischrale graslanden
- Droge heide - Vergrast
- Droge heide - Struikheivegetaties
- Pioniervegetaties
- Verruigde graslanden en ruigten
- Struwelen
- Berkenbroekbossen
- Naaldbossen
- Loofbossen - rompgemeenschappen
- Loofbossen - associaties
- Elzenbroek- en alluviale bossen
- Eiken-Haagbeukenbossen
- Overige karteereenheden

Kempenland-West

Vereenvoudigde vegetatiekaart

Schaal 1:10.000 Jaar : 2025

Van der Goes en Groot
ecologisch onderzoeks- en adviesbureau

Provincie Noord-Brabant

© Kadaster Nederland

133000 133500 134000 134500 135000 135500

388000 387500 387000 386500 386000

NEDERLAND NETHERLANDS
BELGIË BELGIUM
De Aa
MOLENDIJK
Roovertsedijk
Roovert
Beekseweg
Hulsel
Tuikerbeek
21 m
24 m

Legenda

- Watervegetaties
- Zwak gebufferde venvegetaties
- Moerasvegetaties
- Zure venvegetaties
- Vochtige heide - Vergrast
- Vochtige heide - Dophei en Snavelbiezen
- Droge graslanden
- Vochtige, voedselrijke graslanden
- Schrale hooilanden
- Heischrale graslanden
- Droge heide - Vergrast
- Droge heide - Struikheivegetaties
- Pioniervegetaties
- Verruigde graslanden en ruigten
- Struwelen
- Berkenbroekbossen
- Naaldbossen
- Loofbossen - rompgemeenschappen
- Loofbossen - associaties
- Elzenbroek- en alluviale bossen
- Eiken-Haagbeukenbossen
- Overige karteereenheden

Kempenland-West

Vereenvoudigde vegetatiekaart

Schaal 1:10.000 Jaar : 2025

Van der Goes en Groot
ecologisch onderzoeks- en adviesbureau

Provincie Noord-Brabant

© Kadaster Nederland

135500 136000 136500 137000 137500 138000

388000 387500 387000 386500 386000

Legenda

- Watervegetaties
- Zwak gebufferde venvegetaties
- Moerasvegetaties
- Zure venvegetaties
- Vochtige heide - Vergrast
- Vochtige heide - Dophei en Snavelbiezen
- Droge graslanden
- Vochtige, voedselrijke graslanden
- Schrale hooilanden
- Heischrale graslanden
- Droge heide - Vergrast
- Droge heide - Struikheivegetaties
- Pioniervegetaties
- Verruigde graslanden en ruigten
- Struwelen
- Berkenbroekbossen
- Naaldbossen
- Loofbossen - rompgemeenschappen
- Loofbossen - associaties
- Elzenbroek- en alluviale bossen
- Eiken-Haagbeukenbossen
- Overige karteereenheden

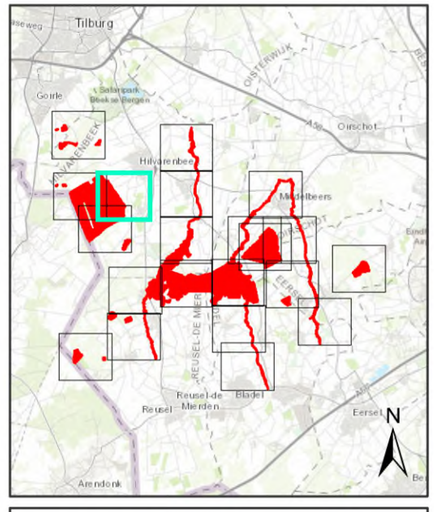

Kempenland-West

Vereenvoudigde vegetatiekaart

Schaal 1:10.000 Jaar : 2025

Van der Goes en Groot
ecologisch onderzoeks- en adviesbureau

Provincie Noord-Brabant

© Kadaster Nederland

134500 135000 135500 136000 136500 137000

386000 385500 385000 384500 384000

Legenda

- Watervegetaties
- Zwak gebufferde venvegetaties
- Moerasvegetaties
- Zure venvegetaties
- Vochtige heide - Vergrast
- Vochtige heide - Dophei en Snavelbiezen
- Droge graslanden
- Vochtige, voedselrijke graslanden
- Schrale hooilanden
- Heischrale graslanden
- Droge heide - Vergrast
- Droge heide - Struikheivegetaties
- Pioniervegetaties
- Verruigde graslanden en ruigten
- Struwelen
- Berkenbroekbossen
- Naaldbossen
- Loofbossen - rompgemeenschappen
- Loofbossen - associaties
- Elzenbroek- en alluviale bossen
- Eiken-Haagbeukenbossen
- Overige karteereenheden

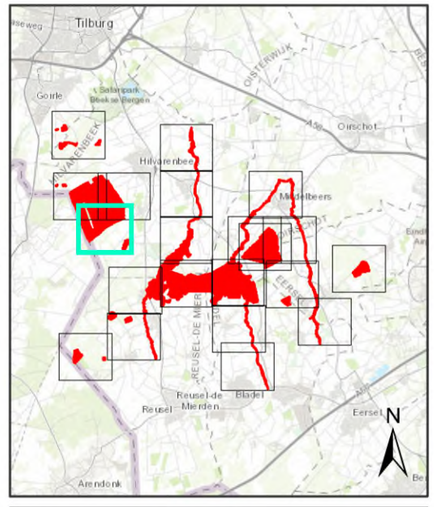

Kempenland-West

Vereenvoudigde vegetatiekaart

Schaal 1:10.000 Jaar : 2025

Van der Goes en Groot
ecologisch onderzoeks- en adviesbureau

Provincie Noord-Brabant

© Kadaster Nederland

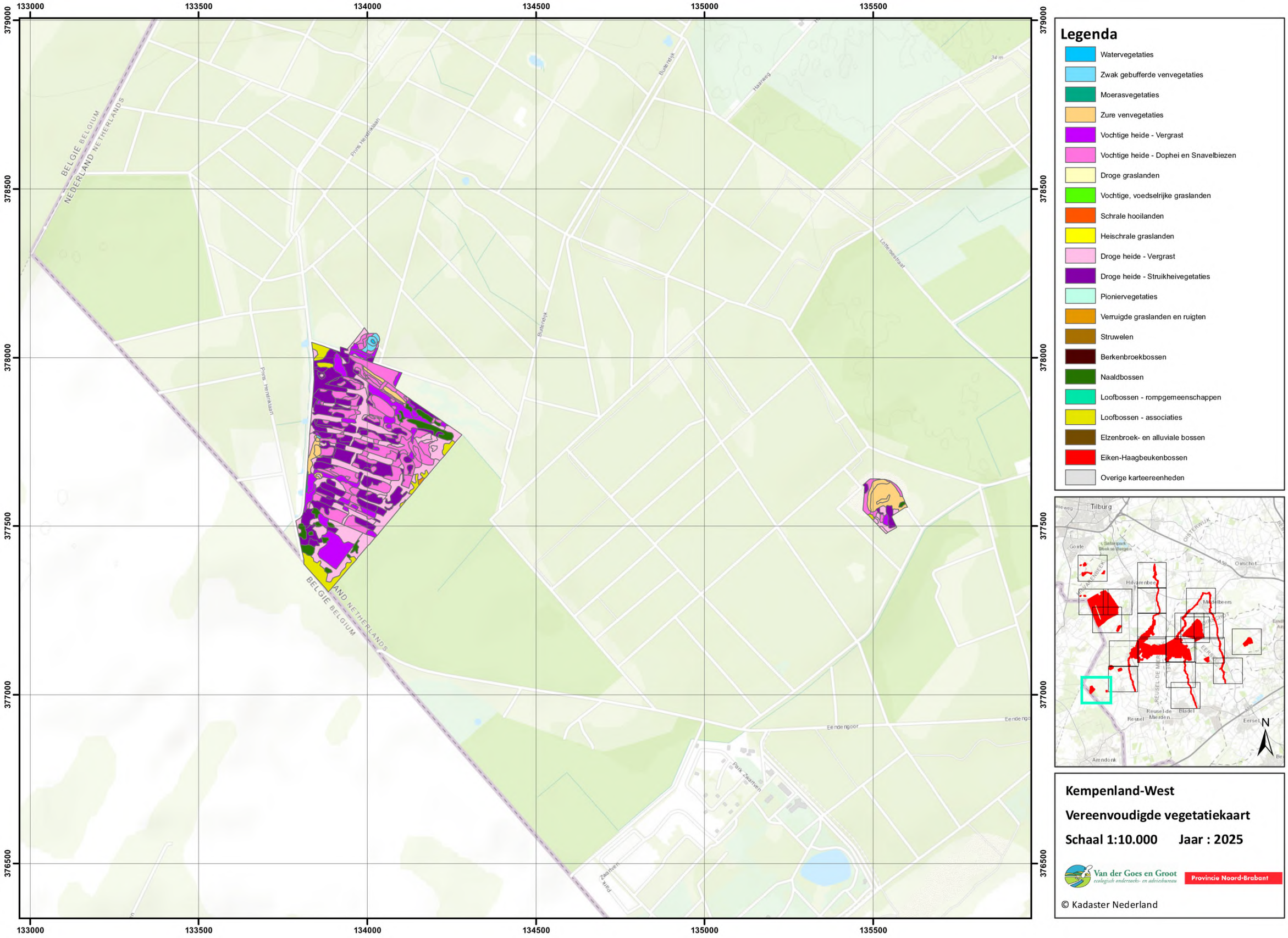
133000
133500
134000
134500
135000
135500
379000
378500
378000
377500
377000
376500
BELGIË BELGIUM
NEDERLAND NETHERLANDS
Prins Hendriklaan
Buitendijk
Haarweg
Lottersestraat
Eendengoor
Park Zwartven
Legenda
Watervegetaties
Zwak gebufferde venvegetaties
Moerasvegetaties
Zure venvegetaties
Vochtige heide - Vergrast
Vochtige heide - Dophei en Snavelbiezen
Droge graslanden
Vochtige, voedselrijke graslanden
Schrale hooilanden
Heischrale graslanden
Droge heide - Vergrast
Droge heide - Struikheivegetaties
Pioniervegetaties
Verruigde graslanden en ruigten
Struwelen
Berkenbroekbossen
Naaldbossen
Loofbossen - rompgemeenschappen
Loofbossen - associaties
Elzenbroek- en alluviale bossen
Eiken-Haagbeukenbossen
Overige karteereenheden
Tilburg
Oirschot
Hilvarenbeek
Middelbeers
Reusel
Reusel-de Mierden
Bladel
Eersel
Arendonk
N
Kempenland-West
Vereenvoudigde vegetatiekaart
Schaal 1:10.000 Jaar : 2025
Van der Goes en Groot
ecologisch onderzoeks- en adviesbureau
Provincie Noord-Brabant
© Kadaster Nederland

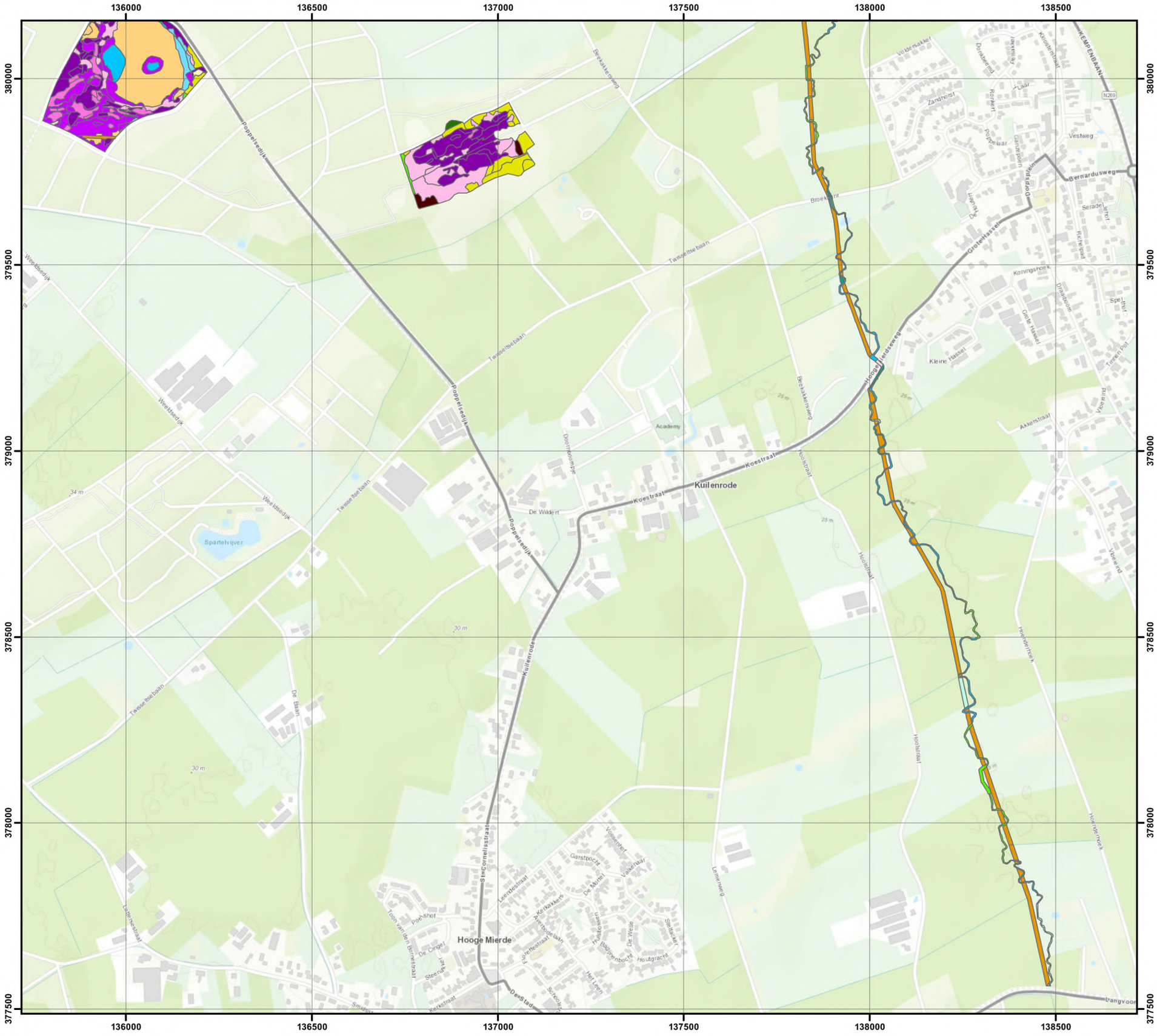

Kempenland-West

Vereenvoudigde vegetatiekaart

Schaal 1:10.000 Jaar : 2025

Van der Goes en Groot
ecologisch onderzoeks- en adviesbureau

Provincie Noord-Brabant

© Kadaster Nederland

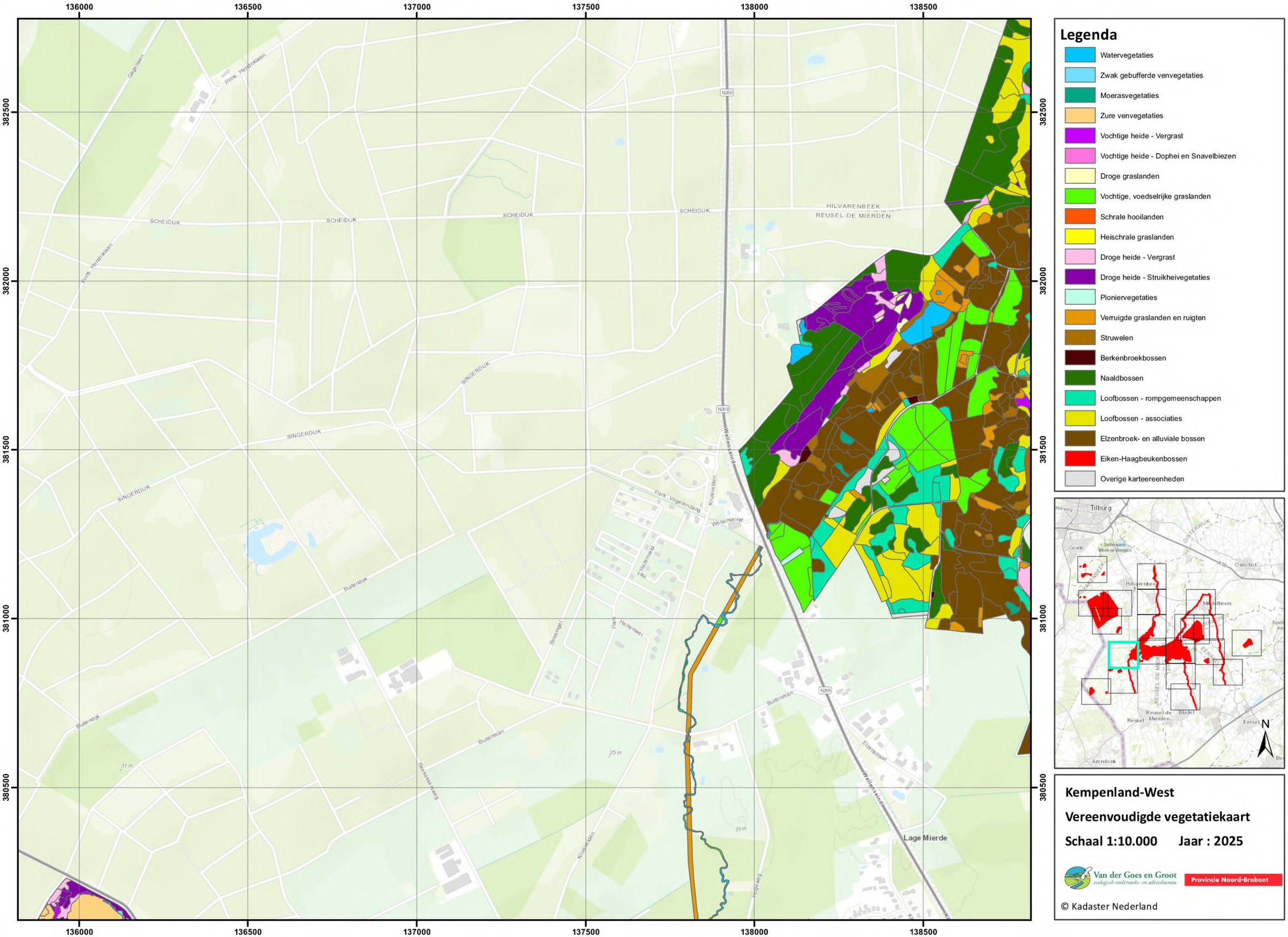

136000
136500
137000
137500
138000
138500
382500
382000
381500
381000
380500
SCHEIDIJK
SINGERDIJK
HILVARENBEEK
REUSEL-DE MIERDEN
Lage Mierde
Wellenseind
Buitendijk
Buitenman
Park Vogelenzang
Legenda
Watervegetaties
Zwak gebufferde venvegetaties
Moerasvegetaties
Zure venvegetaties
Vochtige heide - Vergrast
Vochtige heide - Dophei en Snavelbiezen
Droge graslanden
Vochtige, voedselrijke graslanden
Schrale hooilanden
Heischrale graslanden
Droge heide - Vergrast
Droge heide - Struikheivegetaties
Pioniervegetaties
Verruigde graslanden en ruigten
Struwelen
Berkenbroekbossen
Naaldbossen
Loofbossen - rompgemeenschappen
Loofbossen - associaties
Elzenbroek- en alluviale bossen
Eiken-Haagbeukenbossen
Overige karteereenheden
Tilburg
Oirschot
Hilvarenbeek
Middelbeers
Reusel-de Mierden
Reusel
Bladel
Eersel
Arendonk
N
Kempenland-West
Vereenvoudigde vegetatiekaart
Schaal 1:10.000 Jaar : 2025
Van der Goes en Groot
ecologisch onderzoeks- en adviesbureau
Provincie Noord-Brabant
© Kadaster Nederland

139000 139500 140000 140500 141000 141500

383000 382500 382000 381500 381000

Legenda

- Watervegetaties
- Zwak gebufferde venvegetaties
- Moerasvegetaties
- Zure venvegetaties
- Vochtige heide - Vergrast
- Vochtige heide - Dophei en Snavelbiezen
- Droge graslanden
- Vochtige, voedselrijke graslanden
- Schrale hooilanden
- Heischrale graslanden
- Droge heide - Vergrast
- Droge heide - Struikheivegetaties
- Pioniervegetaties
- Verruigde graslanden en ruigten
- Struwelen
- Berkenbroekbossen
- Naaldbossen
- Loofbossen - rompgemeenschappen
- Loofbossen - associaties
- Elzenbroek- en alluviale bossen
- Eiken-Haagbeukenbossen
- Overige karteereenheden

Kempenland-West

Vereenvoudigde vegetatiekaart

Schaal 1:10.000 **Jaar : 2025**

Van der Goes en Groot
ecologisch onderzoeks- en adviesbureau

Provincie Noord-Brabant

© Kadaster Nederland

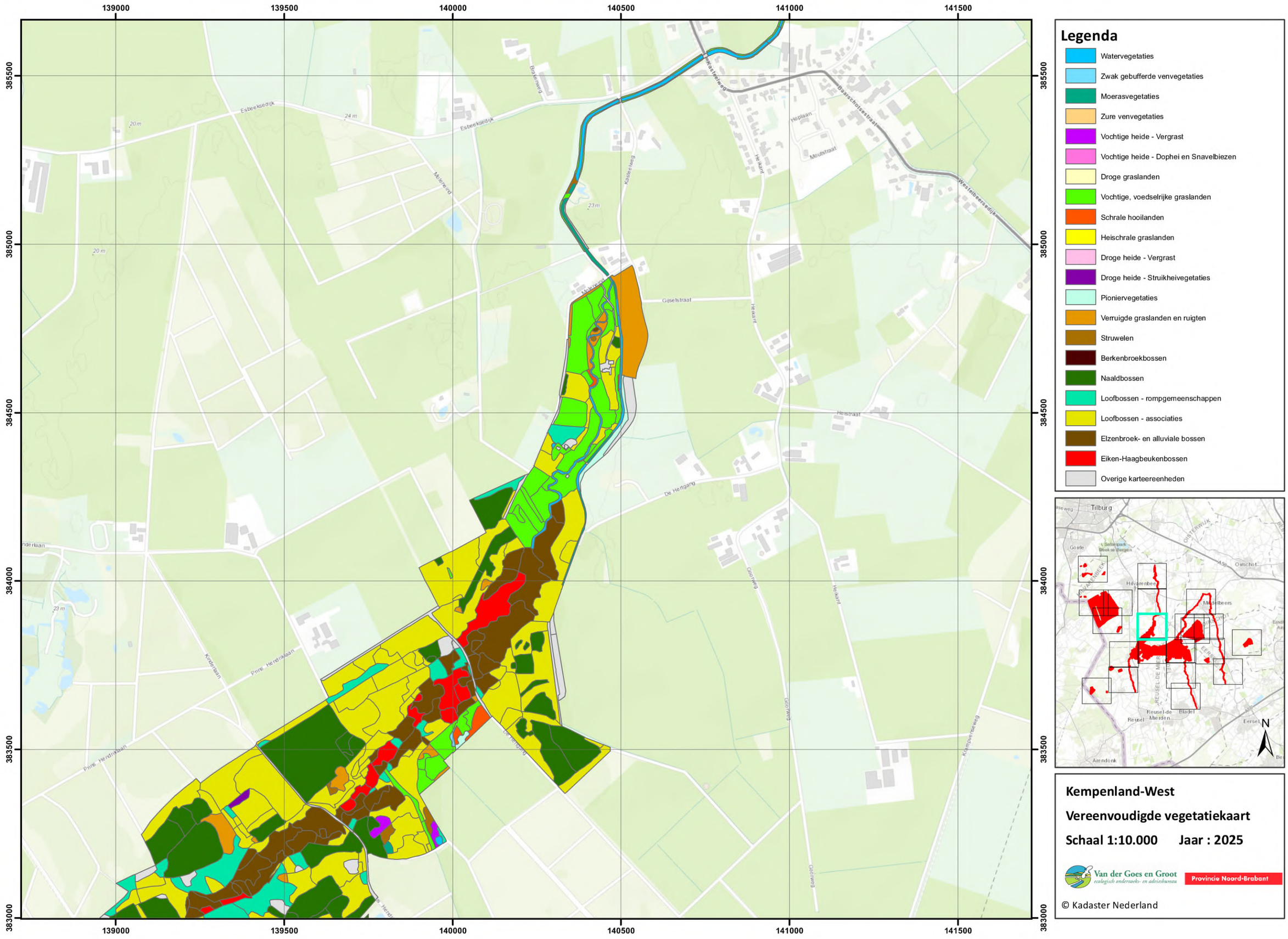

Legenda

- Watervegetaties
- Zwak gebufferde venvegetaties
- Moerasvegetaties
- Zure venvegetaties
- Vochtige heide - Vergrast
- Vochtige heide - Dophei en Snavelbiezen
- Droge graslanden
- Vochtige, voedselrijke graslanden
- Schrale hooilanden
- Heischrale graslanden
- Droge heide - Vergrast
- Droge heide - Struikheivegetaties
- Pioniervegetaties
- Verruigde graslanden en ruigten
- Struwelen
- Berkenbroekbossen
- Naaldbossen
- Loofbossen - rompgemeenschappen
- Loofbossen - associaties
- Elzenbroek- en alluviale bossen
- Eiken-Haagbeukenbossen
- Overige karteereenheden

Kempenland-West

Vereenvoudigde vegetatiekaart

Schaal 1:10.000 Jaar : 2025

Van der Goes en Groot
ecologisch onderzoeks- en adviesbureau

Provincie Noord-Brabant

© Kadaster Nederland

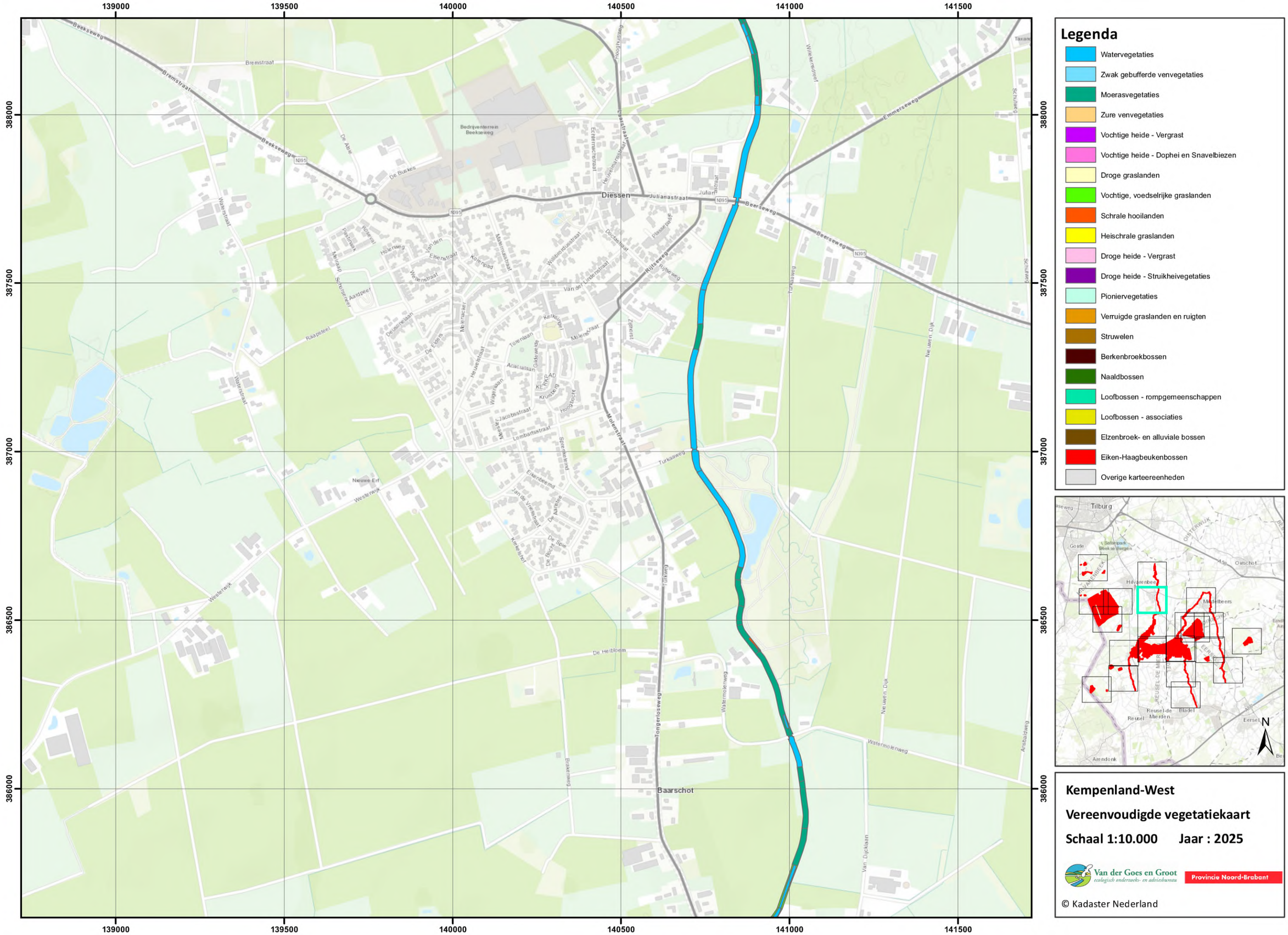

Kempenland-West

Vereenvoudigde vegetatiekaart

Schaal 1:10.000 **Jaar : 2025**

Van der Goes en Groot
ecologisch onderzoeks- en adviesbureau

Provincie Noord-Brabant

© Kadaster Nederland

139000 139500 140000 140500 141000 141500

390500 390000 389500 389000 388500

Legenda

- Watervegetaties
- Zwak gebufferde venvegetaties
- Moerasvegetaties
- Zure venvegetaties
- Vochtige heide - Vergrast
- Vochtige heide - Dophei en Snavelbiezen
- Droge graslanden
- Vochtige, voedselrijke graslanden
- Schrale hooilanden
- Heischrale graslanden
- Droge heide - Vergrast
- Droge heide - Struikheivegetaties
- Pioniervegetaties
- Verruigde graslanden en ruigten
- Struwelen
- Berkenbroekbossen
- Naaldbossen
- Loofbossen - rompgemeenschappen
- Loofbossen - associaties
- Elzenbroek- en alluviale bossen
- Eiken-Haagbeukenbossen
- Overige karteereenheden

Kempenland-West

Vereenvoudigde vegetatiekaart

Schaal 1:10.000 Jaar : 2025

Van der Goes en Groot
ecologisch onderzoeks- en adviesbureau

Provincie Noord-Brabant

© Kadaster Nederland

142500 143000 143500 144000 144500 145000

378000 377500 377000 376500 376000

Legenda

- Watervegetaties
- Zwak gebufferde venvegetaties
- Moerasvegetaties
- Zure venvegetaties
- Vochtige heide - Vergrast
- Vochtige heide - Dophei en Snavelbiezen
- Droge graslanden
- Vochtige, voedselrijke graslanden
- Schrale hooilanden
- Heischrale graslanden
- Droge heide - Vergrast
- Droge heide - Struikheivegetaties
- Pioniervegetaties
- Verruigde graslanden en ruigten
- Struwelen
- Berkenbroekbossen
- Naaldbossen
- Loofbossen - rompgemeenschappen
- Loofbossen - associaties
- Elzenbroek- en alluviale bossen
- Eiken-Haagbeukenbossen
- Overige karteereenheden

Kempenland-West

Vereenvoudigde vegetatiekaart

Schaal 1:10.000 Jaar : 2025

Van der Goes en Groot
ecologisch onderzoeks- en adviesbureau

Provincie Noord-Brabant

© Kadaster Nederland

142000 142500 143000 143500 144000 144500

380500 380000 379500 379000 378500 378000

Netersel

Legenda

- Watervegetaties
- Zwak gebufferde venvegetaties
- Moerasvegetaties
- Zure venvegetaties
- Vochtige heide - Vergrast
- Vochtige heide - Dophei en Snavelbiezen
- Droge graslanden
- Vochtige, voedselrijke graslanden
- Schrale hooilanden
- Heischrale graslanden
- Droge heide - Vergrast
- Droge heide - Struikheivegetaties
- Pioniervegetaties
- Verruigde graslanden en ruigten
- Struwelen
- Berkenbroekbossen
- Naaldbossen
- Loofbossen - rompgemeenschappen
- Loofbossen - associaties
- Elzenbroek- en alluviale bossen
- Eiken-Haagbeukenbossen
- Overige karteereenheden

Kempenland-West

Vereenvoudigde vegetatiekaart

Schaal 1:10.000 Jaar : 2025

Van der Goes en Groot
ecologisch onderzoeks- en adviesbureau

Provincie Noord-Brabant

© Kadaster Nederland

142000 142500 143000 143500 144000 144500

383000 382500 382000 381500 381000

Legenda

- Watervegetaties
- Zwak gebufferde venvegetaties
- Moerasvegetaties
- Zure venvegetaties
- Vochtige heide - Vergrast
- Vochtige heide - Dophei en Snavelbiezen
- Droge graslanden
- Vochtige, voedselrijke graslanden
- Schrale hooilanden
- Heischrale graslanden
- Droge heide - Vergrast
- Droge heide - Struikheivegetaties
- Pioniervegetaties
- Verruigde graslanden en ruigten
- Struwelen
- Berkenbroekbossen
- Naaldbossen
- Loofbossen - rompgemeenschappen
- Loofbossen - associaties
- Elzenbroek- en alluviale bossen
- Eiken-Haagbeukenbossen
- Overige karteereenheden

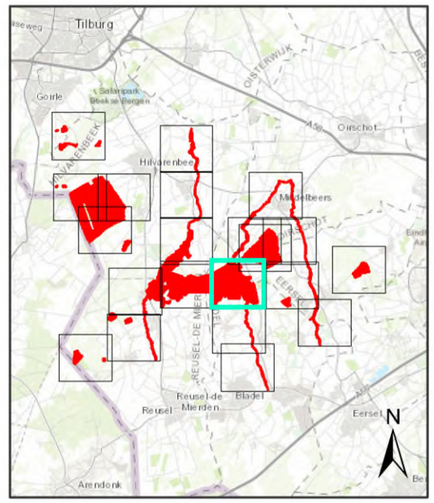

Kempenland-West

Vereenvoudigde vegetatiekaart

Schaal 1:10.000 Jaar : 2025

Van der Goes en Groot ecologisch onderzoeks- en adviesbureau

Provincie Noord-Brabant

© Kadaster Nederland

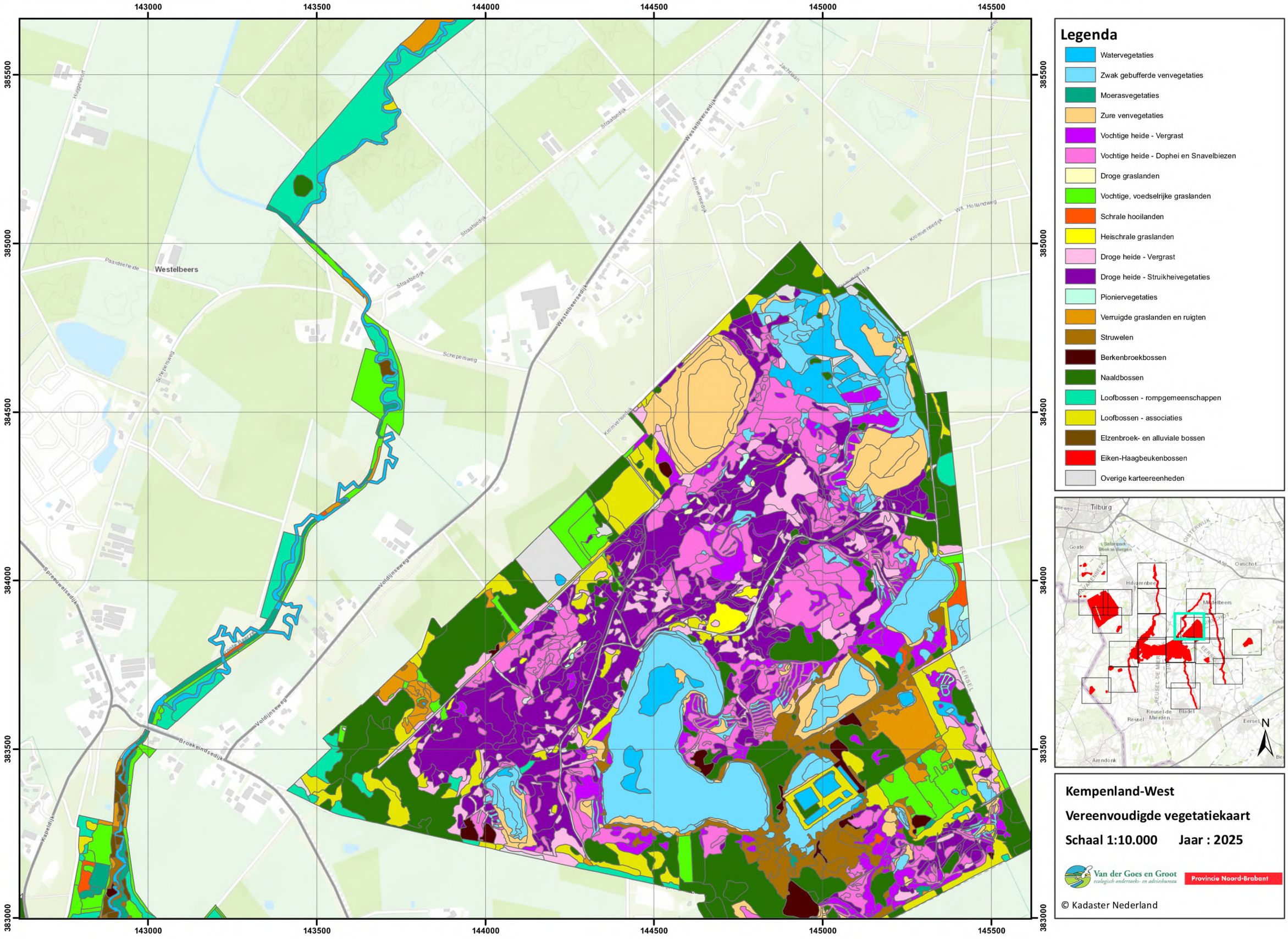
143000
143500
144000
144500
145000
145500
385500
385000
384500
384000
383500
383000
Westelbeers
Paardseheide
Schepersweg
Straatsedijk
Westelbeersedijk
Kromvensedijk
Wit Hollandweg
Voldijnseweg
Spreeuwelsedijk
Broekeindsedijk
Kapeldijk
EERSEL
Legenda
Watervegetaties
Zwak gebufferde venvegetaties
Moerasvegetaties
Zure venvegetaties
Vochtige heide - Vergrast
Vochtige heide - Dophei en Snavelbiezen
Droge graslanden
Vochtige, voedselrijke graslanden
Schrale hooilanden
Heischrale graslanden
Droge heide - Vergrast
Droge heide - Struikheivegetaties
Pioniervegetaties
Verruigde graslanden en ruigten
Struwelen
Berkenbroekbossen
Naaldbossen
Loofbossen - rompgemeenschappen
Loofbossen - associaties
Elzenbroek- en alluviale bossen
Eiken-Haagbeukenbossen
Overige karteereenheden
Tilburg
Oirschot
Hilvarenbeek
Middelbeers
Reusel
Reusel-de Mierden
Bladel
Eersel
Arendonk
N
Kempenland-West
Vereenvoudigde vegetatiekaart
Schaal 1:10.000 Jaar : 2025
Van der Goes en Groot
ecologisch onderzoeks- en adviesbureau
Provincie Noord-Brabant
© Kadaster Nederland

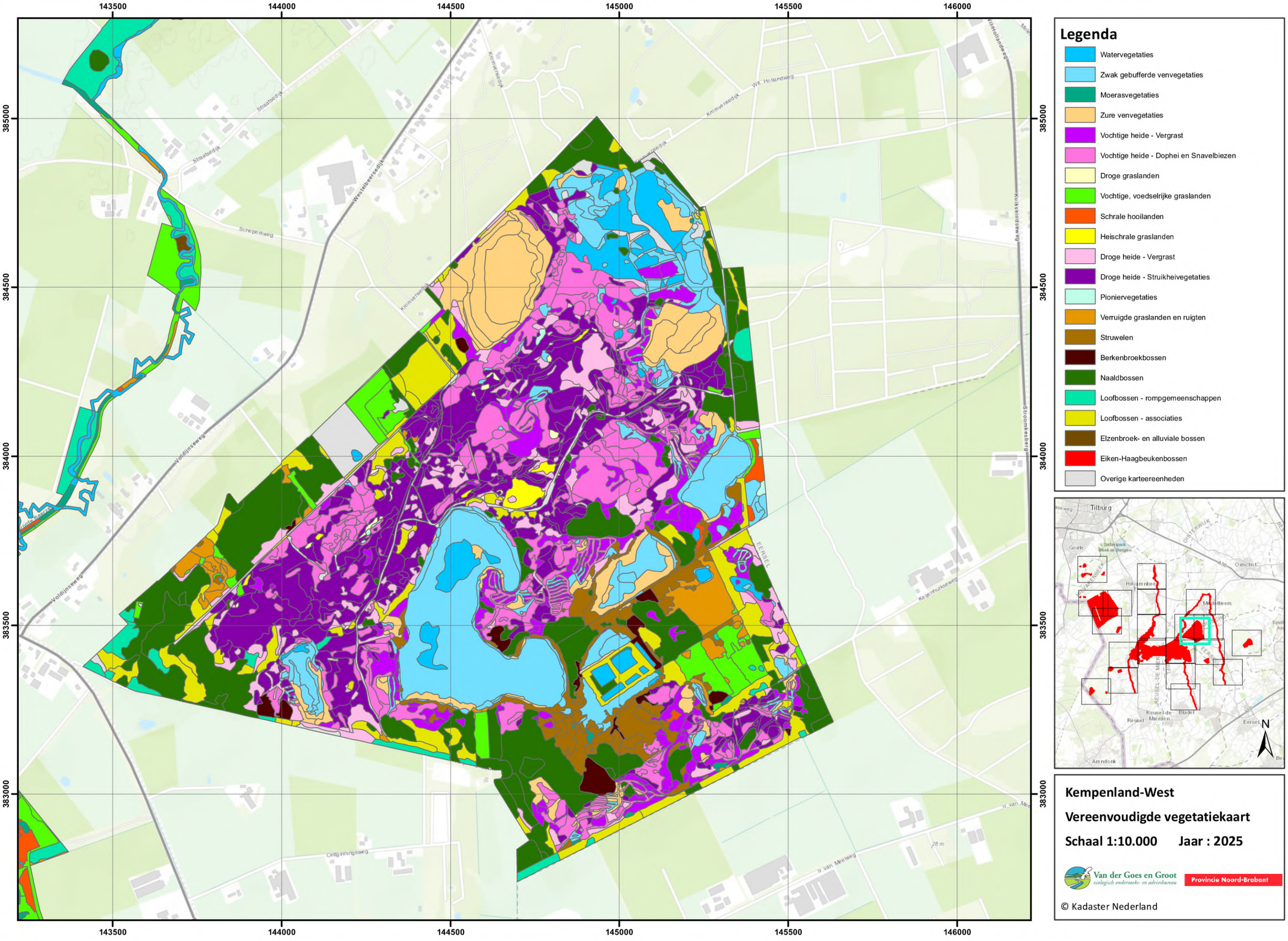
143500
144000
144500
145000
145500
146000
385000
384500
384000
383500
383000
Legenda
Watervegetaties
Zwak gebufferde venvegetaties
Moerasvegetaties
Zure venvegetaties
Vochtige heide - Vergrast
Vochtige heide - Dophei en Snavelbiezen
Droge graslanden
Vochtige, voedselrijke graslanden
Schrale hooilanden
Heischrale graslanden
Droge heide - Vergrast
Droge heide - Struikheivegetaties
Pioniervegetaties
Verruigde graslanden en ruigten
Struwelen
Berkenbroekbossen
Naaldbossen
Loofbossen - rompgemeenschappen
Loofbossen - associaties
Elzenbroek- en alluviale bossen
Eiken-Haagbeukenbossen
Overige karteereenheden
Tilburg
Oirschot
Hilvarenbeek
Middelbeers
Reusel
Reusel-de Mierden
Bladel
Eersel
Arendonk
N
Kempenland-West
Vereenvoudigde vegetatiekaart
Schaal 1:10.000 Jaar : 2025
Van der Goes en Groot
ecologisch onderzoeks- en adviesbureau
Provincie Noord-Brabant
© Kadaster Nederland

144000 144500 145000 145500 146000 146500

388000 387500 387000 386500 386000

Legenda

- Watervegetaties
- Zwak gebufferde venvegetaties
- Moerasvegetaties
- Zure venvegetaties
- Vochtige heide - Vergrast
- Vochtige heide - Dophei en Snavelbiezen
- Droge graslanden
- Vochtige, voedselrijke graslanden
- Schrale hooilanden
- Heischrale graslanden
- Droge heide - Vergrast
- Droge heide - Struikheivegetaties
- Pioniervegetaties
- Verruigde graslanden en ruigten
- Struwelen
- Berkenbroekbossen
- Naaldbossen
- Loofbossen - rompgemeenschappen
- Loofbossen - associaties
- Elzenbroek- en alluviale bossen
- Eiken-Haagbeukenbossen
- Overige karteereenheden

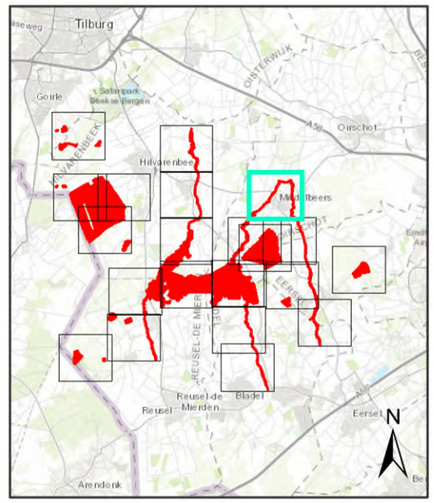

Kempenland-West

Vereenvoudigde vegetatiekaart

Schaal 1:10.000 Jaar : 2025

Van der Goes en Groot
ecologisch onderzoeks- en adviesbureau

Provincie Noord-Brabant

© Kadaster Nederland

145000 145500 146000 146500 147000 147500

385500 385000 384500 384000 383500 383000

Legenda

- Watervegetaties
- Zwak gebufferde venvegetaties
- Moerasvegetaties
- Zure venvegetaties
- Vochtige heide - Vergrast
- Vochtige heide - Dophei en Snavelbiezen
- Droge graslanden
- Vochtige, voedselrijke graslanden
- Schrale hooilanden
- Heischrale graslanden
- Droge heide - Vergrast
- Droge heide - Struikheivegetaties
- Pioniervegetaties
- Verruigde graslanden en ruigten
- Struwelen
- Berkenbroekbossen
- Naaldbossen
- Loofbossen - rompgemeenschappen
- Loofbossen - associaties
- Elzenbroek- en alluviale bossen
- Eiken-Haagbeukenbossen
- Overige karteereenheden

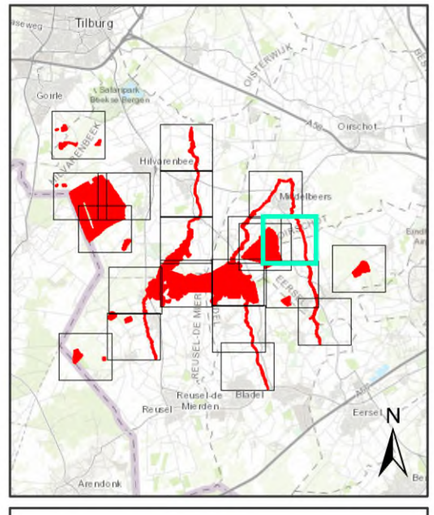

Kempenland-West

Vereenvoudigde vegetatiekaart

Schaal 1:10.000 Jaar : 2025

Van der Goes en Groot
ecologisch onderzoeks- en adviesbureau

Provincie Noord-Brabant

© Kadaster Nederland

145000 145500 146000 146500 147000 147500

383000 382500 382000 381500 381000 380500

Legenda

- Watervegetaties
- Zwak gebufferde venvegetaties
- Moerasvegetaties
- Zure venvegetaties
- Vochtige heide - Vergrast
- Vochtige heide - Dophei en Snavelbiezen
- Droge graslanden
- Vochtige, voedselrijke graslanden
- Schrale hooilanden
- Heischrale graslanden
- Droge heide - Vergrast
- Droge heide - Struikheivegetaties
- Pioniervegetaties
- Verruigde graslanden en ruigten
- Struwelen
- Berkenbroekbossen
- Naaldbossen
- Loofbossen - rompgemeenschappen
- Loofbossen - associaties
- Elzenbroek- en alluviale bossen
- Eiken-Haagbeukenbossen
- Overige karteereenheden

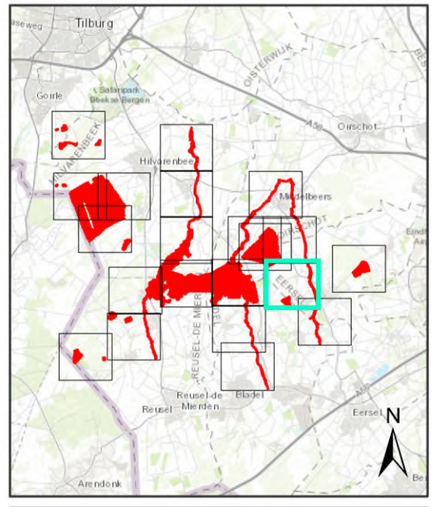

Kempenland-West

Vereenvoudigde vegetatiekaart

Schaal 1:10.000 Jaar : 2025

Van der Goes en Groot
ecologisch onderzoeks- en adviesbureau

Provincie Noord-Brabant

© Kadaster Nederland

147000 147500 148000 148500 149000 149500

381000 380500 380000 379500 379000 378500

Legenda

- Watervegetaties
- Zwak gebufferde venvegetaties
- Moerasvegetaties
- Zure venvegetaties
- Vochtige heide - Vergrast
- Vochtige heide - Dophei en Snavelbiezen
- Droge graslanden
- Vochtige, voedselrijke graslanden
- Schrale hooilanden
- Heischrale graslanden
- Droge heide - Vergrast
- Droge heide - Struikheivegetaties
- Pioniervegetaties
- Verruigde graslanden en ruigten
- Struwelen
- Berkenbroekbossen
- Naaldbossen
- Loofbossen - rompgemeenschappen
- Loofbossen - associaties
- Elzenbroek- en alluviale bossen
- Eiken-Haagbeukenbossen
- Overige karteereenheden

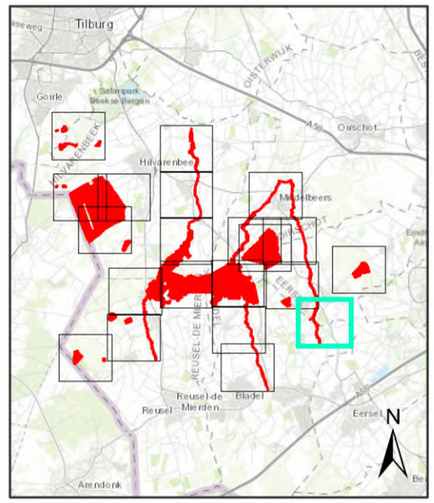

Kempenland-West

Vereenvoudigde vegetatiekaart

Schaal 1:10.000 Jaar : 2025

Van der Goes en Groot
ecologisch onderzoeks- en adviesbureau

Provincie Noord-Brabant

© Kadaster Nederland

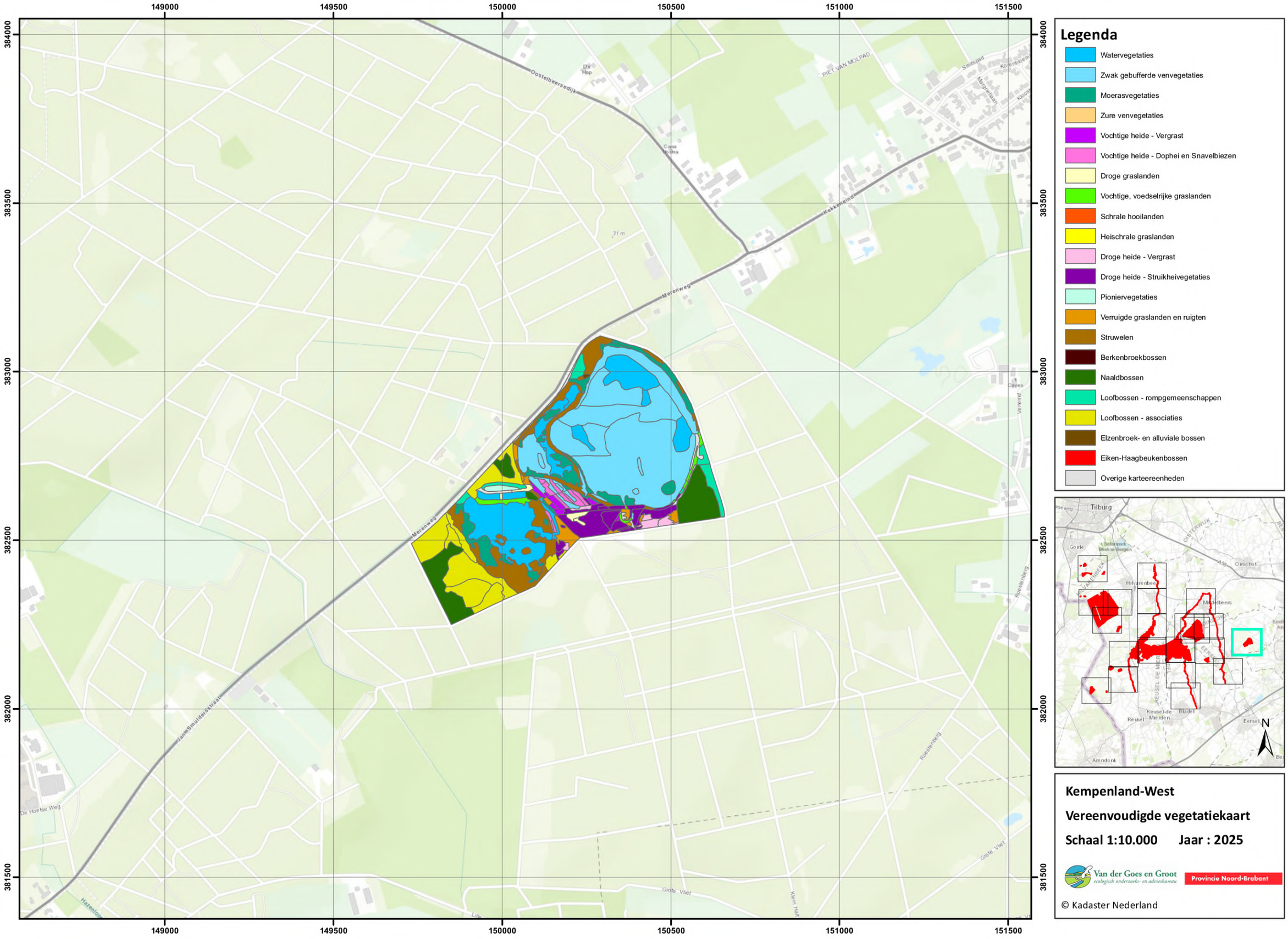
149000
149500
150000
150500
151000
151500
384000
383500
383000
382500
382000
381500
Oostelbeersedijk
Merenweg
Kekkeneind
Jan Smuldersstraat
Roestenberg
Grote Vliet
Legenda
Watervegetaties
Zwak gebufferde venvegetaties
Moerasvegetaties
Zure venvegetaties
Vochtige heide - Vergrast
Vochtige heide - Dophei en Snavelbiezen
Droge graslanden
Vochtige, voedselrijke graslanden
Schrale hooilanden
Heischrale graslanden
Droge heide - Vergrast
Droge heide - Struikheivegetaties
Pioniervegetaties
Verruigde graslanden en ruigten
Struwelen
Berkenbroekbossen
Naaldbossen
Loofbossen - rompgemeenschappen
Loofbossen - associaties
Elzenbroek- en alluviale bossen
Eiken-Haagbeukenbossen
Overige karteereenheden
Tilburg
Oirschot
Hilvarenbeek
Middelbeers
Reusel
Bladel
Eersel
Arendonk
N
Kempenland-West
Vereenvoudigde vegetatiekaart
Schaal 1:10.000 Jaar : 2025
Van der Goes en Groot
ecologisch onderzoeks- en adviesbureau
Provincie Noord-Brabant
© Kadaster Nederland