Docnr4

**Beschikking van Gedeputeerde Staten van Noord-Brabant**

odbn
Omgevingsdienst Brabant Noord

VERZONDEN 12 SEP. 2018

op de op 9 februari 2018 door ons ontvangen aanvraag voor een vergunning ingevolge artikel 2.7, tweede lid, van de Wet natuurbescherming van SHELL Nederland Chemie BV voor het uitbreiden/wijzigen van een industrieel bedrijf, gelegen aan de Chemieweg 25, 4782 SJ te Moerdijk, in de gemeente Moerdijk.

**INHOUDSOPGAVE**


**BESCHIKKING** ..... **3**
1 Onderwerp ..... 3
2 Beschikking ..... 3
1 Aanvraag ..... 4
2 Bevoegd gezag ..... 4
3 Uniforme openbare voorbereidingsprocedure ..... 4
4 Ontvankelijkheid ..... 4
5 Zienswijzen naar aanleiding van terinzagelegging van het ontwerpbesluit ..... 4
6 Instemming ..... 4
7 Overige regelgeving ..... 5

**1 Wettelijk kader – Wet natuurbescherming** ..... **6**

**2 Het voorgenomen project** ..... **8**

**3 Mogelijke effecten van het project** ..... **8**

**4 Stikstofdepositie** ..... **8**
4.1 Beoogde situatie in aanvraag ..... 8
4.2 Uitgangssituatie ..... 9
4.3 Effecten stikstofdepositie op beschermde natuurgebieden ..... 9
4.4 Overwegingen effecten op beschermde gebieden ..... 10
4.5 Conclusie ..... 11

**Kennisgeving Wet natuurbescherming** ..... **13**

**BESCHIKKING**

## 1 Onderwerp

Gedeputeerde Staten van Noord-Brabant hebben op 9 februari 2018 van SHELL Nederland Chemie BV een aanvraag ontvangen voor een vergunning ingevolge artikel 2.7, tweede lid, van de Wet natuurbescherming. De aanvraag betreft het uitbreiden/wijzigen van een industrieel bedrijf, gelegen aan de Chemieweg 25, 4782 SJ te Moerdijk, in de gemeente Moerdijk.

## 2 Beschikking

Gelet op de bepalingen van de Wet natuurbescherming besluiten wij:

I. aan SHELL Nederland Chemie BV, Chemieweg 25, 4782 SJ te Moerdijk, de op grond van artikel 2.7, tweede lid, van de Wet natuurbescherming vereiste vergunning te verlenen voor de uitbreiding/wijziging van een industrieel bedrijf, aan de Chemieweg 25, 4782 SJ te Moerdijk, in de gemeente Moerdijk, gelegen nabij de Natura 2000-gebieden, zoals opgenomen in bijlagen 1 en 2 bij deze vergunning;

II. dat de beschrijving van het project, in de aanvraag en de bijlagen 1 en 2 bij deze beschikking, voor zover deze betrekking heeft op de activiteit en emissiepunten, onderdeel uitmaakt van deze vergunning;

III. dat de omgevingsvergunning, onderdeel Natura 2000-gebieden, d.d. 1 juli 2014 (kenmerk: 00.058.768/13100488) geldt voor het daarin vergunde project totdat de uitbreiding/wijziging van het beoogde project in onderhavig besluit is gerealiseerd.

Bijlage 1: AERIUS Register: verschilberekening optie 1 (kenmerk: RoKugBesyuPp);
Bijlage 2: AERIUS-berekening optie 2 (kenmerk Rz1DuN6Ymrb7).

's-Hertogenbosch, 12 september 2018

Gedeputeerde Staten van Noord-Brabant
namens deze,

5.1.2.e

5.1.2.e 5.1.2.e

Directeur Omgevingsdienst Brabant Noord

## PROCEDURELE ASPECTEN

### 1 Aanvraag

Op 9 februari 2018 hebben wij van SHELL Nederland Chemie BV , Chemieweg 25, 4782 SJ te Moerdijk, een aanvraag voor een vergunning ingevolge artikel 2.7, tweede lid, van de Wet natuurbescherming (hierna: Wnb) ontvangen. De aanvraag is op 28 maart 2018 aangevuld. Een uitgebreide projectomschrijving is opgenomen in de aanvraag. De aanvraag is geregistreerd onder nummer Z/065349.

### 2 Bevoegd gezag

Omdat het project gerealiseerd wordt, onderscheidenlijk verricht wordt in de provincie Noord-Brabant, zijn wij op grond van artikel 1.3 van de Wnb bevoegd om op de aanvraag te beslissen. Bij ons besluit betrekken wij tevens de gevolgen voor Natura 2000-gebieden buiten onze provinciegrens en/of buiten Nederland.

### 3 Uniforme openbare voorbereidingsprocedure

Op 17 januari 2017 (dossier C2200217/4118896) hebben wij besloten de uniforme openbare voorbereidingsprocedure van afdeling 3.4 van de Algemene wet bestuursrecht van toepassing te verklaren op de voorbereiding van besluiten op aanvragen om een vergunning ingevolge artikel 2.7, tweede lid, van de Wnb (www.brabant.nl).

### 4 Ontvankelijkheid

Ten aanzien van de aspecten van de aanvraag waarvoor een vergunning ingevolge de Wnb is vereist, hebben wij beoordeeld of de aanvraag volledig is en voldoende gegevens bevat. Wij zijn van oordeel dat de aanvraag voldoende informatie bevat voor een goede beoordeling van die aspecten waarvoor een vergunning is vereist.

### 5 Zienswijzen naar aanleiding van terinzagelegging van het ontwerpbesluit

De kennisgeving over het ontwerpbesluit en bijbehorende stukken is gepubliceerd op de website www.brabant.nl onder 'bekendmakingen' op 19 juli 2018. Vervolgens heeft het ontwerpbesluit gedurende zes weken ter inzage gelegen bij de Omgevingsdienst Brabant Noord (ODBN), Victorialaan 1 b-g, 5213 JG 's-Hertogenbosch, namelijk van 19 juli 2018 tot en met 29 augustus 2018, en is een ieder in de gelegenheid gesteld zienswijzen naar voren te brengen. Van deze gelegenheid is geen gebruik gemaakt.

### 6 Instemming

Op grond van artikel 1.3, derde lid, van de Wnb hebben wij het college van Gedeputeerde Staten van de provincie Zuid-Holland verzocht om in te stemmen met het besluit. Binnen de gestelde termijn hebben wij geen reactie van het college ontvangen.

## 7 Overige regelgeving

Bij de beoordeling van onderhavige aanvraag zijn andere aspecten dan gerelateerd aan de Wnb en de daarbij behorende regelgeving niet betrokken. De Wnb en bijbehorende regelgeving zoals de Verordening natuurbescherming Noord-Brabant zijn gericht op de bescherming van natuur. Een toestemming op basis van andere wet- en regelgeving kan derhalve aan de orde zijn, onder andere voor ruimtelijke ordening of gezondheid.

## OVERWEGINGEN EN TOETSINGEN

### 1 Wettelijk kader – Wet natuurbescherming

Artikel 2.7 van de Wnb heeft betrekking op de vergunningplicht in verband met Natura 2000-gebieden (habitatrichtlijn- en vogelrichtlijngebieden). Op grond van artikel 2.7, tweede lid, van de Wnb is het verboden zonder vergunning van Gedeputeerde Staten projecten of andere handelingen uit te voeren die, gelet op de instandhoudingsdoelstellingen, de kwaliteit van de natuurlijke habitats en de habitats van soorten in een Natura 2000-gebied kunnen verslechteren of een significant verstorend effect kunnen hebben op de soorten waarvoor het gebied is aangewezen.

Uit jurisprudentie van de Afdeling bestuursrechtspraak van de Raad van State[1] blijkt dat een wijziging of uitbreiding van een veehouderij die stikstofdepositie tot gevolg heeft op voor stikstof gevoelige habitats en soorten binnen een Natura 2000-gebied vergunningplichtig is op grond van artikel 2.7, tweede lid, van de Wnb. Behoudens ongewijzigde voorzetting op basis van een verleende omgevingsvergunning voor een activiteit als bedoeld in artikel 2.1, eerste lid, onderdeel i, van de Wet algemene bepalingen omgevingsrecht, verleende Wet natuurbeschermingsvergunning, project waar op basis van artikel 2.9, vierde lid, van de Wnb, of artikel 2.12, eerste lid, van het Besluit natuurbescherming (hierna: Bnb), het artikel 2.7, tweede lid, van de Wnb niet van toepassing is dan wel er sprake is van bestaand gebruik als bedoeld in artikel 2.9, tweede lid, van de Wnb, is bij het oprichten, uitbreiden of wijzigen van het project of andere handelingen van voornoemde situaties een Wet natuurbeschermingsvergunning noodzakelijk.

Bij de beoordeling van de vergunningaanvraag wordt op grond van artikel 2.8, negende lid, van de Wnb rekening gehouden met de gevolgen die het aangevraagde project, gelet op de instandhoudingsdoelstellingen, kan hebben voor een Natura 2000-gebied.

In artikel 5.4 van de Wnb zijn gronden opgenomen op grond waarvan een vergunning kan worden ingetrokken of gewijzigd. De vergunning kan in elk geval worden ingetrokken indien blijkt dat de vergunninghouder zich niet houdt aan de vergunning.

*Programmatische aanpak stikstof*
Op 1 juli 2015 is de Programmatische aanpak stikstof (hierna: de PAS) opgenomen in de regelgeving en daarmee is de beoordeling van stikstof gewijzigd. In de Regeling natuurbescherming (hierna: Rnb) is ondermeer aangegeven welke activiteiten in de PAS zijn opgenomen als bestaande activiteit (artikel 2.4, vijfde lid, van de Rnb). Vanaf deze bestaande activiteit is bij verdere uitbreiding noodzakelijk dat vooraf wordt bezien of ontwikkelingsruimte kan worden toegedeeld.

Voor de vaststelling of een project of een andere handeling wat betreft stikstofdepositie een verslechterend of verstorend effect kan hebben wordt deze berekend met gebruikmaking van AERIUS Calculator (verder AERIUS) versie 2016L[2].

---

[1] O.a. uitspraak van 31 maart 2010, zaaknummer 200903784/1/R2 en uitspraak van 7 september 2011, zaaknummer 201003301/1/R2.

[2] Opgenomen in artikel 1.1 en 2.1 van de Regeling natuurbescherming

In de PAS is ruimte voor economische ontwikkelingen die stikstofdepositie veroorzaken op Natura 2000-gebieden. Deze depositieruimte is allereerst beschikbaar voor autonome ontwikkelingen. Daarnaast is er ruimte beschikbaar voor projecten en andere handelingen waarvan de veroorzaakte stikstofdepositie onder de grenswaarde blijft. Het overige gedeelte van de depositieruimte kan als de ontwikkelingsruimte worden toegedeeld aan (deels prioritaire) projecten en andere handelingen. Dit wordt in toedelingsbesluiten (besluiten als bedoeld in artikel 2.7, eerste lid, van het Besluit natuurbescherming) vastgelegd.
De ontwikkelingsruimte wordt bepaald ten opzichte van:

- de verleende Wet natuurbeschermingsvergunning of omgevingsvergunning inclusief verklaring van geen bedenkingen voor de Wnb voor het hoogst belaste of meest nabij gelegen Natura 2000-gebied;
- een project als bedoeld in artikel 2.12, eerste lid, van het Bnb waarvoor op basis van artikel 2.9, achtste lid, van de Wnb een melding is ingediend, dan wel;
- de hoogste feitelijke depositie binnen de periode van 1 januari 2012 tot en met 31 december 2014. Deze hoogste depositie moet passend zijn binnen de kaders van de op dat moment geldende toestemming maar mag niet meer zijn dan de op 1 januari 2015 geldende toestemming;
- als na de bovengenoemde verleende Wet natuurbeschermingsvergunning, omgevingsvergunning inclusief verklaring van geen bedenkingen, of project waarvoor een melding is ingediend, een of meer meldingen zijn gedaan die betrekking hebben op wijzigingen van het project waarop dat toestemmingsbesluit of de eerstgenoemde melding betrekking had, wordt de toename bepaald ten opzichte van het project zoals dat is gewijzigd overeenkomstig de laatste melding.

*Beleidsregel natuurbescherming Noord-Brabant*
Gedeputeerde Staten van Noord-Brabant hebben voor het toedelen van de vrij beschikbare ontwikkelingsruimte (segment 2) aan projecten en andere handelingen een beleidsregel vastgesteld. In de Beleidsregel natuurbescherming Noord-Brabant (hierna: Beleidsregel) wordt bepaald hoe Gedeputeerde Staten met haar bevoegdheid met betrekking tot het toedelen van ontwikkelingsruimte willen omgaan. Wanneer aan de Beleidsregel wordt voldaan, zullen Gedeputeerde Staten de beschikbare ontwikkelingsruimte toedelen.

*Referentiedatum*
Ten aanzien van andere effecten dan als gevolg van stikstofdepositie op Natura 2000-gebieden, buitenlandse Natura 2000-gebieden en Natura 2000-gebieden niet opgenomen in de PAS wordt op basis van de Beleidsregel de voor het betreffende Natura 2000-gebied geldende referentiedatum betrokken.

Uit jurisprudentie van de Afdeling bestuursrechtspraak van de Raad van State blijkt tevens dat bij de beoordeling van de aanvraag moet worden uitgegaan van de vergunde situatie met de laagste emissie in de periode vanaf de referentiedatum[3].

[3] Hierbij gelden later verleende vergunningen krachtens de Wabo, de Wet milieubeheer of Hinderwet of ingediende meldingen op basis van het Besluit melkrundveehouderij milieubeheer, het Besluit landbouw milieubeheer of het Activiteitenbesluit, voor zover hierin een lagere ammoniakemissie is vergund of gemeld, als uitgangssituatie.

## 2 Het voorgenomen project

De aanvraag heeft betrekking op een aantal procesverbeteringen door te voeren aan de kraakfornuizen van Moerdijk Lower Olefins. De veranderingen met betrekking tot de procesinstallatie zijn met name de aanpassingen aan de kraakfornuizen F17 en F18. De overige kraakfornuizen worden niet gewijzigd. De technische productiecapaciteit van de moderne energie-efficiënte kraakfornuizen F17 en F18 wordt vergroot. De totale technische capaciteit van de kraakinstallatie zal hierbij niet toenemen, omdat deze is begrensd door de technische capaciteit van de kraakgascompressor en deze wordt niet aangepast.

Bij vergroting van de capaciteit van de moderne kraakfornuizen F17 en F18 ontstaat flexibiliteit om de productie te verleggen van de 'oudere' minder energie-efficiënte fornuizen (F1 tot en met F16) naar de moderne fornuizen (F17 en F18). Het blijft mogelijk om tijdelijk of langere tijd geen gebruik te maken van de extra technische capaciteit van de kraakfornuizen F17 en F18, waardoor de emissies kunnen optreden zoals in de onderstaande tabel 3 opgenomen uitgangsituatie.

## 3 Mogelijke effecten van het project

Gezien het feit dat het Natura-2000 gebied 'Hollands Diep' direct gelegen is aan het bedrijf, zijn op dit gebied mogelijk effecten te verwachten van verstoring door geluid en licht, optische verstoring, verontreiniging en verdroging. In de aanvraag wordt ten aanzien van deze aspecten aangegeven dat deze niet wijzigen ten opzichte van de uitgangssituatie, zijnde de omgevingsvergunning, onderdeel Natura 2000-gebieden, d.d. 1 juli 2014.

Op de andere beschermde gebieden zijn alleen mogelijke negatieve effecten te verwachten van stikstofdepositie als gevolg van de uitstoot van stikstof. In voedselarme ecosystemen, zoals aanwezig in de nabij gelegen natuurgebieden, leidt een overmaat[4] aan stikstofdepositie tot een ongewenste toename aan voedingsstoffen en verzuring.

Wat betreft het Natura 2000-gebied 'Hollands Diep' zijn gevolgen wat betreft stikstofdepositie op voorhand uit te sluiten.

## 4 Stikstofdepositie

### 4.1 Beoogde situatie in aanvraag

Er wordt vergunning gevraagd voor twee situaties (of/of-vergunning). De twee beoogde situaties, waarop de aanvraag toe ziet, zijn weergegeven in onderstaande tabel 1 en 2. De aangevraagde situatie zoals weergegeven in tabel 1 (optie 1), betreft de ten opzichte van de reeds vergunde situatie gewijzigde situatie. In deze vergunning wordt voor de verdere beoordeling uitgegaan van deze situatie. De aangevraagde situatie zoals weergeven in tabel 2 (optie 2), betreft de in paragraaf 4.2 benoemde uitgangssituatie. Een uitgebreide projectomschrijving is opgenomen in de aanvraag.

[4] Alterra-rapport nr. 2397 (Wageningen, 2012) geeft een overzicht van kritische depositiewaarden voor stikstof, toegepast op de habitattypen en habitats van soorten binnen Natura 2000-gebieden.

*Tabel 1. Aangevraagde situatie 1*

| Bron | Kg $NO_x$/jr | kg $NH_3$/jr |
|---|---|---|
| Stationaire bronnen | 1.671.200,00 | 20.387,00 |
| Treinverkeer | 2.486,00 | - |
| Wegverkeer | 1.943,27 | 110,80 |
| Scheepvaartverkeer | 15.266,92 | - |
| Mobiele bronnen | 18.530,00 | - |
| **Totaal** | **1.709.426,19** | **20.497,80** |

*Tabel 2. Aangevraagde situatie 2*

| Bron | Kg $NO_x$/jr | kg $NH_3$/jr |
|---|---|---|
| Stationaire bronnen | 1.685.200,00 | 19.900,00 |
| Treinverkeer | 2.486,00 | - |
| Wegverkeer | 1.943,27 | 110,80 |
| Scheepvaartverkeer | 15.266,92 | - |
| Mobiele bronnen | 18.530,00 | - |
| **Totaal** | **1.723.426,19** | **20.010,80** |

## 4.2 Uitgangssituatie

Voor de uitgangssituatie wordt uitgegaan van de omgevingsvergunning, onderdeel Natura 2000-gebieden, d.d. 1 juli 2014, voorzien van kenmerk 00.058.768/13100488. Dit betreft de vergunning verleend voor het hoogst belaste Natura 2000-gebied 'Biesbosch'. De uitgangssituatie komt overeen met de in tabel 2 opgenomen 'aangevraagde situatie 2'.

*Tabel 3. Uitgangssituatie*

| Beschermd natuurgebied[5] | Datum hoogste depositie uitgangssituatie | kg $NO_x$ per jaar totaal | kg $NH_3$ per jaar totaal |
|---|---|---|---|
| 'Biesbosch' | 1 juli 2014 | 1.723.426,19 | 20.010,80 |

## 4.3 Effecten stikstofdepositie op beschermde natuurgebieden

Uit de tabellen 1 en 3 blijkt dat er in de 'aangevraagde situatie 1' sprake is van een toename van ammoniakemissie en een afname van emissie van stikstofoxiden ten opzichte van de uitgangssituatie.

Om een goed beeld te krijgen van de stikstofdepositie op de beschermde gebieden is de depositie berekend op verschillende punten. De berekeningen zijn uitgevoerd met het rekenmodel AERIUS. Uit de berekeningen van het projecteffect blijkt dat er op het Natura 2000-gebied 'Biesbosch' sprake is van een stikstofdepositie boven de grenswaarde op 28 maart 2018. De grenswaarde is bepaald op het moment van het ontvankelijk zijn van de aanvraag. Daarnaast zijn alle Natura 2000-gebieden die in bijlage 1 zijn opgenomen en waarop een effect is van stikstofdepositie boven de drempelwaarde bij de beoordeling van de aanvraag betrokken.

[5] Dit zijn de gebieden waarvan op het moment van ontvankelijk zijn van de aanvraag de grenswaarde wordt overschreden. Voor de overige gebieden zie bijlage(n) bij het besluit.

De verschilberekening is in AERIUS Register geplaatst. Er zijn berekeningen uitgevoerd van de stikstofdepositie in de aangevraagde situatie en de stikstofdepositie van de uitgangssituatie. Uit de berekeningen blijkt dat er in de aangevraagde situatie sprake is van een afname dan wel zeer geringe toename van stikstofdepositie ten opzichte van de uitgangssituatie. Dit is inzichtelijk gemaakt in de aanvraag.

In onderstaande tabel zijn de maximale verschillen in depositiewaarden weergegeven.

*Tabel 3 Stikstofdepositieberekeningen (mol N/ha/jr)*

| Beschermd natuurgebied | Stikstofdepositie uitgangssituatie | Stikstofdepositie aangevraagd | Hoogste projectverschil |
|---|---|---|---|
| 'Biesbosch' | 11,00 | 11,03 | + 0,02 |

De aangevraagde situatie heeft een bijdrage op het Natura 2000-gebied 'Hollands Diep' die niet in het programma is opgenomen. De passende beoordeling van de PAS geldt alleen voor gebieden die zijn opgenomen in het programma. Stikstofdepositie in dit gebied staat het behalen van de instandhoudingsdoelstellingen niet in de weg. Dit gebied maakt dan ook geen deel uit van het programma en er zijn geen herstelmaatregelen noodzakelijk in verband met stikstofbelasting.

### 4.4 Overwegingen effecten op beschermde gebieden

Op 14 april 2015 hebben wij ingestemd met het Programma aanpak stikstof 2015-2021. Dit programma is een instrument om Natura 2000-doelstellingen te realiseren en tegelijk ruimte te scheppen voor bestaande en nieuwe economische ontwikkelingen. Het programma is passend beoordeeld, waarbij getoetst is of de uitvoering van het programma een risico vormt voor de instandhoudingsdoelstellingen van individuele Natura 2000-gebieden, opgenomen binnen de PAS. De passende beoordeling bestaat uit een generiek deel (bronmaatregelen, monitoring, et cetera) en uit gebiedsanalyses die de ecologische onderbouwing vormen dat met het programma de stikstofgevoelige Natura 2000-doelstellingen (op termijn) gerealiseerd kunnen worden en er ontwikkelingsruimte beschikbaar kan worden gesteld voor economische ontwikkelingen.

In de gebiedsanalyse per Natura 2000-gebied is verzekerd dat door de uitvoering van een gebalanceerd en robuust pakket aan herstelmaatregelen, in de eerste programmaperiode geen verslechtering optreedt van alle voor stikstof gevoelige habitattypen en habitats van soorten. Bij deze beoordeling is uitgegaan van de achtergrondwaarde tot 2015. In deze achtergrondwaarde zijn alle voor de aanvang van het programma feitelijke emissies verdisconteerd, zoals blijkt uit de grootschalige concentratie en depositiekaarten Nederland (GCN en GDN). Deze emissies hebben al voor de aanvang van het programma plaatsgevonden en hebben als uitgangspunt gediend voor de passende beoordeling. Voor de depositie als gevolg van deze emissies is derhalve geen ontwikkelingsruimte nodig.

De aangevraagde activiteit veroorzaakt stikstofdepositie op Natura 2000-gebieden met habitattypen en soorten die negatief worden beïnvloed door een overmaat aan stikstofdepositie. Door de maatregelen in de PAS is het mogelijk om voor deze activiteit een vergunning te verlenen. Bij het verlenen van deze toestemming baseren wij ons op de passende beoordeling die voor de PAS is opgesteld. De conclusie van de passende beoordeling van het programma 2015-2021 is dat kan worden uitgesloten dat de natuurlijke kenmerken van de in het programma opgenomen Natura 2000-gebieden worden aangetast. Deze conclusie is kort samengevat gebaseerd op:

- het oordeel in de gebiedsanalyse voor elk Natura 2000-gebied opgenomen binnen de PAS dat er wetenschappelijk gezien geen twijfel is dat met het beschikbaar stellen van ontwikkelingsruimte en depositieruimte voor economische ontwikkelingen met de PAS de instandhoudingsdoelstellingen voor de voor stikstofgevoelige habitattypen en habitats van soorten op termijn worden gehaald en dat behoud is geborgd;
- een beoordeling van de ontwikkeling van de stikstofdepositie, waarbij sprake is van een vermindering van de depositie ten opzichte van de situatie zonder de PAS;
- de vaststelling dat de PAS voldoet aan de voorwaarden die verzekeren dat het behalen van de instandhoudingsdoelstellingen van de betrokken Natura 2000-gebieden niet in gevaar komt;
- de vaststelling dat de PAS, in het geval dat nieuwe inzichten of ontwikkelingen daartoe aanleiding geven op basis van adequate monitoring, tijdig kan worden bijgesteld.

Met onze instemming met het Programma aanpak stikstof 2015-2021 hebben wij ook ingestemd met bovenstaande conclusie van de passende beoordeling van dit programma.

De stikstofdepositie op het niet in het programma opgenomen Natura 2000-gebied 'Hollands Diep' leidt in dit gebied niet tot beperkingen voor het behoud of de ontwikkeling van een of meerdere doelstellingen. Effecten van stikstofdepositie op dit gebied zijn daarom uit te sluiten.

De omgevingsvergunning, onderdeel natuur, d.d. 1 juli 2014 (kenmerk: 00.058.768/13100488) geldt voor het daarin vergunde project totdat de uitbreiding/wijziging van het beoogde project in deze vergunning is gerealiseerd.

Uit de aanvraag blijkt dat er geen andere negatieve effecten te verwachten zijn die de natuurlijke kenmerken van de diverse beschermde gebieden kunnen aantasten.

### 4.5 Conclusie

Op grond van bovenstaande beoordeling concluderen wij dat, ook voor de overige effecten, de aangevraagde activiteit, gelet op de instandhoudingsdoelstellingen, niet kan leiden tot verslechtering van de kwaliteit van de natuurlijke habitats en de habitats van soorten in de Natura 2000-gebieden 'Hollands Diep' en 'Biesbosch' en geen significant verstorend effect kan hebben op de soorten waarvoor de gebieden zijn aangewezen.
Wij verlenen de gevraagde vergunning ingevolge artikel 2.7, tweede lid, van de Wnb .

# AERIUS CALCULATOR

*Dit document bevat resultaten van een stikstofdepositieberekening met AERIUS Calculator. U dient dit document te gebruiken ter onderbouwing van een vergunningaanvraag in het kader van de Wet natuurbescherming.*

*De resultaten geven de stikstofeffecten van deze activiteit weer voor Natura 2000-gebieden. AERIUS Calculator maakt enkel voor de PAS-gebieden inzichtelijk welke stikstofgevoelige habitattypen er voor komen en op welke hiervan een effect is. Op basis hiervan is aangegeven voor hoeveel hectares ontwikkelingsruimte benodigd is.*

*De berekening op basis van stikstofemissies gaat uit van de componenten ammoniak ($NH_3$) en stikstofoxide ($NO_x$), of één van beide. Hiermee is de depositie van de activiteit berekend en uitgewerkt.*

*Wilt u verder rekenen of gegevens wijzigen? Importeer de pdf dan in de Calculator.*

Berekening Wnb2014

- Kenmerken
- Samenvatting emissies
- Depositieresultaten
- Gedetailleerde emissiegegevens

Verdere toelichting over deze PDF kunt u vinden in een bijbehorende leeswijzer. Deze leeswijzer en overige documentatie is te raadplegen via: www.aerius.nl en pas.natura2000.nl.

# AERIUS CALCULATOR

## Contact

| Rechtspersoon | Inrichtingslocatie |
|---|---|
| Shell Nederland Chemie Moerdijk | Chemieweg 25, 4782SJ Moerdijk |

## Activiteit

| Omschrijving | AERIUS kenmerk |
|---|---|
| Bestaande situatie 2014 | Rz1DuN6Ymrb7 |

| Datum berekening | Rekenjaar | Rekeninstellingen |
|---|---|---|
| 10 juli 2018, 13:59 | 2018 | Berekend voor Wnb. |

## Totale emissie

| | Situatie 1 |
|---|---|
| NOx | 1.723,43 ton/j |
| NH3 | 20,01 ton/j |

## Resultaten

Hectare met hoogste bijdrage (mol/ha/j)

| Natuurgebied | Bijdrage |
|---|---|
| Biesbosch | 11,00 |

## Toelichting

Bestaande situatie zoals beschreven in Natuurtoetsing Shell Moerdijk 2014

## Locatie
Wnb2014

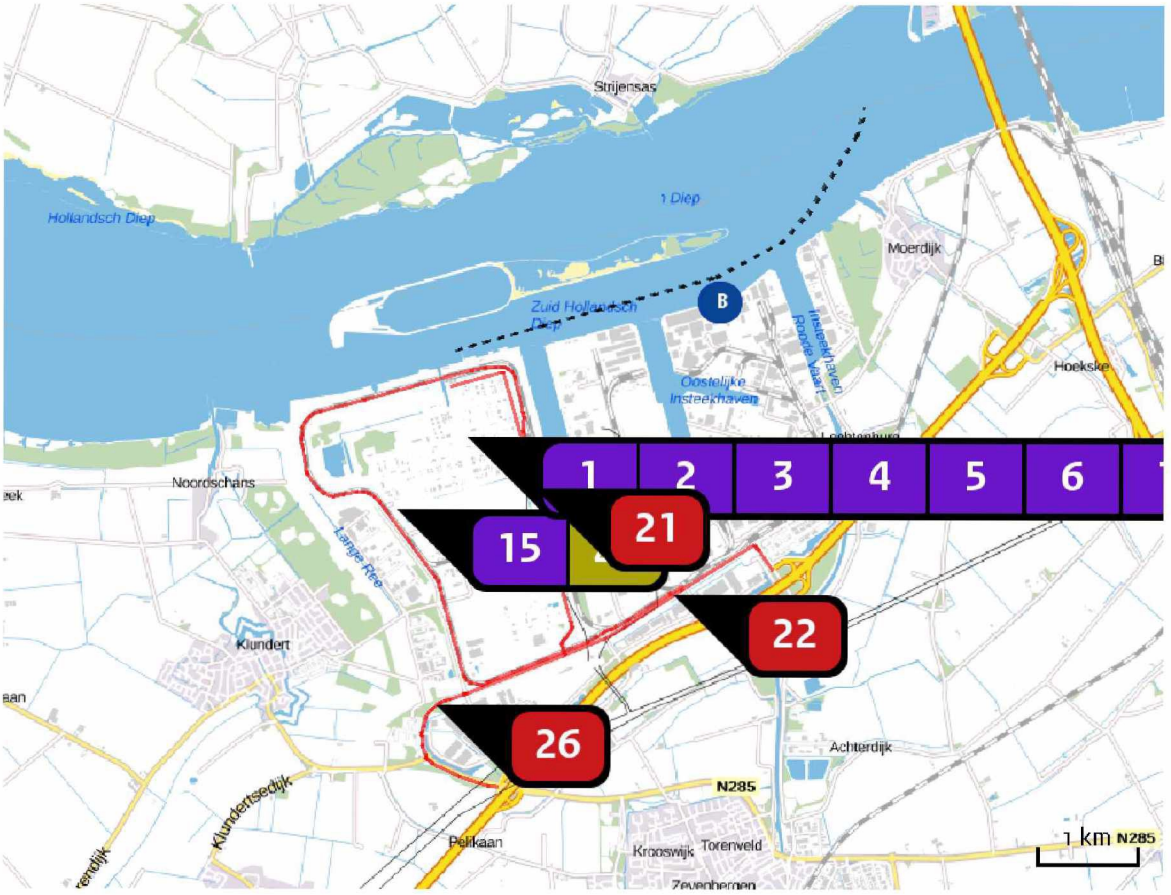


## Emissie
Wnb2014

| | Bron<br>Sector | Emissie NH3 | Emissie NOx |
|---|---|---|---|
| 1 | 37 MLO Kraakfornuizen<br>Industrie \| Chemische industrie | - | 711,00 ton/j |
| 2 | 7A MLO MLO-U<br>Industrie \| Chemische industrie | - | 612,00 ton/j |
| 3 | 59 MSPO F901/F1301<br>Industrie \| Chemische industrie | - | 105,50 ton/j |
| 4 | 90 MSPO2 F5301<br>Industrie \| Chemische industrie | - | 196,60 ton/j |
| 5 | 81 MSPO1 F2001<br>Industrie \| Chemische industrie | - | 24,10 ton/j |
| 6 | 83 MSPO1 F101<br>Industrie \| Chemische industrie | - | 8.800,00 kg/j |

| | Bron<br>Sector | Emissie NH3 | Emissie NOx |
|---|---|---|---|
| 7 | 42 MEOD F101<br>Industrie \| Chemische industrie | - | 200,00 kg/j |
| 8 | 41 MLO F520<br>Industrie \| Chemische industrie | - | 700,00 kg/j |
| 9 | 1 CMS OGK<br>Industrie \| Chemische industrie | - | 8.800,00 kg/j |
| 10 | 2 CMS MK<br>Industrie \| Chemische industrie | - | 200,00 kg/j |
| 11 | 4 CMS BS<br>Industrie \| Chemische industrie | - | 700,00 kg/j |
| 12 | 5 CMS BG<br>Industrie \| Chemische industrie | - | 600,00 kg/j |
| 13 | 6 CMS TC<br>Industrie \| Chemische industrie | - | 600,00 kg/j |
| 14 | 94 CMS WP<br>Industrie \| Chemische industrie | - | 9.200,00 kg/j |
| 15 | 95 CMS NCK<br>Industrie \| Chemische industrie | - | 3.500,00 kg/j |
| 16 | 71 MLO ARS<br>Industrie \| Chemische industrie | - | 1.000,00 kg/j |
| 17 | 74 MLO ARS<br>Industrie \| Chemische industrie | - | 500,00 kg/j |
| 18 | geen MFD Gasmotor<br>Industrie \| Chemische industrie | - | 600,00 kg/j |
| 19 | 70 MFD JZ<br>Industrie \| Chemische industrie | - | 600,00 kg/j |

| Bron<br>Sector | | Emissie NH3 | Emissie NOx |
|---|---|---|---|
| 20 | Treinverkeer<br>Railverkeer \| Spoorweg | - | 2.486,00 kg/j |
| 21 | Bron 23 Toegangsroute deel samen<br>Wegverkeer \| Buitenwegen | 63,07 kg/j | 1.106,14 kg/j |
| 22 | Bron 24 Toegangsroute deel west<br>Wegverkeer \| Buitenwegen | 22,59 kg/j | 396,22 kg/j |
| 23 | Mobiele bronnen<br>Mobiele werktuigen \| Bouw en Industrie | - | 18.530,00 kg/j |
| 24 | 37A MLO F17/F18<br>Industrie \| Chemische industrie | 8.800,00 kg/j | - |
| 25 | 37C MLO F21/F22<br>Industrie \| Chemische industrie | 9.900,00 kg/j | - |
| 26 | Bron 28 Toegangsroute deel oost<br>Wegverkeer \| Buitenwegen | 25,14 kg/j | 440,91 kg/j |
| 27 | Bron 29 Binnenvaart<br>Scheepvaart \| Binnenvaart: Aanlegplaats | - | 10.856,65 kg/j |
| 28 | Bron 30 Zeeschepen<br>Scheepvaart \| Zeescheepvaart: Aanlegplaats | - | 4.410,27 kg/j |
| 29 | Bron 29 MSPO1 NH3-wasser<br>Industrie \| Chemische industrie | 1.200,00 kg/j | - |

## Resultaten PAS-gebieden (mol/ha/j)

| Natuurgebied | Hoogste bijdrage * |
|---|---|
| Biesbosch | 11,00 |
| Langstraat | 3,14 |
| Krammer-Volkerak | 3,06 |
| Ulvenhoutse Bos | 2,96 |
| Loevestein, Pompveld & Kornsche Boezem | 2,74 |
| Lingegebied & Diefdijk-Zuid | 2,69 (2,48) |
| Loonse en Drunense Duinen & Leemkuilen | 2,37 |
| Uiterwaarden Lek | 2,02 (1,92) |
| Kolland & Overlangbroek | 1,87 |
| Vlijmens Ven, Moerputten & Bossche Broek | 1,87 |
| Zouweboezem | 1,82 |
| Regte Heide & Riels Laag | 1,73 |
| Rijntakken | 1,71 |
| Kampina & Oisterwijkse Vennen | 1,68 |
| Kempenland-West | 1,66 |
| Brabantse Wal | 1,64 |
| Oostelijke Vechtplassen | 1,58 |
| Veluwe | 1,54 |
| Naardermeer | 1,38 |
| Binnenveld | 1,28 |
| Nieuwkoopse Plassen & De Haeck | 1,17 |

| Natuurgebied | Hoogste bijdrage * |
|---|---|
| Landgoederen Brummen | 1,11 |
| Grevelingen | 1,11 (1,10) |
| Botshol | 1,10 |
| Sint Jansberg | 1,08 |
| Voornes Duin | 1,08 |
| Leenderbos, Groote Heide & De Plateaux | 1,07 |
| Solleveld & Kapittelduinen | 1,05 |
| Strabrechtse Heide & Beuven | 1,04 |
| Duinen Goeree & Kwade Hoek | 1,03 |
| Oosterschelde | 1,01 |
| Maasduinen | 1,00 |
| Zeldersche Driessen | 0,99 |
| Meijendel & Berkheide | 0,97 |
| Deurnsche Peel & Mariapeel | 0,94 |
| Boschhuizerbergen | 0,93 |
| De Bruuk | 0,92 |
| Sallandse Heuvelrug | 0,92 |
| Weerter- en Budelerbergen & Ringselven | 0,92 |
| Boetelerveld | 0,90 |
| Borkeld | 0,89 |
| Groote Peel | 0,88 |

| Natuurgebied | Hoogste bijdrage * |
|---|---|
| Vecht- en Beneden-Reggegebied | 0,87 |
| Kennemerland-Zuid | 0,87 |
| Kop van Schouwen | 0,86 |
| Wierdense Veld | 0,84 |
| De Wieden | 0,84 |
| Stelkampsveld | 0,82 |
| Leudal | 0,82 |
| Weerribben | 0,81 |
| Ilperveld, Varkensland, Oostzanerveld & Twiske | 0,80 (0,76) |
| Westerschelde & Saeftinghe | 0,78 (0,72) |
| Engbertsdijksvenen | 0,78 |
| Westduinpark & Wapendal | 0,77 |
| Oeffelter Meent | 0,76 |
| Manteling van Walcheren | 0,75 |
| Buurserzand & Haaksbergerveen | 0,75 |
| Bekendelle | 0,75 |
| Swalmdal | 0,75 |
| Holtingerveld | 0,74 |
| Korenburgerveen | 0,74 |
| Noordhollands Duinreservaat | 0,74 |
| Coepelduynen | 0,74 |

| Natuurgebied | Hoogste bijdrage * |
|---|---|
| Meinweg | 0,72 |
| Dwingelderveld | 0,72 |
| Sarsven en De Banen | 0,72 |
| Springendal & Dal van de Mosbeek | 0,71 |
| Witte Veen | 0,71 |
| Roerdal | 0,71 |
| Achter de Voort, Agelerbroek & Voltherbroek | 0,70 |
| Drents-Friese Wold & Leggelderveld | 0,70 |
| Polder Westzaan | 0,70 (0,68) |
| Lonnekermeer | 0,70 |
| Landgoederen Oldenzaal | 0,69 |
| Lemselermaten | 0,69 |
| Willinks Weust | 0,69 |
| Schoorlse Duinen | 0,68 |
| Rottige Meenthe & Brandemeer | 0,67 |
| Wormer- en Jisperveld & Kalverpolder | 0,65 |
| Aamsveen | 0,65 |
| Bergvennen & Brecklenkampse Veld | 0,65 |
| Dinkelland | 0,64 |
| Mantingerzand | 0,63 |
| Uiterwaarden Zwarte Water en Vecht | 0,63 |

| Natuurgebied | Hoogste bijdrage * |
|---|---|
| Bunder- en Elslooërbos | 0,62 |
| Mantingerbos | 0,62 |
| Geleenbeekdal | 0,62 |
| Wooldse Veen | 0,62 |
| Fochteloërveen | 0,61 |
| Olde Maten & Veerslootslanden | 0,61 |
| Geuldal | 0,60 |
| Brunssummerheide | 0,59 |
| Bargerveen | 0,59 |
| Norgerholt | 0,57 |
| Sint Pietersberg & Jekerdal | 0,57 |
| Savelsbos | 0,56 |
| Bemelerberg & Schiepersberg | 0,56 |
| Drentsche Aa-gebied | 0,55 |
| Witterveld | 0,55 |
| Zwanenwater & Pettemerduinen | 0,55 |
| Wijnjeterper Schar | 0,55 |
| Elperstroomgebied | 0,55 |
| Drouwenerzand | 0,54 |
| Eilandspolder | 0,54 |
| Alde Feanen | 0,54 (0,52) |

| Natuurgebied | Hoogste bijdrage * |
|---|---|
| Duinen en Lage Land Texel | 0,53 |
| Duinen Den Helder-Callantsoog | 0,52 |
| Bakkeveense Duinen | 0,51 |
| Noorbeemden & Hoogbos | 0,50 |
| Lieftinghsbroek | 0,49 |
| Kunderberg | 0,49 |
| Duinen Vlieland | 0,48 |
| Van Oordt's Mersken | 0,47 |
| Duinen Terschelling | 0,47 |
| Duinen Schiermonnikoog | 0,46 |
| Duinen Ameland | 0,46 |
| Waddenzee | 0,43 |
| Zwin & Kievittepolder | 0,42 (0,38) |

* Als de hoogste depositietoename plaatsvindt op een hexagoon waar géén sprake is van een (naderende) stikstofoverbelasting, dan is de hoogste toename op een hexagoon met wel een (naderende) stikstofoverbelasting tussen haakjes aangegeven.

Resultaten per habitattype (mol/ha/j)

## Biesbosch

| Habitattype | Hoogste bijdrage * |
|---|---|
| Lg08 Nat, matig voedselrijk grasland | 11,00 |
| Lg11 Kamgrasweide & Bloemrijk weidevogelgrasland van het rivieren- en zeekleigebied | 9,37 |
| H91E0B Vochtige alluviale bossen (essen-iepenbossen) | 4,52 (-) |
| H6510B Glanshaver- en vossenstaarthooilanden (grote vossenstaart) | 4,02 |
| H6510A Glanshaver- en vossenstaarthooilanden (glanshaver) | 3,81 |
| H6120 Stroomdalgraslanden | 3,26 (3,14) |

## Langstraat

| Habitattype | Hoogste bijdrage * |
|---|---|
| H7140A Overgangs- en trilvenen (trilvenen) | 3,14 |
| H6410 Blauwgraslanden | 3,13 |
| H3140hz Kranswierwateren, op hogere zandgronden | 3,13 |
| H7140B Overgangs- en trilvenen (veenmosrietlanden) | 3,06 |
| H3140lv Kranswierwateren, in laagveengebieden | 2,46 |
| ZGH7140A Overgangs- en trilvenen (trilvenen) | 2,40 |
| H7230 Kalkmoerassen | 2,23 |

## Krammer-Volkerak

| Habitattype | Hoogste bijdrage * |
|---|---|
| H2160 Duindoornstruwelen | 3,06 |
| H2190B Vochtige duinvalleien (kalkrijk) | 2,86 |
| H1330B Schorren en zilte graslanden (binnendijks) | 2,75 |
| H6510A Glanshaver- en vossenstaarthooilanden (glanshaver) | 1,53 (-) |
| H2170 Kruipwilgstruwelen | 1,40 (-) |
| H1310A Zilte pionierbegroeiingen (zeekraal) | 1,25 |

## Ulvenhoutse Bos

| Habitattype | Hoogste bijdrage * |
|---|---|
| H9160A Eiken-haagbeukenbossen (hogere zandgronden) | 2,96 |
| H91E0C Vochtige alluviale bossen (beekbegeleidende bossen) | 2,96 |
| H9120 Beuken-eikenbossen met hulst | 2,93 |

## Loevestein, Pompveld & Kornsche Boezem

| Habitattype | Hoogste bijdrage * |
|---|---|
| H6510A Glanshaver- en vossenstaarthooilanden (glanshaver) | 2,74 |
| Lg02 Geïsoleerde meander en petgat | 2,45 (2,18) |
| H3150baz Meren met krabbenscheer en fonteinkruiden, buiten afgesloten zeearmen | 2,13 (2,00) |
| ZGH3150baz Meren met krabbenscheer en fonteinkruiden, buiten afgesloten zeearmen | 2,12 (-) |
| H6120 Stroomdalgraslanden | 1,95 |

## Lingegebied & Diefdijk-Zuid

| Habitattype | Hoogste bijdrage * |
|---|---|
| H91E0B Vochtige alluviale bossen (essen-iepenbossen) | 2,69 (2,45) |
| H91E0C Vochtige alluviale bossen (beekbegeleidende bossen) | 2,48 |
| H9999:70 Habitattype onbekend/onzeker KDW op basis meest kritische aangewezen type (H7230) | 2,45 |
| H7230 Kalkmoerassen | 1,92 |

## Loonse en Drunense Duinen & Leemkuilen

| Habitattype | Hoogste bijdrage * |
|---|---|
| H9190 Oude eikenbossen | 2,37 |
| H2330 Zandverstuivingen | 2,37 |
| Lg03 Zwakgebufferde sloot | 2,36 |
| H3130 Zwakgebufferde vennen | 2,33 |
| H2310 Stuifzandheiden met struikhei | 2,29 |
| H91E0C Vochtige alluviale bossen (beekbegeleidende bossen) | 2,00 |
| H9160A Eiken-haagbeukenbossen (hogere zandgronden) | 1,99 |

## Uiterwaarden Lek

| Habitattype | Hoogste bijdrage * |
|---|---|
| Lg02 Geïsoleerde meander en petgat | 2,02 (-) |
| H6510A Glanshaver- en vossenstaarthooilanden (glanshaver) | 1,92 |
| H6120 Stroomdalgraslanden | 1,83 |

## Kolland & Overlangbroek

| Habitattype | Hoogste bijdrage * |
|---|---|
| H91E0C Vochtige alluviale bossen (beekbegeleidende bossen) | 1,87 |

## Vlijmens Ven, Moerputten & Bossche Broek

| Habitattype | Hoogste bijdrage * |
|---|---|
| Lg03 Zwakgebufferde sloot | 1,87 |
| ZGH3140hz Kranswierwateren, op hogere zandgronden | 1,76 |
| H3140hz Kranswierwateren, op hogere zandgronden | 1,76 |
| H6510A Glanshaver- en vossenstaarthooilanden (glanshaver) | 1,70 |
| H6410 Blauwgraslanden | 1,68 |
| Lg06 Dotterbloemgrasland van beekdalen | 1,63 |
| H7140A Overgangs- en trilvenen (trilvenen) | 1,23 |

## Zouweboezem

| Habitattype | Hoogste bijdrage * |
|---|---|
| H6410 Blauwgraslanden | 1,82 |
| H3150baz Meren met krabbenscheer en fonteinkruiden, buiten afgesloten zeearmen | 1,76 (-) |

## Regte Heide & Riels Laag

| Habitattype | Hoogste bijdrage * |
|---|---|
| H4030 Droge heiden | 1,73 |
| H91E0C Vochtige alluviale bossen (beekbegeleidende bossen) | 1,62 |
| H3130 Zwakgebufferde vennen | 1,60 |
| H3160 Zure vennen | 1,60 |
| H4010A Vochtige heiden (hogere zandgronden) | 1,57 |
| H7150 Pioniervegetaties met snavelbiezen | 1,53 |
| ZGH3130 Zwakgebufferde vennen | 1,39 |
| H2310 Stuifzandheiden met struikhei | 1,35 |

## Rijntakken

| Habitattype | Hoogste bijdrage * |
|---|---|
| ZGLg08 Nat, matig voedselrijk grasland | 1,71 |
| ZGLg02 Geïsoleerde meander en petgat | 1,71 (1,65) |
| ZGLg11 Kamgrasweide & Bloemrijk weidevogelgrasland van het rivieren- en zeekleigebied | 1,68 |
| ZGH3150baz Meren met krabbenscheer en fonteinkruiden, buiten afgesloten zeearmen | 1,65 (1,61) |
| Lg11 Kamgrasweide & Bloemrijk weidevogelgrasland van het rivieren- en zeekleigebied | 1,63 |
| H91Fo Droge hardhoutooibossen | 1,63 |
| Lg08 Nat, matig voedselrijk grasland | 1,61 |
| Lg02 Geïsoleerde meander en petgat | 1,61 |
| ZGLg07 Dotterbloemgrasland van veen en klei | 1,59 |
| Lg07 Dotterbloemgrasland van veen en klei | 1,47 |
| H6510A Glanshaver- en vossenstaarthooilanden (glanshaver) | 1,43 |
| ZGH91E0B Vochtige alluviale bossen (essen-iepenbossen) | 1,42 |
| H6120 Stroomdalgraslanden | 1,36 |
| ZGH6510A Glanshaver- en vossenstaarthooilanden (glanshaver) | 1,35 |
| H3150baz Meren met krabbenscheer en fonteinkruiden, buiten afgesloten zeearmen | 1,32 |
| H91E0B Vochtige alluviale bossen (essen-iepenbossen) | 1,15 (0,99) |
| H6430C Ruigten en zomen (droge bosranden) | 0,91 |
| ZGH91Fo Droge hardhoutooibossen | 0,79 (-) |
| H6510B Glanshaver- en vossenstaarthooilanden (grote vossenstaart) | 0,77 |

| Habitattype | Hoogste bijdrage * |
| --- | --- |
| ZGH6120 Stroomdalgraslanden | 0,77 |

## Kampina & Oisterwijkse Vennen

| Habitattype | Hoogste bijdrage * |
|---|---|
| H9190 Oude eikenbossen | 1,68 |
| Lg03 Zwakgebufferde sloot | 1,67 |
| ZGH3160 Zure vennen | 1,64 |
| H4010A Vochtige heiden (hogere zandgronden) | 1,61 |
| H4030 Droge heiden | 1,61 |
| H3160 Zure vennen | 1,57 |
| H3130 Zwakgebufferde vennen | 1,55 |
| H91E0C Vochtige alluviale bossen (beekbegeleidende bossen) | 1,55 |
| Lg04 Zuur ven | 1,53 |
| H7110B Actieve hoogvenen (heideveentjes) | 1,51 |
| H3110 Zeer zwakgebufferde vennen | 1,47 |
| L4030 Droge heiden | 1,46 |
| Lg09 Droog struisgrasland | 1,43 |
| H2310 Stuifzandheiden met struikhei | 1,42 |
| L4010A Vochtige heiden (hogere zandgronden) | 1,40 |
| H7150 Pioniervegetaties met snavelbiezen | 1,35 |
| H2330 Zandverstuivingen | 1,35 |
| H6410 Blauwgraslanden | 1,32 |
| H7210 Galigaanmoerassen | 1,20 |

## Kempenland-West

| Habitattype | Hoogste bijdrage * |
|---|---|
| Lg03 Zwakgebufferde sloot | 1,66 |
| L3130 Zwakgebufferde vennen | 1,64 |
| H4030 Droge heiden | 1,54 |
| H3130 Zwakgebufferde vennen | 1,53 |
| H91E0C Vochtige alluviale bossen (beekbegeleidende bossen) | 1,44 |
| H7150 Pioniervegetaties met snavelbiezen | 1,41 |
| H2310 Stuifzandheiden met struikhei | 1,40 |
| H4010A Vochtige heiden (hogere zandgronden) | 1,38 |
| ZGH91E0C Vochtige alluviale bossen (beekbegeleidende bossen) | 1,33 |
| H3160 Zure vennen | 1,32 |
| ZGH3130 Zwakgebufferde vennen | 1,20 |
| H6410 Blauwgraslanden | 1,14 |

## Brabantse Wal

| Habitattype | Hoogste bijdrage * |
|---|---|
| Lg13 Bos van arme zandgronden | 1,64 |
| Lg14 Eiken- en beukenbos van lemige zandgronden | 1,58 |
| Lg09 Droog struisgrasland | 1,53 |
| L4030 Droge heiden | 1,53 |
| Lg04 Zuur ven | 1,45 |
| H3160 Zure vennen | 1,19 |
| H9190 Oude eikenbossen | 1,18 |
| H2310 Stuifzandheiden met struikhei | 1,17 |
| ZGH9190 Oude eikenbossen | 1,17 |
| ZGH3160 Zure vennen | 1,14 |
| H3130 Zwakgebufferde vennen | 1,14 |
| H4010A Vochtige heiden (hogere zandgronden) | 1,14 |
| ZGH2310 Stuifzandheiden met struikhei | 1,12 |
| H2330 Zandverstuivingen | 1,12 |
| ZGH4010A Vochtige heiden (hogere zandgronden) | 1,12 |
| H4030 Droge heiden | 1,12 |
| ZGH3130 Zwakgebufferde vennen | 1,10 |
| ZGH4030 Droge heiden | 1,07 |

## Oostelijke Vechtplassen

| Habitattype | Hoogste bijdrage * |
|---|---|
| ZGH91Do Hoogveenbossen | 1,58 |
| Lgo5 Grote-zeggenmoeras | 1,58 |
| ZGH7140B Overgangs- en trilvenen (veenmosrietlanden) | 1,55 |
| H7140B Overgangs- en trilvenen (veenmosrietlanden) | 1,53 |
| ZGH3150baz Meren met krabbenscheer en fonteinkruiden, buiten afgesloten zeearmen | 1,52 |
| H91Do Hoogveenbossen | 1,52 |
| H3150baz Meren met krabbenscheer en fonteinkruiden, buiten afgesloten zeearmen | 1,50 |
| ZGH6410 Blauwgraslanden | 1,44 |
| H7210 Galigaanmoerassen | 1,39 |
| H3140lv Kranswierwateren, in laagveengebieden | 1,38 |
| H7140A Overgangs- en trilvenen (trilvenen) | 1,36 |
| ZGH3140lv Kranswierwateren, in laagveengebieden | 1,33 (1,32) |
| H4010B Vochtige heiden (laagveengebied) | 1,29 |
| H9999:95 Habitattype onbekend/onzeker KDW op basis meest kritische aangewezen type (H3140) | 1,29 |
| H6410 Blauwgraslanden | 1,26 |
| ZGH7140A Overgangs- en trilvenen (trilvenen) | 1,19 |

## Veluwe

| Habitattype | Hoogste bijdrage * |
|---|---|
| Lg13 Bos van arme zandgronden | 1,54 |
| Lg14 Eiken- en beukenbos van lemige zandgronden | 1,53 |
| H9120 Beuken-eikenbossen met hulst | 1,53 |
| L4030 Droge heiden | 1,52 |
| ZGLg13 Bos van arme zandgronden | 1,52 |
| ZGL4030 Droge heiden | 1,52 |
| H9190 Oude eikenbossen | 1,49 |
| H4030 Droge heiden | 1,48 |
| H2330 Zandverstuivingen | 1,47 |
| ZGLg01 Permanente bron & Langzaam stromende bovenloop | 1,47 |
| H2310 Stuifzandheiden met struikhei | 1,47 |
| Lg09 Droog struisgrasland | 1,45 |
| H5130 Jeneverbesstruwelen | 1,43 |
| ZGLg09 Droog struisgrasland | 1,43 |
| H6230vka Heischrale graslanden, vochtig kalkarm | 1,41 |
| ZGH2310 Stuifzandheiden met struikhei | 1,40 |
| ZGLg14 Eiken- en beukenbos van lemige zandgronden | 1,39 |
| H91E0C Vochtige alluviale bossen (beekbegeleidende bossen) | 1,37 |
| Lg01 Permanente bron & Langzaam stromende bovenloop | 1,36 |
| ZGH9190 Oude eikenbossen | 1,29 |

| Habitattype | Hoogste bijdrage * |
|---|---|
| H7150 Pioniervegetaties met snavelbiezen | 1,28 |
| H3160 Zure vennen | 1,26 |
| H7110B Actieve hoogvenen (heideveentjes) | 1,25 |
| H4010A Vochtige heiden (hogere zandgronden) | 1,23 |
| H3130 Zwakgebufferde vennen | 1,23 |
| ZGH4030 Droge heiden | 1,22 |
| ZGH4010A Vochtige heiden (hogere zandgronden) | 1,22 |
| H2320 Binnenlandse kraaiheibegroeiingen | 1,19 |
| ZGH9120 Beuken-eikenbossen met hulst | 1,13 |
| H7230 Kalkmoerassen | 1,02 |
| H7140A Overgangs- en trilvenen (trilvenen) | 0,81 |

## Naardermeer

| Habitattype | Hoogste bijdrage * |
|---|---|
| Lg05 Grote-zeggenmoeras | 1,38 |
| H91D0 Hoogveenbossen | 1,37 |
| H3150baz Meren met krabbenscheer en fonteinkruiden, buiten afgesloten zeearmen | 1,36 |
| H7140B Overgangs- en trilvenen (veenmosrietlanden) | 1,31 |
| H7140A Overgangs- en trilvenen (trilvenen) | 1,29 |
| H3140lv Kranswierwateren, in laagveengebieden | 1,24 |
| H9999:94 Habitattype onbekend/onzeker KDW op basis meest kritische aangewezen type (H3130;H3140) | 1,20 |
| ZGH7140B Overgangs- en trilvenen (veenmosrietlanden) | 1,15 |
| ZGH3150baz Meren met krabbenscheer en fonteinkruiden, buiten afgesloten zeearmen | 1,14 |
| H6410 Blauwgraslanden | 1,12 |
| H4010B Vochtige heiden (laagveengebied) | 1,04 |

## Binnenveld

| Habitattype | Hoogste bijdrage * |
|---|---|
| H7140B Overgangs- en trilvenen (veenmosrietlanden) | 1,28 |
| H7140A Overgangs- en trilvenen (trilvenen) | 1,23 |
| H6410 Blauwgraslanden | 1,18 |

## Nieuwkoopse Plassen & De Haeck

| Habitattype | Hoogste bijdrage * |
|---|---|
| H7140B Overgangs- en trilvenen (veenmosrietlanden) | 1,17 |
| H91D0 Hoogveenbossen | 1,17 |
| H3150baz Meren met krabbenscheer en fonteinkruiden, buiten afgesloten zeearmen | 1,17 |
| Lg02 Geïsoleerde meander en petgat | 1,13 |
| H3140lv Kranswierwateren, in laagveengebieden | 1,13 |
| Lg05 Grote-zeggenmoeras | 1,11 (1,06) |
| H4010B Vochtige heiden (laagveengebied) | 1,11 |
| H6410 Blauwgraslanden | 1,02 |
| H7140A Overgangs- en trilvenen (trilvenen) | 1,01 |
| H7210 Galigaanmoerassen | 0,97 |

## Landgoederen Brummen

| Habitattype | Hoogste bijdrage * |
|---|---|
| H91E0C Vochtige alluviale bossen (beekbegeleidende bossen) | 1,11 |
| H6410 Blauwgraslanden | 1,09 |
| H7150 Pioniervegetaties met snavelbiezen | 1,09 |
| H6230vka Heischrale graslanden, vochtig kalkarm | 1,08 |
| H9120 Beuken-eikenbossen met hulst | 1,07 |
| H3130 Zwakgebufferde vennen | 1,06 |
| H4010A Vochtige heiden (hogere zandgronden) | 0,95 |
| ZGH3130 Zwakgebufferde vennen | 0,84 |

## Grevelingen

| Habitattype | Hoogste bijdrage * |
|---|---|
| H2160 Duindoornstruwelen | 1,11 (1,10) |
| H2170 Kruipwilgstruwelen | 1,09 |
| H2190B Vochtige duinvalleien (kalkrijk) | 1,07 |
| H1310B Zilte pionierbegroeiingen (zeevetmuur) | 0,98 |
| H1330B Schorren en zilte graslanden (binnendijks) | 0,98 |
| H1310A Zilte pionierbegroeiingen (zeekraal) | 0,85 |

## Botshol

| Habitattype | Hoogste bijdrage * |
|---|---|
| H7140B Overgangs- en trilvenen (veenmosrietlanden) | 1,10 |
| H91D0 Hoogveenbossen | 1,10 |
| H7210 Galigaanmoerassen | 1,10 |
| H3140lv Kranswierwateren, in laagveengebieden | 1,09 |
| ZGH3140lv Kranswierwateren, in laagveengebieden | 1,08 |
| H3150baz Meren met krabbenscheer en fonteinkruiden, buiten afgesloten zeearmen | 0,94 |

## Sint Jansberg

| Habitattype | Hoogste bijdrage * |
|---|---|
| ZGH9120 Beuken-eikenbossen met hulst | 1,08 |
| H9120 Beuken-eikenbossen met hulst | 1,08 |
| H91E0C Vochtige alluviale bossen (beekbegeleidende bossen) | 1,06 |
| H7210 Galigaanmoerassen | 0,99 |
| Lg05 Grote-zeggenmoeras | 0,96 |

## Voornes Duin

| Habitattype | Hoogste bijdrage * |
|---|---|
| H2180B Duinbossen (vochtig) | 1,08 |
| H2180C Duinbossen (binnenduinrand) | 1,08 |
| Lg12 Zoom, mantel en droog struweel van de duinen | 1,08 |
| H2180Ao Duinbossen (droog), overig | 1,08 |
| H2160 Duindoornstruwelen | 1,08 |
| H2190B Vochtige duinvalleien (kalkrijk) | 1,07 |
| H2130A Grijze duinen (kalkrijk) | 1,06 |
| H2190Aom Vochtige duinvalleien (open water), oligo- tot mesotrofe vormen | 1,05 |
| H2190Ae Vochtige duinvalleien (open water), (matig) eutrofe vormen | 1,03 |
| H2120 Witte duinen | 0,99 |
| H2130C Grijze duinen (heischraal) | 0,95 |
| H2170 Kruipwilgstruwelen | 0,74 |

## Leenderbos, Groote Heide & De Plateaux

| Habitattype | Hoogste bijdrage * |
|---|---|
| H9190 Oude eikenbossen | 1,07 |
| H4010A Vochtige heiden (hogere zandgronden) | 1,06 |
| H91E0C Vochtige alluviale bossen (beekbegeleidende bossen) | 1,04 |
| H4030 Droge heiden | 1,03 |
| H2310 Stuifzandheiden met struikhei | 1,02 |
| H3160 Zure vennen | 1,01 |
| H7150 Pioniervegetaties met snavelbiezen | 1,01 |
| H91D0 Hoogveenbossen | >1,00 |
| H9999:136 Habitattype onbekend/onzeker KDW op basis meest kritische aangewezen type (H3140;H3130;H3140;H3130) | 1,00 |
| Lg09 Droog struisgrasland | 1,00 |
| H2330 Zandverstuivingen | 0,99 |
| H7140A Overgangs- en trilvenen (trilvenen) | 0,99 |
| H3130 Zwakgebufferde vennen | 0,97 |
| H7210 Galigaanmoerassen | 0,86 |
| H6510A Glanshaver- en vossenstaarthooilanden (glanshaver) | 0,86 |
| ZGH91E0C Vochtige alluviale bossen (beekbegeleidende bossen) | 0,84 (-) |
| ZGH91D0 Hoogveenbossen | 0,83 |
| ZGH3160 Zure vennen | 0,81 |
| H7110B Actieve hoogvenen (heideveentjes) | 0,80 |
| H3140hz Kranswierwateren, op hogere zandgronden | 0,68 |

## Solleveld & Kapittelduinen

| Habitattype | Hoogste bijdrage * |
|---|---|
| H2180C Duinbossen (binnenduinrand) | 1,05 |
| H2180Ao Duinbossen (droog), overig | 1,05 |
| H2160 Duindoornstruwelen | 0,94 |
| Lg12 Zoom, mantel en droog struweel van de duinen | 0,93 |
| H2130A Grijze duinen (kalkrijk) | 0,92 |
| H2180Abe Duinbossen (droog), berken-eikenbos | 0,87 |
| H2150 Duinheiden met struikhei | 0,85 |
| H2130B Grijze duinen (kalkarm) | 0,84 |
| H2190Ae Vochtige duinvalleien (open water), (matig) eutrofe vormen | 0,83 |
| H2190B Vochtige duinvalleien (kalkrijk) | 0,80 |
| H2120 Witte duinen | 0,73 (0,71) |
| H2110 Embryonale duinen | 0,68 |
| H2190Aom Vochtige duinvalleien (open water), oligo- tot mesotrofe vormen | 0,67 |

## Strabrechtse Heide & Beuven

| Habitattype | Hoogste bijdrage * |
|---|---|
| H91E0C Vochtige alluviale bossen (beekbegeleidende bossen) | 1,04 |
| Lg03 Zwakgebufferde sloot | 1,04 |
| H4010A Vochtige heiden (hogere zandgronden) | 1,04 |
| H3160 Zure vennen | >1,00 |
| H4030 Droge heiden | 1,00 |
| H2310 Stuifzandheiden met struikhei | 0,98 |
| H3130 Zwakgebufferde vennen | 0,96 |
| H2330 Zandverstuivingen | 0,92 |
| H3110 Zeer zwakgebufferde vennen | 0,82 |

## Duinen Goeree & Kwade Hoek

| Habitattype | Hoogste bijdrage * |
|---|---|
| Lg12 Zoom, mantel en droog struweel van de duinen | 1,03 |
| H2160 Duindoornstruwelen | 1,02 |
| H2130A Grijze duinen (kalkrijk) | 0,97 |
| H1330A Schorren en zilte graslanden (buitendijks) | 0,97 |
| H2120 Witte duinen | 0,84 |
| H2130B Grijze duinen (kalkarm) | 0,82 |
| H2190B Vochtige duinvalleien (kalkrijk) | 0,81 |
| H1310B Zilte pionierbegroeiingen (zeevetmuur) | 0,80 |
| H2190Aom Vochtige duinvalleien (open water), oligo- tot mesotrofe vormen | 0,78 |
| H2130C Grijze duinen (heischraal) | 0,74 |
| H2190C Vochtige duinvalleien (ontkalkt) | 0,74 |
| H2110 Embryonale duinen | 0,66 |
| H1310A Zilte pionierbegroeiingen (zeekraal) | 0,58 (0,55) |

## Oosterschelde

| Habitattype | Hoogste bijdrage * |
|---|---|
| H1330A Schorren en zilte graslanden (buitendijks) | 1,01 |
| H1310A Zilte pionierbegroeiingen (zeekraal) | 1,01 |
| H1320 Slijkgrasvelden | 1,01 |
| H1330B Schorren en zilte graslanden (binnendijks) | 0,98 (0,73) |
| H7140B Overgangs- en trilvenen (veenmosrietlanden) | 0,49 |

## Maasduinen

| Habitattype | Hoogste bijdrage * |
|---|---|
| Lg14 Eiken- en beukenbos van lemige zandgronden | 1,00 |
| ZGH9190 Oude eikenbossen | 0,97 |
| Lg03 Zwakgebufferde sloot | 0,97 |
| L4030 Droge heiden | 0,96 |
| H4030 Droge heiden | 0,95 |
| H3160 Zure vennen | 0,95 |
| H2330 Zandverstuivingen | 0,95 |
| H2310 Stuifzandheiden met struikhei | 0,94 |
| H4010A Vochtige heiden (hogere zandgronden) | 0,94 |
| H9120 Beuken-eikenbossen met hulst | 0,92 |
| ZGH9120 Beuken-eikenbossen met hulst | 0,91 |
| H7110B Actieve hoogvenen (heideveentjes) | 0,91 |
| Lg10 Kamgrasweide & Bloemrijk weidevogelgrasland van het zand- en veengebied | 0,88 |
| H7150 Pioniervegetaties met snavelbiezen | 0,86 |
| ZGH3130 Zwakgebufferde vennen | 0,85 |
| H3130 Zwakgebufferde vennen | 0,84 |
| H91E0C Vochtige alluviale bossen (beekbegeleidende bossen) | 0,83 |
| ZGH91D0 Hoogveenbossen | 0,81 |
| H9190 Oude eikenbossen | 0,80 |
| Lg04 Zuur ven | 0,78 |

| Habitattype | Hoogste bijdrage * |
|---|---|
| H91D0 Hoogveenbossen | 0,78 |
| ZGH91E0C Vochtige alluviale bossen (beekbegeleidende bossen) | 0,77 |
| H6230dka Heischrale graslanden, droog kalkarm | 0,77 |
| H6120 Stroomdalgraslanden | 0,68 |

## Zeldersche Driessen

| Habitattype | Hoogste bijdrage * |
|---|---|
| H9120 Beuken-eikenbossen met hulst | 0,99 |
| H91F0 Droge hardhoutooibossen | 0,94 |
| H6120 Stroomdalgraslanden | 0,91 |
| H6430C Ruigten en zomen (droge bosranden) | 0,91 |

## Meijendel & Berkheide

| Habitattype | Hoogste bijdrage * |
|---|---|
| H2180C Duinbossen (binnenduinrand) | 0,97 |
| H2180Ao Duinbossen (droog), overig | 0,97 |
| H2130A Grijze duinen (kalkrijk) | 0,96 |
| H2130B Grijze duinen (kalkarm) | 0,95 |
| H2120 Witte duinen | 0,94 |
| ZGH2160 Duindoornstruwelen | 0,94 |
| H2160 Duindoornstruwelen | 0,94 |
| Lg12 Zoom, mantel en droog struweel van de duinen | 0,93 |
| ZGH2180Ao Duinbossen (droog), overig | 0,89 |
| ZGH2180C Duinbossen (binnenduinrand) | 0,89 |
| H2180B Duinbossen (vochtig) | 0,87 |
| ZGH2130A Grijze duinen (kalkrijk) | 0,87 |
| H2180Abe Duinbossen (droog), berken-eikenbos | 0,80 |
| H2190Ae Vochtige duinvalleien (open water), (matig) eutrofe vormen | 0,80 |
| H2190B Vochtige duinvalleien (kalkrijk) | 0,80 |
| ZGH2180B Duinbossen (vochtig) | 0,67 |
| H2190Aom Vochtige duinvalleien (open water), oligo- tot mesotrofe vormen | 0,66 |
| ZGH2130B Grijze duinen (kalkarm) | 0,65 |
| ZGH2180Abe Duinbossen (droog), berken-eikenbos | 0,62 |

## Deurnsche Peel & Mariapeel

| Habitattype | Hoogste bijdrage * |
|---|---|
| H7120ah Herstellende hoogvenen, actief hoogveen | 0,94 |
| L7120 Herstellende hoogvenen | 0,94 |
| Lg13 Bos van arme zandgronden | 0,94 |
| ZGH7120ah Herstellende hoogvenen, actief hoogveen | 0,94 |
| Lg04 Zuur ven | 0,87 |
| Lg09 Droog struisgrasland | 0,78 |
| H7110A Actieve hoogvenen (hoogveenlandschap) | 0,74 |
| H4030 Droge heiden | 0,72 |

## Boschhuizerbergen

| Habitattype | Hoogste bijdrage * |
|---|---|
| H5130 Jeneverbesstruwelen | 0,93 |
| H2330 Zandverstuivingen | 0,91 |
| H2310 Stuifzandheiden met struikhei | 0,91 |
| H3130 Zwakgebufferde vennen | 0,75 |
| ZGH3130 Zwakgebufferde vennen | 0,75 |

## De Bruuk

| Habitattype | Hoogste bijdrage * |
|---|---|
| H6410 Blauwgraslanden | 0,92 |

## Sallandse Heuvelrug

| Habitattype | Hoogste bijdrage * |
|---|---|
| H4030 Droge heiden | 0,92 |
| H6230vka Heischrale graslanden, vochtig kalkarm | 0,91 |
| Lg13 Bos van arme zandgronden | 0,90 |
| H4010A Vochtige heiden (hogere zandgronden) | 0,88 |
| H9999:42 Habitattype onbekend/onzeker KDW op basis meest kritische aangewezen type (H6230;H2330;H3160;H6230) | 0,87 |
| H5130 Jeneverbesstruwelen | 0,86 |
| Lg14 Eiken- en beukenbos van lemige zandgronden | 0,82 |
| H7110B Actieve hoogvenen (heideveentjes) | 0,77 |
| Lg09 Droog struisgrasland | 0,66 |

## Weerter- en Budelerbergen & Ringselven

| Habitattype | Hoogste bijdrage * |
|---|---|
| Lg13 Bos van arme zandgronden | 0,92 |
| H4030 Droge heiden | 0,90 |
| H3130 Zwakgebufferde vennen | 0,90 |
| ZGH91D0 Hoogveenbossen | 0,90 |
| H91D0 Hoogveenbossen | 0,90 |
| H2330 Zandverstuivingen | 0,89 |
| H4010A Vochtige heiden (hogere zandgronden) | 0,89 |
| Lg09 Droog struisgrasland | 0,88 |
| H9190 Oude eikenbossen | 0,87 |
| ZGH3130 Zwakgebufferde vennen | 0,87 |
| L4030 Droge heiden | 0,87 |
| H2310 Stuifzandheiden met struikhei | 0,85 |
| H7210 Galigaanmoerassen | 0,78 |

## Boetelerveld

| Habitattype | Hoogste bijdrage * |
|---|---|
| H4010A Vochtige heiden (hogere zandgronden) | 0,90 |
| ZGH3130 Zwakgebufferde vennen | 0,89 |
| H7150 Pioniervegetaties met snavelbiezen | 0,89 |
| H5130 Jeneverbesstruwelen | 0,85 |
| H3130 Zwakgebufferde vennen | 0,76 |
| H6410 Blauwgraslanden | 0,71 |
| H6230vka Heischrale graslanden, vochtig kalkarm | 0,70 |

## Borkeld

| Habitattype | Hoogste bijdrage * |
|---|---|
| H5130 Jeneverbesstruwelen | 0,89 |
| H4030 Droge heiden | 0,88 |
| H2310 Stuifzandheiden met struikhei | 0,86 |
| H6230vka Heischrale graslanden, vochtig kalkarm | 0,78 |
| H4010A Vochtige heiden (hogere zandgronden) | 0,68 |
| H7150 Pioniervegetaties met snavelbiezen | 0,62 |
| H3160 Zure vennen | 0,60 |

## Groote Peel

| Habitattype | Hoogste bijdrage * |
|---|---|
| H7120ah Herstellende hoogvenen, actief hoogveen | 0,88 |
| L7120 Herstellende hoogvenen | 0,86 |
| Lg04 Zuur ven | 0,83 |
| L4030 Droge heiden | 0,81 |
| H4030 Droge heiden | 0,75 |
| ZGH7120ah Herstellende hoogvenen, actief hoogveen | 0,74 |

## Vecht- en Beneden-Reggegebied

| Habitattype | Hoogste bijdrage * |
|---|---|
| H5130 Jeneverbesstruwelen | 0,87 |
| H4030 Droge heiden | 0,87 |
| H2310 Stuifzandheiden met struikhei | 0,85 |
| H9120 Beuken-eikenbossen met hulst | 0,83 |
| H9190 Oude eikenbossen | 0,83 |
| H4010A Vochtige heiden (hogere zandgronden) | 0,83 |
| H2330 Zandverstuivingen | 0,82 |
| H9999:39 Habitattype onbekend/onzeker KDW op basis meest kritische aangewezen type (H7120) | 0,82 |
| ZGH2330 Zandverstuivingen | 0,82 |
| H91E0C Vochtige alluviale bossen (beekbegeleidende bossen) | 0,82 |
| ZGH2310 Stuifzandheiden met struikhei | 0,81 |
| H6120 Stroomdalgraslanden | 0,80 |
| ZGH9120 Beuken-eikenbossen met hulst | 0,80 |
| H3160 Zure vennen | 0,80 |
| H7110B Actieve hoogvenen (heideveentjes) | 0,80 |
| H7150 Pioniervegetaties met snavelbiezen | 0,79 |
| ZGH4030 Droge heiden | 0,77 |
| ZGH4010A Vochtige heiden (hogere zandgronden) | 0,77 |
| H7140A Overgangs- en trilvenen (trilvenen) | 0,77 |
| Lg02 Geïsoleerde meander en petgat | 0,75 |

| Habitattype | Hoogste bijdrage * |
|---|---|
| H6230vka Heischrale graslanden, vochtig kalkarm | 0,71 |
| H7120ah Herstellende hoogvenen, actief hoogveen | 0,68 |
| ZGH7120ah Herstellende hoogvenen, actief hoogveen | 0,67 |
| ZGH91E0C Vochtige alluviale bossen (beekbegeleidende bossen) | 0,65 |
| Lg08 Nat, matig voedselrijk grasland | 0,62 |
| ZGH6120 Stroomdalgraslanden | 0,58 |

## Kennemerland-Zuid

| Habitattype | Hoogste bijdrage * |
|---|---|
| H2160 Duindoornstruwelen | 0,87 |
| Lg12 Zoom, mantel en droog struweel van de duinen | 0,87 |
| H2180Abe Duinbossen (droog), berken-eikenbos | 0,87 |
| H2130B Grijze duinen (kalkarm) | 0,87 |
| H2180C Duinbossen (binnenduinrand) | 0,86 |
| H2130A Grijze duinen (kalkrijk) | 0,86 |
| H2170 Kruipwilgstruwelen | 0,84 |
| H2190B Vochtige duinvalleien (kalkrijk) | 0,82 |
| ZGH2180Abe Duinbossen (droog), berken-eikenbos | 0,82 |
| ZGH2160 Duindoornstruwelen | 0,80 |
| ZGH2180C Duinbossen (binnenduinrand) | 0,79 |
| H2180B Duinbossen (vochtig) | 0,79 |
| H2150 Duinheiden met struikhei | 0,78 |
| H2120 Witte duinen | 0,77 |
| H2190Aom Vochtige duinvalleien (open water), oligo- tot mesotrofe vormen | 0,76 |
| H2190C Vochtige duinvalleien (ontkalkt) | 0,72 |
| H2130C Grijze duinen (heischraal) | 0,68 |
| ZGH2130A Grijze duinen (kalkrijk) | 0,60 |
| ZGH2170 Kruipwilgstruwelen | 0,58 |
| H2110 Embryonale duinen | 0,58 |

| Habitattype | Hoogste bijdrage * |
|---|---|
| ZGH2190B Vochtige duinvalleien (kalkrijk) | 0,52 |

## Kop van Schouwen

| Habitattype | Hoogste bijdrage * |
|---|---|
| H2180C Duinbossen (binnenduinrand) | 0,86 |
| H2180A Duinbossen (droog), berken-eikenbos | 0,86 |
| H2180B Duinbossen (vochtig) | 0,85 |
| H2130B Grijze duinen (kalkarm) | 0,83 |
| H2160 Duindoornstruwelen | 0,82 |
| Lg12 Zoom, mantel en droog struweel van de duinen | 0,82 |
| H2130C Grijze duinen (heischraal) | 0,81 |
| H6410 Blauwgraslanden | 0,81 |
| H2130A Grijze duinen (kalkrijk) | 0,80 |
| H2150 Duinheiden met struikhei | 0,72 |
| H9999:116 Habitattype onbekend/onzeker KDW op basis meest kritische aangewezen type (H2130B;H2130C) | 0,70 |
| H2190C Vochtige duinvalleien (ontkalkt) | 0,68 |
| H2120 Witte duinen | 0,61 |
| H2170 Kruipwilgstruwelen | 0,61 |
| H2190A Vochtige duinvalleien (open water) | 0,60 |
| H2190B Vochtige duinvalleien (kalkrijk) | 0,58 (0,57) |
| H2110 Embryonale duinen | 0,52 (-) |

## Wierdense Veld

| Habitattype | Hoogste bijdrage * |
|---|---|
| H7120ah Herstellende hoogvenen, actief hoogveen | 0,84 |
| H6230 Heischrale graslanden | 0,65 |
| H4030 Droge heiden | 0,64 |
| H7110A Actieve hoogvenen (hoogveenlandschap) | 0,61 |

## De Wieden

| Habitattype | Hoogste bijdrage * |
|---|---|
| H7140B Overgangs- en trilvenen (veenmosrietlanden) | 0,84 |
| Lg02 Geïsoleerde meander en petgat | 0,83 |
| ZGH3150baz Meren met krabbenscheer en fonteinkruiden, buiten afgesloten zeearmen | 0,83 |
| Lg05 Grote-zeggenmoeras | 0,82 |
| ZGH7140B Overgangs- en trilvenen (veenmosrietlanden) | 0,82 |
| H91D0 Hoogveenbossen | 0,81 |
| H3150baz Meren met krabbenscheer en fonteinkruiden, buiten afgesloten zeearmen | 0,79 (0,77) |
| ZGH91D0 Hoogveenbossen | 0,79 |
| H9999:35 Habitattype onbekend/onzeker KDW op basis meest kritische aangewezen type (H7120) | 0,78 |
| Lg10 Kamgrasweide & Bloemrijk weidevogelgrasland van het zand- en veengebied | 0,76 |
| Lg07 Dotterbloemgrasland van veen en klei | 0,74 |
| Lg08 Nat, matig voedselrijk grasland | 0,69 |
| H7140A Overgangs- en trilvenen (trilvenen) | 0,69 |
| H4010B Vochtige heiden (laagveengebied) | 0,68 |
| H6410 Blauwgraslanden | 0,68 |
| ZGH7140A Overgangs- en trilvenen (trilvenen) | 0,65 |
| ZGH6410 Blauwgraslanden | 0,65 |
| H7210 Galigaanmoerassen | 0,64 |

| Habitattype | Hoogste bijdrage * |
|---|---|
| Lg11 Kamgrasweide & Bloemrijk weidevogelgrasland van het rivieren- en zeekleigebied | 0,58 |
| H3140lv Kranswierwateren, in laagveengebieden | 0,58 (0,52) |
| ZGH3140lv Kranswierwateren, in laagveengebieden | 0,57 |
| Lg03 Zwakgebufferde sloot | 0,55 |
| ZGH4010B Vochtige heiden (laagveengebied) | 0,53 |

## Stelkampsveld

| Habitattype | Hoogste bijdrage * |
|---|---|
| H91E0C Vochtige alluviale bossen (beekbegeleidende bossen) | 0,82 |
| H4010A Vochtige heiden (hogere zandgronden) | 0,81 |
| H4030 Droge heiden | 0,73 |
| H3130 Zwakgebufferde vennen | 0,73 |
| H7150 Pioniervegetaties met snavelbiezen | 0,72 |
| H6410 Blauwgraslanden | 0,72 |
| H6230vka Heischrale graslanden, vochtig kalkarm | 0,70 |
| H7230 Kalkmoerassen | 0,69 |

## Leudal

| Habitattype | Hoogste bijdrage * |
|---|---|
| H9160A Eiken-haagbeukenbossen (hogere zandgronden) | 0,82 |
| H91E0C Vochtige alluviale bossen (beekbegeleidende bossen) | 0,81 |
| ZGH9160A Eiken-haagbeukenbossen (hogere zandgronden) | 0,81 |

## Weerribben

| Habitattype | Hoogste bijdrage * |
|---|---|
| H91D0 Hoogveenbossen | 0,81 |
| ZGH91D0 Hoogveenbossen | 0,80 |
| Lg05 Grote-zeggenmoeras | 0,79 |
| H7210 Galigaanmoerassen | 0,79 |
| Lg02 Geïsoleerde meander en petgat | 0,78 |
| H7140B Overgangs- en trilvenen (veenmosrietlanden) | 0,78 |
| H4010B Vochtige heiden (laagveengebied) | 0,77 |
| Lg07 Dotterbloemgrasland van veen en klei | 0,77 |
| ZGH3150baz Meren met krabbenscheer en fonteinkruiden, buiten afgesloten zeearmen | 0,77 |
| H6410 Blauwgraslanden | 0,76 |
| H7140A Overgangs- en trilvenen (trilvenen) | 0,75 |
| H3150baz Meren met krabbenscheer en fonteinkruiden, buiten afgesloten zeearmen | 0,75 |
| ZGH7140B Overgangs- en trilvenen (veenmosrietlanden) | 0,75 |
| H9999:34 Habitattype onbekend/onzeker KDW op basis meest kritische aangewezen type (H7120) | 0,73 |
| Lg08 Nat, matig voedselrijk grasland | 0,73 |
| Lg10 Kamgrasweide & Bloemrijk weidevogelgrasland van het zand- en veengebied | 0,71 |
| H3140lv Kranswierwateren, in laagveengebieden | 0,63 (0,61) |
| ZGH3140lv Kranswierwateren, in laagveengebieden | 0,63 (0,61) |
| ZGH7140A Overgangs- en trilvenen (trilvenen) | 0,62 |

| Habitattype | Hoogste bijdrage * |
|---|---|
| ZGH4010B Vochtige heiden (laagveengebied) | 0,57 |

## Ilperveld, Varkensland, Oostzanerveld & Twiske

| Habitattype | Hoogste bijdrage * |
|---|---|
| H91D0 Hoogveenbossen | 0,80 (0,76) |
| H7140B Overgangs- en trilvenen (veenmosrietlanden) | 0,76 |
| ZGH91D0 Hoogveenbossen | 0,67 (0,60) |
| H4010B Vochtige heiden (laagveengebied) | 0,66 |
| ZGH7140B Overgangs- en trilvenen (veenmosrietlanden) | 0,64 |
| H3140lv Kranswierwateren, in laagveengebieden | 0,63 (0,62) |

## Westerschelde & Saeftinghe

| Habitattype | Hoogste bijdrage * |
|---|---|
| H1330A Schorren en zilte graslanden (buitendijks) | 0,78 (0,72) |
| H1310A Zilte pionierbegroeiingen (zeekraal) | 0,71 (0,46) |
| H1330B Schorren en zilte graslanden (binnendijks) | 0,71 (-) |
| H2160 Duindoornstruwelen | 0,70 (-) |
| H1320 Slijkgrasvelden | 0,70 (0,46) |
| H1310B Zilte pionierbegroeiingen (zeevetmuur) | 0,54 (-) |
| H2190B Vochtige duinvalleien (kalkrijk) | 0,54 (0,45) |
| H2120 Witte duinen | 0,48 (0,38) |
| H2110 Embryonale duinen | 0,41 (-) |

## Engbertsdijksvenen

| Habitattype | Hoogste bijdrage * |
|---|---|
| H7120ah Herstellende hoogvenen, actief hoogveen | 0,78 |
| H4030 Droge heiden | 0,63 |
| H7110A Actieve hoogvenen (hoogveenlandschap) | 0,51 |

## Westduinpark & Wapendal

| Habitattype | Hoogste bijdrage * |
|---|---|
| H2180C Duinbossen (binnenduinrand) | 0,77 |
| H2160 Duindoornstruwelen | 0,77 |
| H2130A Grijze duinen (kalkrijk) | 0,76 |
| H2130B Grijze duinen (kalkarm) | 0,74 |
| H2180Abe Duinbossen (droog), berken-eikenbos | 0,74 |
| H2180Ao Duinbossen (droog), overig | 0,71 |
| H2150 Duinheiden met struikhei | 0,71 |
| H2120 Witte duinen | 0,68 |

## Oeffelter Meent

| Habitattype | Hoogste bijdrage * |
|---|---|
| H6120 Stroomdalgraslanden | 0,76 |
| H6510A Glanshaver- en vossenstaarthooilanden (glanshaver) | 0,76 |

## Manteling van Walcheren

| Habitattype | Hoogste bijdrage * |
|---|---|
| H2180A Duinbossen (droog), berken-eikenbos | 0,75 |
| H2160 Duindoornstruwelen | 0,73 |
| H2130B Grijze duinen (kalkarm) | 0,73 |
| H2180C Duinbossen (binnenduinrand) | 0,72 |
| H2190C Vochtige duinvalleien (ontkalkt) | 0,72 |
| H2180B Duinbossen (vochtig) | 0,71 |
| H2130A Grijze duinen (kalkrijk) | 0,66 |
| H2190B Vochtige duinvalleien (kalkrijk) | 0,66 |
| H2190A Vochtige duinvalleien (open water) | 0,66 |
| H2120 Witte duinen | 0,60 |

## Buurserzand & Haaksbergerveen

| Habitattype | Hoogste bijdrage * |
|---|---|
| H4010A Vochtige heiden (hogere zandgronden) | 0,75 |
| H7120ah Herstellende hoogvenen, actief hoogveen | 0,75 |
| H91D0 Hoogveenbossen | 0,74 |
| H91E0C Vochtige alluviale bossen (beekbegeleidende bossen) | 0,71 |
| H4030 Droge heiden | 0,71 |
| H5130 Jeneverbesstruwelen | 0,68 |
| H2310 Stuifzandheiden met struikhei | 0,67 |
| H3130 Zwakgebufferde vennen | 0,63 |
| ZGH7120ah Herstellende hoogvenen, actief hoogveen | 0,53 |
| H7110A Actieve hoogvenen (hoogveenlandschap) | 0,53 |
| H7230 Kalkmoerassen | 0,51 |
| H7140A Overgangs- en trilvenen (trilvenen) | 0,50 |

## Bekendelle

| Habitattype | Hoogste bijdrage * |
|---|---|
| H9120 Beuken-eikenbossen met hulst | 0,75 |
| H91E0C Vochtige alluviale bossen (beekbegeleidende bossen) | 0,73 |
| H9160A Eiken-haagbeukenbossen (hogere zandgronden) | 0,73 |

## Swalmdal

| Habitattype | Hoogste bijdrage * |
|---|---|
| ZGH91EoC Vochtige alluviale bossen (beekbegeleidende bossen) | 0,75 |
| H91EoC Vochtige alluviale bossen (beekbegeleidende bossen) | 0,73 |
| ZGH6120 Stroomdalgraslanden | 0,61 |

## Holtingerveld

| Habitattype | Hoogste bijdrage * |
|---|---|
| H9190 Oude eikenbossen | 0,74 |
| H4030 Droge heiden | 0,73 |
| H2330 Zandverstuivingen | 0,72 |
| H4010A Vochtige heiden (hogere zandgronden) | 0,72 |
| H3130 Zwakgebufferde vennen | 0,70 |
| H2310 Stuifzandheiden met struikhei | 0,69 |
| H91D0 Hoogveenbossen | 0,69 |
| H3160 Zure vennen | 0,68 |
| H7150 Pioniervegetaties met snavelbiezen | 0,68 |
| H2320 Binnenlandse kraaiheibegroeiingen | 0,63 |
| H6230vka Heischrale graslanden, vochtig kalkarm | 0,62 |
| H7110B Actieve hoogvenen (heideveentjes) | 0,59 |
| ZGH6230vka Heischrale graslanden, vochtig kalkarm | 0,56 |
| ZGH4030 Droge heiden | 0,56 |

## Korenburgerveen

| Habitattype | Hoogste bijdrage * |
|---|---|
| H7120ah Herstellende hoogvenen, actief hoogveen | 0,74 |
| H91E0C Vochtige alluviale bossen (beekbegeleidende bossen) | 0,74 |
| H7210 Galigaanmoerassen | 0,74 |
| H7140A Overgangs- en trilvenen (trilvenen) | 0,71 |
| H6410 Blauwgraslanden | 0,69 |
| H6230vka Heischrale graslanden, vochtig kalkarm | 0,68 |
| H7110A Actieve hoogvenen (hoogveenlandschap) | 0,68 |
| H3130 Zwakgebufferde vennen | 0,62 |
| ZGH7140A Overgangs- en trilvenen (trilvenen) | 0,62 |
| ZGH3130 Zwakgebufferde vennen | 0,58 |
| H91D0 Hoogveenbossen | 0,55 |

## Noordhollands Duinreservaat

| Habitattype | Hoogste bijdrage * |
|---|---|
| H2180C Duinbossen (binnenduinrand) | 0,74 |
| ZGH2180C Duinbossen (binnenduinrand) | 0,74 |
| H2160 Duindoornstruwelen | 0,74 |
| H2180Abe Duinbossen (droog), berken-eikenbos | 0,74 |
| ZGH2180Abe Duinbossen (droog), berken-eikenbos | 0,73 |
| H2130A Grijze duinen (kalkrijk) | 0,73 |
| Lg12 Zoom, mantel en droog struweel van de duinen | 0,73 |
| H2130B Grijze duinen (kalkarm) | 0,73 |
| H2180B Duinbossen (vochtig) | 0,73 |
| H2190Aom Vochtige duinvalleien (open water), oligo- tot mesotrofe vormen | 0,73 |
| H2130C Grijze duinen (heischraal) | 0,72 |
| H2120 Witte duinen | 0,70 |
| H2170 Kruipwilgstruwelen | 0,70 |
| H2190B Vochtige duinvalleien (kalkrijk) | 0,68 |
| H2140B Duinheiden met kraaihei (droog) | 0,67 |
| H2140A Duinheiden met kraaihei (vochtig) | 0,67 |
| H2150 Duinheiden met struikhei | 0,67 |
| H2190C Vochtige duinvalleien (ontkalkt) | 0,56 |
| ZGH2190Aom Vochtige duinvalleien (open water), oligo- tot mesotrofe vormen | 0,53 |
| H6410 Blauwgraslanden | 0,53 |

| Habitattype | Hoogste bijdrage * |
|---|---|
| H7210 Galigaanmoerassen | 0,53 |
| ZGH2160 Duindoornstruwelen | 0,52 |
| ZGH2130A Grijze duinen (kalkrijk) | 0,52 |

## Coepelduynen

| Habitattype | Hoogste bijdrage * |
|---|---|
| H2160 Duindoornstruwelen | 0,74 (0,70) |
| H2130A Grijze duinen (kalkrijk) | 0,74 |
| H2120 Witte duinen | 0,67 |
| H2190B Vochtige duinvalleien (kalkrijk) | 0,65 |

## Meinweg

| Habitattype | Hoogste bijdrage * |
|---|---|
| Lg13 Bos van arme zandgronden | 0,72 |
| H9120 Beuken-eikenbossen met hulst | 0,71 |
| H4030 Droge heiden | 0,70 |
| H3160 Zure vennen | 0,69 |
| H91E0C Vochtige alluviale bossen (beekbegeleidende bossen) | 0,69 |
| L4030 Droge heiden | 0,69 |
| H91D0 Hoogveenbossen | 0,68 |
| ZGH9120 Beuken-eikenbossen met hulst | 0,67 |
| H4010A Vochtige heiden (hogere zandgronden) | 0,67 |
| H7110B Actieve hoogvenen (heideveentjes) | 0,63 |
| Lg09 Droog struisgrasland | 0,62 |
| H7150 Pioniervegetaties met snavelbiezen | 0,61 |
| H3130 Zwakgebufferde vennen | 0,58 |
| ZGH3130 Zwakgebufferde vennen | 0,57 |

## Dwingelderveld

| Habitattype | Hoogste bijdrage * |
|---|---|
| Lg14 Eiken- en beukenbos van lemige zandgronden | 0,72 |
| Lg13 Bos van arme zandgronden | 0,72 |
| H9190 Oude eikenbossen | 0,71 |
| H7110B Actieve hoogvenen (heideveentjes) | 0,70 |
| L4010B Vochtige heiden (laagveengebied) | 0,70 |
| H9999:30 Habitattype onbekend/onzeker KDW op basis meest kritische aangewezen type (H7120;H7120) | 0,70 |
| ZGH2330 Zandverstuivingen | 0,70 |
| H2320 Binnenlandse kraaiheibegroeiingen | 0,68 |
| L4030 Droge heiden | 0,68 |
| H3160 Zure vennen | 0,67 |
| Lg04 Zuur ven | 0,67 |
| H4030 Droge heiden | 0,67 |
| H5130 Jeneverbesstruwelen | 0,66 |
| H2330 Zandverstuivingen | 0,66 |
| ZGH6230dka Heischrale graslanden, droog kalkarm | 0,66 |
| H2310 Stuifzandheiden met struikhei | 0,65 |
| H4010A Vochtige heiden (hogere zandgronden) | 0,65 |
| H6230vka Heischrale graslanden, vochtig kalkarm | 0,65 |
| H7120ah Herstellende hoogvenen, actief hoogveen | 0,64 |
| H7150 Pioniervegetaties met snavelbiezen | 0,64 |

| Habitattype | Hoogste bijdrage * |
|---|---|
| ZGH6230vka Heischrale graslanden, vochtig kalkarm | 0,63 |
| H9120 Beuken-eikenbossen met hulst | 0,60 |
| H3130 Zwakgebufferde vennen | 0,47 |
| Lg09 Droog struisgrasland | 0,44 |
| ZGH7150 Pioniervegetaties met snavelbiezen | 0,44 (-) |
| ZGH3160 Zure vennen | 0,43 |

## Sarsven en De Banen

| Habitattype | Hoogste bijdrage * |
|---|---|
| H3130 Zwakgebufferde vennen | 0,72 |
| H3110 Zeer zwakgebufferde vennen | 0,72 |
| Lg03 Zwakgebufferde sloot | 0,71 |
| H3140hz Kranswierwateren, op hogere zandgronden | 0,67 |

## Springendal & Dal van de Mosbeek

| Habitattype | Hoogste bijdrage * |
|---|---|
| H4030 Droge heiden | 0,71 |
| H5130 Jeneverbesstruwelen | 0,70 |
| H9120 Beuken-eikenbossen met hulst | 0,70 |
| Lg01 Permanente bron & Langzaam stromende bovenloop | 0,69 |
| H91E0C Vochtige alluviale bossen (beekbegeleidende bossen) | 0,69 |
| ZGH91E0C Vochtige alluviale bossen (beekbegeleidende bossen) | 0,68 |
| H6410 Blauwgraslanden | 0,68 |
| H9999:45 Habitattype onbekend/onzeker KDW op basis meest kritische aangewezen type (H6230) | 0,67 |
| ZGH6410 Blauwgraslanden | 0,66 |
| H6230vka Heischrale graslanden, vochtig kalkarm | 0,65 |
| H4010A Vochtige heiden (hogere zandgronden) | 0,60 |
| ZGH4030 Droge heiden | 0,59 |
| ZGH4010A Vochtige heiden (hogere zandgronden) | 0,59 |
| H7140A Overgangs- en trilvenen (trilvenen) | 0,57 |
| ZGH7140A Overgangs- en trilvenen (trilvenen) | 0,57 |
| ZGH6230vka Heischrale graslanden, vochtig kalkarm | 0,57 |
| H7230 Kalkmoerassen | 0,54 |
| H7150 Pioniervegetaties met snavelbiezen | 0,51 |

## Witte Veen

| Habitattype | Hoogste bijdrage * |
|---|---|
| H4010A Vochtige heiden (hogere zandgronden) | 0,71 |
| H4030 Droge heiden | 0,68 |
| H3160 Zure vennen | 0,59 |
| H3130 Zwakgebufferde vennen | 0,57 |
| H91D0 Hoogveenbossen | 0,57 |
| H7110B Actieve hoogvenen (heideveentjes) | 0,54 |
| ZGH4010A Vochtige heiden (hogere zandgronden) | 0,53 |

## Roerdal

| Habitattype | Hoogste bijdrage * |
|---|---|
| H91E0C Vochtige alluviale bossen (beekbegeleidende bossen) | 0,71 |
| ZGH91D0 Hoogveenbossen | 0,64 |
| H91D0 Hoogveenbossen | 0,62 |
| Lg02 Geïsoleerde meander en petgat | 0,58 (0,51) |

## Achter de Voort, Agelerbroek & Voltherbroek

| Habitattype | Hoogste bijdrage * |
|---|---|
| H9160A Eiken-haagbeukenbossen (hogere zandgronden) | 0,70 |
| H91E0C Vochtige alluviale bossen (beekbegeleidende bossen) | 0,70 |
| H3130 Zwakgebufferde vennen | 0,66 |
| H6410 Blauwgraslanden | 0,66 |

## Drents-Friese Wold & Leggelderveld

| Habitattype | Hoogste bijdrage * |
|---|---|
| Lg13 Bos van arme zandgronden | 0,70 |
| H9190 Oude eikenbossen | 0,70 |
| H2320 Binnenlandse kraaiheibegroeiingen | 0,70 |
| Lg14 Eiken- en beukenbos van lemige zandgronden | 0,70 |
| H2310 Stuifzandheiden met struikhei | 0,70 |
| H3160 Zure vennen | 0,69 |
| H7110B Actieve hoogvenen (heideveentjes) | 0,68 |
| H4030 Droge heiden | 0,68 |
| H4010A Vochtige heiden (hogere zandgronden) | 0,68 |
| H3130 Zwakgebufferde vennen | 0,68 |
| H2330 Zandverstuivingen | 0,67 |
| L4030 Droge heiden | 0,65 |
| H7150 Pioniervegetaties met snavelbiezen | 0,65 |
| H6230vka Heischrale graslanden, vochtig kalkarm | 0,64 |
| Lg04 Zuur ven | 0,63 |
| H5130 Jeneverbesstruwelen | 0,62 |
| H3110 Zeer zwakgebufferde vennen | 0,51 |
| Lg09 Droog struisgrasland | 0,44 |

## Polder Westzaan

| Habitattype | Hoogste bijdrage * |
|---|---|
| ZGH91Do Hoogveenbossen | 0,70 (0,68) |
| H91Do Hoogveenbossen | 0,70 (0,68) |
| H7140B Overgangs- en trilvenen (veenmosrietlanden) | 0,66 |
| ZGH7140B Overgangs- en trilvenen (veenmosrietlanden) | 0,58 |
| H4010B Vochtige heiden (laagveengebied) | 0,56 |

## Lonnekermeer

| Habitattype | Hoogste bijdrage * |
|---|---|
| H4030 Droge heiden | 0,70 |
| H4010A Vochtige heiden (hogere zandgronden) | 0,69 |
| H3160 Zure vennen | 0,69 |
| H6410 Blauwgraslanden | 0,67 |
| H3130 Zwakgebufferde vennen | 0,63 |
| H7150 Pioniervegetaties met snavelbiezen | 0,58 |
| H6230vka Heischrale graslanden, vochtig kalkarm | 0,55 |

## Landgoederen Oldenzaal

| Habitattype | Hoogste bijdrage * |
|---|---|
| H9120 Beuken-eikenbossen met hulst | 0,69 |
| H91E0C Vochtige alluviale bossen (beekbegeleidende bossen) | 0,68 |
| H9160A Eiken-haagbeukenbossen (hogere zandgronden) | 0,67 |
| ZGH9120 Beuken-eikenbossen met hulst | 0,66 |
| ZGH9160A Eiken-haagbeukenbossen (hogere zandgronden) | 0,57 |
| H9999:50 Habitattype onbekend/onzeker KDW op basis meest kritische aangewezen type (H4030) | 0,56 |

## Lemselermaten

| Habitattype | Hoogste bijdrage * |
|---|---|
| H91E0C Vochtige alluviale bossen (beekbegeleidende bossen) | 0,69 |
| H7150 Pioniervegetaties met snavelbiezen | 0,65 |
| H4010A Vochtige heiden (hogere zandgronden) | 0,65 |
| H7230 Kalkmoerassen | 0,61 |
| H6410 Blauwgraslanden | 0,61 |
| Lg05 Grote-zeggenmoeras | 0,61 |
| ZGH6410 Blauwgraslanden | 0,60 |
| H6230vka Heischrale graslanden, vochtig kalkarm | 0,56 |

## Willinks Weust

| Habitattype | Hoogste bijdrage * |
|---|---|
| H9160A Eiken-haagbeukenbossen (hogere zandgronden) | 0,69 |
| H9120 Beuken-eikenbossen met hulst | 0,69 |
| H5130 Jeneverbesstruwelen | 0,65 |
| H6410 Blauwgraslanden | 0,65 |
| H6230vka Heischrale graslanden, vochtig kalkarm | 0,65 |

## Schoorlse Duinen

| Habitattype | Hoogste bijdrage * |
|---|---|
| H2180Abe Duinbossen (droog), berken-eikenbos | 0,68 |
| H2130B Grijze duinen (kalkarm) | 0,66 |
| H2180C Duinbossen (binnenduinrand) | 0,65 |
| H2150 Duinheiden met struikhei | 0,65 |
| H2140B Duinheiden met kraaihei (droog) | 0,65 |
| H2140A Duinheiden met kraaihei (vochtig) | 0,63 |
| H2120 Witte duinen | 0,61 |
| H2190C Vochtige duinvalleien (ontkalkt) | 0,59 |
| H2170 Kruipwilgstruwelen | 0,59 |
| H2190Aom Vochtige duinvalleien (open water), oligo- tot mesotrofe vormen | 0,59 |
| H2180B Duinbossen (vochtig) | 0,58 |
| H2130A Grijze duinen (kalkrijk) | 0,57 |
| ZGH2130B Grijze duinen (kalkarm) | 0,54 |
| H2160 Duindoornstruwelen | 0,47 |
| H2110 Embryonale duinen | 0,46 |

## Rottige Meenthe & Brandemeer

| Habitattype | Hoogste bijdrage * |
|---|---|
| H91D0 Hoogveenbossen | 0,67 |
| H7140B Overgangs- en trilvenen (veenmosrietlanden) | 0,62 |
| Lg07 Dotterbloemgrasland van veen en klei | 0,60 |
| Lg05 Grote-zeggenmoeras | 0,60 |
| Lg02 Geïsoleerde meander en petgat | 0,59 |
| H7140A Overgangs- en trilvenen (trilvenen) | 0,57 |
| H7210 Galigaanmoerassen | 0,57 |
| H6410 Blauwgraslanden | 0,56 |
| ZGH3150baz Meren met krabbenscheer en fonteinkruiden, buiten afgesloten zeearmen | 0,55 (0,54) |
| H3150baz Meren met krabbenscheer en fonteinkruiden, buiten afgesloten zeearmen | 0,53 |
| H4010B Vochtige heiden (laagveengebied) | 0,51 |

## Wormer- en Jisperveld & Kalverpolder

| Habitattype | Hoogste bijdrage * |
|---|---|
| H91D0 Hoogveenbossen | 0,65 |
| H7140B Overgangs- en trilvenen (veenmosrietlanden) | 0,65 |
| H4010B Vochtige heiden (laagveengebied) | 0,60 |

## Aamsveen

| Habitattype | Hoogste bijdrage * |
|---|---|
| ZGH91EoC Vochtige alluviale bossen (beekbegeleidende bossen) | 0,65 |
| H9120 Beuken-eikenbossen met hulst | 0,65 |
| H91EoC Vochtige alluviale bossen (beekbegeleidende bossen) | 0,65 |
| H7120ah Herstellende hoogvenen, actief hoogveen | 0,62 |
| H3130 Zwakgebufferde vennen | 0,57 |
| H6410 Blauwgraslanden | 0,56 |
| H4010A Vochtige heiden (hogere zandgronden) | 0,56 |
| H6230vka Heischrale graslanden, vochtig kalkarm | 0,55 |
| H7150 Pioniervegetaties met snavelbiezen | 0,54 |
| H4030 Droge heiden | 0,53 |
| ZGH7120ah Herstellende hoogvenen, actief hoogveen | 0,52 |
| H7110A Actieve hoogvenen (hoogveenlandschap) | 0,46 |

## Bergvennen & Brecklenkampse Veld

| Habitattype | Hoogste bijdrage * |
|---|---|
| H5130 Jeneverbesstruwelen | 0,65 |
| H3130 Zwakgebufferde vennen | 0,63 |
| H4010A Vochtige heiden (hogere zandgronden) | 0,61 |
| H4030 Droge heiden | 0,61 |
| H6410 Blauwgraslanden | 0,61 |
| H7150 Pioniervegetaties met snavelbiezen | 0,61 |
| H3110 Zeer zwakgebufferde vennen | 0,57 |
| H7230 Kalkmoerassen | 0,55 |
| H6230vka Heischrale graslanden, vochtig kalkarm | 0,54 |
| H91D0 Hoogveenbossen | 0,49 |
| H2320 Binnenlandse kraaiheibegroeiingen | 0,44 |

## Dinkelland

| Habitattype | Hoogste bijdrage * |
|---|---|
| ZGH91EoC Vochtige alluviale bossen (beekbegeleidende bossen) | 0,64 |
| H91EoC Vochtige alluviale bossen (beekbegeleidende bossen) | 0,61 |
| H7150 Pioniervegetaties met snavelbiezen | 0,60 |
| H4030 Droge heiden | 0,60 |
| H4010A Vochtige heiden (hogere zandgronden) | 0,60 |
| H6120 Stroomdalgraslanden | 0,59 |
| H9999:49 Habitattype onbekend/onzeker KDW op basis meest kritische aangewezen type (H3130) | 0,50 |
| ZGH4010A Vochtige heiden (hogere zandgronden) | 0,49 |
| H6410 Blauwgraslanden | 0,48 |
| H3130 Zwakgebufferde vennen | 0,48 |
| ZGH6410 Blauwgraslanden | 0,47 |
| ZGH4030 Droge heiden | 0,46 |

## Mantingerzand

| Habitattype | Hoogste bijdrage * |
|---|---|
| H4030 Droge heiden | 0,63 |
| H6230vka Heischrale graslanden, vochtig kalkarm | 0,61 |
| H2330 Zandverstuivingen | 0,58 |
| H2310 Stuifzandheiden met struikhei | 0,58 |
| H5130 Jeneverbesstruwelen | 0,58 |
| H4010A Vochtige heiden (hogere zandgronden) | 0,56 |
| H9190 Oude eikenbossen | 0,53 |
| H7150 Pioniervegetaties met snavelbiezen | 0,52 |
| H3160 Zure vennen | 0,49 |
| H2320 Binnenlandse kraaiheibegroeiingen | 0,42 |

## Uiterwaarden Zwarte Water en Vecht

| Habitattype | Hoogste bijdrage * |
|---|---|
| Lg08 Nat, matig voedselrijk grasland | 0,63 |
| Lg10 Kamgrasweide & Bloemrijk weidevogelgrasland van het zand- en veengebied | 0,63 |
| H6510A Glanshaver- en vossenstaarthooilanden (glanshaver) | 0,62 |
| H91F0 Droge hardhoutooibossen | 0,62 |
| Lg07 Dotterbloemgrasland van veen en klei | 0,62 |
| H6510B Glanshaver- en vossenstaarthooilanden (grote vossenstaart) | 0,60 |
| H6120 Stroomdalgraslanden | 0,59 |
| Lg11 Kamgrasweide & Bloemrijk weidevogelgrasland van het rivieren- en zeekleigebied | 0,57 |
| H3150baz Meren met krabbenscheer en fonteinkruiden, buiten afgesloten zeearmen | 0,56 |
| Lg02 Geïsoleerde meander en petgat | 0,54 (-) |
| H6410 Blauwgraslanden | 0,52 |

## Bunder- en Elslooërbos

| Habitattype | Hoogste bijdrage * |
|---|---|
| H9160B Eiken-haagbeukenbossen (heuvelland) | 0,62 |
| H7220 Kalktufbronnen | 0,62 |
| H91E0C Vochtige alluviale bossen (beekbegeleidende bossen) | 0,62 |
| H6430C Ruigten en zomen (droge bosranden) | 0,62 |
| ZGH6430C Ruigten en zomen (droge bosranden) | 0,57 |

## Mantingerbos

| Habitattype | Hoogste bijdrage * |
|---|---|
| H9120 Beuken-eikenbossen met hulst | 0,62 |

## Geleenbeekdal

| Habitattype | Hoogste bijdrage * |
|---|---|
| H9120 Beuken-eikenbossen met hulst | 0,62 |
| ZGH9160B Eiken-haagbeukenbossen (heuvelland) | 0,62 |
| ZGH9120 Beuken-eikenbossen met hulst | 0,62 |
| H91E0C Vochtige alluviale bossen (beekbegeleidende bossen) | 0,62 |
| ZGH91E0C Vochtige alluviale bossen (beekbegeleidende bossen) | 0,56 (0,55) |
| H9160B Eiken-haagbeukenbossen (heuvelland) | 0,52 |
| H7230 Kalkmoerassen | 0,50 |

## Wooldse Veen

| Habitattype | Hoogste bijdrage * |
|---|---|
| H7120ah Herstellende hoogvenen, actief hoogveen | 0,62 |
| H6230 Heischrale graslanden | 0,56 |
| H7110A Actieve hoogvenen (hoogveenlandschap) | 0,54 |

## Fochteloërveen

| Habitattype | Hoogste bijdrage * |
|---|---|
| H7120ah Herstellende hoogvenen, actief hoogveen | 0,61 |
| ZGH7120ah Herstellende hoogvenen, actief hoogveen | 0,59 |
| H4030 Droge heiden | 0,58 |
| H9999:23 Habitattype onbekend/onzeker KDW op basis meest kritische aangewezen type (H7120;H7110A) | 0,49 |
| H2320 Binnenlandse kraaiheibegroeiingen | 0,41 |
| H7110A Actieve hoogvenen (hoogveenlandschap) | 0,41 |

## Olde Maten & Veerslootslanden

| Habitattype | Hoogste bijdrage * |
|---|---|
| H6410 Blauwgraslanden | 0,61 |
| Lg05 Grote-zeggenmoeras | 0,59 |
| H7140B Overgangs- en trilvenen (veenmosrietlanden) | 0,58 |
| Lg02 Geïsoleerde meander en petgat | 0,57 |
| H7140A Overgangs- en trilvenen (trilvenen) | 0,52 |

## Geuldal

| Habitattype | Hoogste bijdrage * |
|---|---|
| H9120 Beuken-eikenbossen met hulst | 0,60 |
| H9160B Eiken-haagbeukenbossen (heuvelland) | 0,59 |
| H91E0C Vochtige alluviale bossen (beekbegeleidende bossen) | 0,59 |
| H7220 Kalktufbronnen | 0,58 |
| H7230 Kalkmoerassen | 0,56 |
| H6430C Ruigten en zomen (droge bosranden) | 0,55 |
| H9110 Veldbies-beukenbossen | 0,53 |
| H6210 Kalkgraslanden | 0,52 |
| H6510A Glanshaver- en vossenstaarthooilanden (glanshaver) | 0,49 |
| H6230dkr Heischrale graslanden, droog kalkrijk | 0,48 |
| H6110 Pionierbegroeiingen op rotsbodem | 0,46 (0,42) |
| H6130 Zinkweiden | 0,39 |

## Brunssummerheide

| Habitattype | Hoogste bijdrage * |
|---|---|
| H91D0 Hoogveenbossen | 0,59 |
| ZGH91D0 Hoogveenbossen | 0,58 (-) |
| H4030 Droge heiden | 0,57 |
| H4010A Vochtige heiden (hogere zandgronden) | 0,57 |
| H6230vka Heischrale graslanden, vochtig kalkarm | 0,57 |
| ZGH6230dka Heischrale graslanden, droog kalkarm | 0,56 |
| H2330 Zandverstuivingen | 0,55 |
| H6230dka Heischrale graslanden, droog kalkarm | 0,55 |
| H7110B Actieve hoogvenen (heideveentjes) | 0,52 |
| H3160 Zure vennen | 0,52 |
| H7150 Pioniervegetaties met snavelbiezen | 0,52 |

## Bargerveen

| Habitattype | Hoogste bijdrage * |
|---|---|
| H7120ah Herstellende hoogvenen, actief hoogveen | 0,59 |
| Lg08 Nat, matig voedselrijk grasland | 0,57 |
| ZGH7120ah Herstellende hoogvenen, actief hoogveen | 0,55 |
| ZGH6230vka Heischrale graslanden, vochtig kalkarm | 0,50 |
| Lg10 Kamgrasweide & Bloemrijk weidevogelgrasland van het zand- en veengebied | 0,49 |
| H6230vka Heischrale graslanden, vochtig kalkarm | 0,48 |
| H7110A Actieve hoogvenen (hoogveenlandschap) | 0,43 |

## Norgerholt

| Habitattype | Hoogste bijdrage * |
|---|---|
| H9120 Beuken-eikenbossen met hulst | 0,57 |

## Sint Pietersberg & Jekerdal

| Habitattype | Hoogste bijdrage * |
|---|---|
| H9160B Eiken-haagbeukenbossen (heuvelland) | 0,57 |
| ZGH9160B Eiken-haagbeukenbossen (heuvelland) | 0,57 |
| H6210 Kalkgraslanden | 0,53 |
| H6110 Pionierbegroeiingen op rotsbodem | 0,51 |
| H6230dkr Heischrale graslanden, droog kalkrijk | 0,51 |
| H6510A Glanshaver- en vossenstaarthooilanden (glanshaver) | 0,47 (-) |

## Savelsbos

| Habitattype | Hoogste bijdrage * |
|---|---|
| H9160B Eiken-haagbeukenbossen (heuvelland) | 0,56 |
| H9120 Beuken-eikenbossen met hulst | 0,56 |
| ZGH6430C Ruigten en zomen (droge bosranden) | 0,55 |
| H6210 Kalkgraslanden | 0,54 |
| H6110 Pionierbegroeiingen op rotsbodem | 0,48 |

## Bemelerberg & Schiepersberg

| Habitattype | Hoogste bijdrage * |
|---|---|
| ZGH9160B Eiken-haagbeukenbossen (heuvelland) | 0,56 |
| H9160B Eiken-haagbeukenbossen (heuvelland) | 0,55 |
| ZGH6210 Kalkgraslanden | 0,55 |
| ZGH6110 Pionierbegroeiingen op rotsbodem | 0,54 |
| H6210 Kalkgraslanden | 0,53 |
| H6230dkr Heischrale graslanden, droog kalkrijk | 0,49 |
| H6110 Pionierbegroeiingen op rotsbodem | 0,49 |

## Drentsche Aa-gebied

| Habitattype | Hoogste bijdrage * |
|---|---|
| H2310 Stuifzandheiden met struikhei | 0,55 |
| H9190 Oude eikenbossen | 0,55 |
| H9120 Beuken-eikenbossen met hulst | 0,55 |
| H7140A Overgangs- en trilvenen (trilvenen) | 0,54 |
| ZGH4030 Droge heiden | 0,54 |
| H91E0C Vochtige alluviale bossen (beekbegeleidende bossen) | 0,54 |
| H4030 Droge heiden | 0,54 |
| H9160A Eiken-haagbeukenbossen (hogere zandgronden) | 0,54 |
| H91D0 Hoogveenbossen | 0,53 |
| H7110B Actieve hoogvenen (heideveentjes) | 0,52 |
| H4010A Vochtige heiden (hogere zandgronden) | 0,51 |
| H2320 Binnenlandse kraaiheibegroeiingen | 0,51 |
| H5130 Jeneverbesstruwelen | 0,47 |
| ZGH2310 Stuifzandheiden met struikhei | 0,47 |
| ZGH4010A Vochtige heiden (hogere zandgronden) | 0,47 |
| H3160 Zure vennen | 0,46 |
| H6230vka Heischrale graslanden, vochtig kalkarm | 0,46 |
| ZGH3160 Zure vennen | 0,45 |
| H6410 Blauwgraslanden | 0,44 |
| ZGH2330 Zandverstuivingen | 0,43 |

| Habitattype | Hoogste bijdrage * |
|---|---|
| H2330 Zandverstuivingen | 0,43 |
| H7150 Pioniervegetaties met snavelbiezen | 0,42 |

## Witterveld

| Habitattype | Hoogste bijdrage * |
|---|---|
| H7120ah Herstellende hoogvenen, actief hoogveen | 0,55 |
| H4030 Droge heiden | 0,47 |
| H91D0 Hoogveenbossen | 0,46 |
| H7110A Actieve hoogvenen (hoogveenlandschap) | 0,44 |
| H4010A Vochtige heiden (hogere zandgronden) | 0,44 |

## Zwanenwater & Pettemerduinen

| Habitattype | Hoogste bijdrage * |
|---|---|
| H2180Abe Duinbossen (droog), berken-eikenbos | 0,55 |
| H2130B Grijze duinen (kalkarm) | 0,55 |
| H2180B Duinbossen (vochtig) | 0,55 |
| H2150 Duinheiden met struikhei | 0,55 |
| ZGH2170 Kruipwilgstruwelen | 0,55 |
| H2140B Duinheiden met kraaihei (droog) | 0,54 |
| H2190C Vochtige duinvalleien (ontkalkt) | 0,54 |
| H7210 Galigaanmoerassen | 0,51 |
| H2120 Witte duinen | 0,51 |
| H2140A Duinheiden met kraaihei (vochtig) | 0,51 |
| H6230vka Heischrale graslanden, vochtig kalkarm | 0,50 |
| H2190Aom Vochtige duinvalleien (open water), oligo- tot mesotrofe vormen | 0,49 |
| H2170 Kruipwilgstruwelen | 0,48 |
| H2190B Vochtige duinvalleien (kalkrijk) | 0,47 |
| H6410 Blauwgraslanden | 0,47 |
| H2130A Grijze duinen (kalkrijk) | 0,47 |
| H9999:85 Habitattype onbekend/onzeker KDW op basis meest kritische aangewezen type (H6230;H2130B;H6230;H2130B) | 0,45 |
| ZGH2120 Witte duinen | 0,45 |
| ZGH2130B Grijze duinen (kalkarm) | 0,44 |
| H2110 Embryonale duinen | 0,42 |

| Habitattype | Hoogste bijdrage * |
|---|---|
| ZGH2130A Grijze duinen (kalkrijk) | 0,40 |

## Wijnjeterper Schar

| Habitattype | Hoogste bijdrage * |
|---|---|
| H4030 Droge heiden | 0,55 |
| H6410 Blauwgraslanden | 0,49 |
| H4010A Vochtige heiden (hogere zandgronden) | 0,49 |
| H7150 Pioniervegetaties met snavelbiezen | 0,49 |
| H6230vka Heischrale graslanden, vochtig kalkarm | 0,45 |

## Elperstroomgebied

| Habitattype | Hoogste bijdrage * |
|---|---|
| H4010A Vochtige heiden (hogere zandgronden) | 0,55 |
| H6230vka Heischrale graslanden, vochtig kalkarm | 0,41 |
| H6410 Blauwgraslanden | 0,40 |
| H7230 Kalkmoerassen | 0,39 |

## Drouwenerzand

| Habitattype | Hoogste bijdrage * |
|---|---|
| H2310 Stuifzandheiden met struikhei | 0,54 |
| H2330 Zandverstuivingen | 0,54 |
| H5130 Jeneverbesstruwelen | 0,51 |
| ZGH2330 Zandverstuivingen | 0,44 |
| H2320 Binnenlandse kraaiheibegroeiingen | 0,42 |
| H6230vka Heischrale graslanden, vochtig kalkarm | 0,41 |

## Eilandspolder

| Habitattype | Hoogste bijdrage * |
|---|---|
| H7140B Overgangs- en trilvenen (veenmosrietlanden) | 0,54 |

## Alde Feanen

| Habitattype | Hoogste bijdrage * |
|---|---|
| H3150baz Meren met krabbenscheer en fonteinkruiden, buiten afgesloten zeearmen | 0,54 (0,46) |
| H91D0 Hoogveenbossen | 0,52 |
| H7140B Overgangs- en trilvenen (veenmosrietlanden) | 0,52 |
| Lg10 Kamgrasweide & Bloemrijk weidevogelgrasland van het zand- en veengebied | 0,49 |
| H6410 Blauwgraslanden | 0,49 |
| Lg07 Dotterbloemgrasland van veen en klei | 0,46 |
| Lg08 Nat, matig voedselrijk grasland | 0,46 |
| H7210 Galigaanmoerassen | 0,41 |
| H4010B Vochtige heiden (laagveengebied) | 0,39 |
| Lg03 Zwakgebufferde sloot | 0,39 |

## Duinen en Lage Land Texel

| Habitattype | Hoogste bijdrage * |
|---|---|
| H2180Abe Duinbossen (droog), berken-eikenbos | 0,53 |
| H2130B Grijze duinen (kalkarm) | 0,52 |
| H2180C Duinbossen (binnenduinrand) | 0,52 |
| H2180B Duinbossen (vochtig) | 0,52 |
| H2140B Duinheiden met kraaihei (droog) | 0,51 |
| H2150 Duinheiden met struikhei | 0,51 |
| ZGH2180Abe Duinbossen (droog), berken-eikenbos | 0,48 |
| ZGH2180C Duinbossen (binnenduinrand) | 0,47 |
| H2130C Grijze duinen (heischraal) | 0,47 |
| ZGH2180B Duinbossen (vochtig) | 0,47 |
| H2190B Vochtige duinvalleien (kalkrijk) | 0,45 |
| H2160 Duindoornstruwelen | 0,45 |
| H9999:2 Habitattype onbekend/onzeker KDW op basis meest kritische aangewezen type (H2130B;H2130C;H6230;H2130B;H2130C) | 0,45 |
| H2190Aom Vochtige duinvalleien (open water), oligo- tot mesotrofe vormen | 0,43 |
| H7210 Galigaanmoerassen | 0,42 |
| H2190C Vochtige duinvalleien (ontkalkt) | 0,42 |
| H2120 Witte duinen | 0,41 |
| H2130A Grijze duinen (kalkrijk) | 0,41 |
| H2140A Duinheiden met kraaihei (vochtig) | 0,40 |
| H1330A Schorren en zilte graslanden (buitendijks) | 0,36 |

| Habitattype | Hoogste bijdrage * |
|---|---|
| H2170 Kruipwilgstruwelen | 0,36 |
| H1310B Zilte pionierbegroeiingen (zeevetmuur) | 0,35 |
| H2110 Embryonale duinen | 0,34 |
| H1310A Zilte pionierbegroeiingen (zeekraal) | 0,33 |
| Lg11 Kamgrasweide & Bloemrijk weidevogelgrasland van het rivieren- en zeekleigebied | 0,33 (-) |
| H1330B Schorren en zilte graslanden (binnendijks) | 0,33 |
| Lg08 Nat, matig voedselrijk grasland | 0,32 (-) |

## Duinen Den Helder-Callantsoog

| Habitattype | Hoogste bijdrage * |
|---|---|
| ZGH2180Abe Duinbossen (droog), berken-eikenbos | 0,52 |
| H6410 Blauwgraslanden | 0,52 |
| H2180Abe Duinbossen (droog), berken-eikenbos | 0,52 |
| H2180C Duinbossen (binnenduinrand) | 0,52 |
| H2130B Grijze duinen (kalkarm) | 0,48 |
| H2120 Witte duinen | 0,44 |
| H2140B Duinheiden met kraaihei (droog) | 0,43 |
| ZGH2190C Vochtige duinvalleien (ontkalkt) | 0,41 |
| ZGH2170 Kruipwilgstruwelen | 0,41 |
| ZGH2130B Grijze duinen (kalkarm) | 0,41 |
| ZGH2190Aom Vochtige duinvalleien (open water), oligo- tot mesotrofe vormen | 0,41 |
| H2190C Vochtige duinvalleien (ontkalkt) | 0,41 |
| H2170 Kruipwilgstruwelen | 0,39 |
| ZGH2120 Witte duinen | 0,39 |
| H2130C Grijze duinen (heischraal) | 0,39 |
| H2190Aom Vochtige duinvalleien (open water), oligo- tot mesotrofe vormen | 0,38 |
| H2160 Duindoornstruwelen | 0,37 |
| ZGH2160 Duindoornstruwelen | 0,36 |

## Bakkeveense Duinen

| Habitattype | Hoogste bijdrage * |
|---|---|
| H2310 Stuifzandheiden met struikhei | 0,51 |
| H2320 Binnenlandse kraaiheibegroeiingen | 0,51 |
| H2330 Zandverstuivingen | 0,46 |
| H4010A Vochtige heiden (hogere zandgronden) | 0,46 |
| H3160 Zure vennen | 0,44 |
| ZGH2310 Stuifzandheiden met struikhei | 0,42 |

## Noorbeemden & Hoogbos

| Habitattype | Hoogste bijdrage * |
|---|---|
| ZGH9160B Eiken-haagbeukenbossen (heuvelland) | 0,50 |
| H9160B Eiken-haagbeukenbossen (heuvelland) | 0,49 |
| H91E0C Vochtige alluviale bossen (beekbegeleidende bossen) | 0,43 (-) |
| H7220 Kalktufbronnen | 0,43 (-) |

## Lieftinghsbroek

| Habitattype | Hoogste bijdrage * |
|---|---|
| H9120 Beuken-eikenbossen met hulst | 0,49 |
| H9160A Eiken-haagbeukenbossen (hogere zandgronden) | 0,49 |
| H91D0 Hoogveenbossen | 0,48 |
| H6410 Blauwgraslanden | 0,48 |

## Kunderberg

| Habitattype | Hoogste bijdrage * |
|---|---|
| H9160B Eiken-haagbeukenbossen (heuvelland) | 0,49 |
| H6210 Kalkgraslanden | 0,44 |

## Duinen Vlieland

| Habitattype | Hoogste bijdrage * |
|---|---|
| ZGH2180Abe Duinbossen (droog), berken-eikenbos | 0,48 |
| H2180Abe Duinbossen (droog), berken-eikenbos | 0,48 |
| ZGH2180B Duinbossen (vochtig) | 0,47 |
| H2120 Witte duinen | 0,47 |
| H2130B Grijze duinen (kalkarm) | 0,47 |
| H2140B Duinheiden met kraaihei (droog) | 0,46 |
| H2190C Vochtige duinvalleien (ontkalkt) | 0,45 |
| H2140A Duinheiden met kraaihei (vochtig) | 0,45 |
| H2150 Duinheiden met struikhei | 0,45 |
| H2180B Duinbossen (vochtig) | 0,44 |
| H2190Aom Vochtige duinvalleien (open water), oligo- tot mesotrofe vormen | 0,43 |
| H2130C Grijze duinen (heischraal) | 0,40 |
| H2190B Vochtige duinvalleien (kalkrijk) | 0,36 |
| H1330A Schorren en zilte graslanden (buitendijks) | 0,36 |
| H2160 Duindoornstruwelen | 0,35 |
| H2130A Grijze duinen (kalkrijk) | 0,33 |
| H2170 Kruipwilgstruwelen | 0,32 |
| H1330B Schorren en zilte graslanden (binnendijks) | 0,31 (0,29) |
| H1310A Zilte pionierbegroeiingen (zeekraal) | 0,30 (-) |

## Van Oordt's Mersken

| Habitattype | Hoogste bijdrage * |
|---|---|
| H6410 Blauwgraslanden | 0,47 |
| H6230vka Heischrale graslanden, vochtig kalkarm | 0,47 |
| H4010A Vochtige heiden (hogere zandgronden) | 0,47 |
| Lg10 Kamgrasweide & Bloemrijk weidevogelgrasland van het zand- en veengebied | 0,46 |
| Lg08 Nat, matig voedselrijk grasland | 0,46 |
| Lg07 Dotterbloemgrasland van veen en klei | 0,46 |
| Lg05 Grote-zeggenmoeras | 0,44 (0,42) |
| Lg06 Dotterbloemgrasland van beekdalen | 0,41 (-) |

## Duinen Terschelling

| Habitattype | Hoogste bijdrage * |
|---|---|
| H2180Abe Duinbossen (droog), berken-eikenbos | 0,47 |
| ZGH2180B Duinbossen (vochtig) | 0,46 |
| H2180B Duinbossen (vochtig) | 0,46 |
| ZGH2180Abe Duinbossen (droog), berken-eikenbos | 0,46 |
| H2150 Duinheiden met struikhei | 0,46 |
| H2130B Grijze duinen (kalkarm) | 0,46 |
| H2140B Duinheiden met kraaihei (droog) | 0,45 |
| H2140A Duinheiden met kraaihei (vochtig) | 0,45 |
| H6410 Blauwgraslanden | 0,44 |
| H2170 Kruipwilgstruwelen | 0,44 |
| H2190C Vochtige duinvalleien (ontkalkt) | 0,43 |
| H2130A Grijze duinen (kalkrijk) | 0,42 |
| ZGH2190C Vochtige duinvalleien (ontkalkt) | 0,42 |
| H2160 Duindoornstruwelen | 0,42 |
| H2120 Witte duinen | 0,39 |
| H2190Aom Vochtige duinvalleien (open water), oligo- tot mesotrofe vormen | 0,39 |
| H2190B Vochtige duinvalleien (kalkrijk) | 0,37 |
| H1330A Schorren en zilte graslanden (buitendijks) | 0,36 |
| H1310B Zilte pionierbegroeiingen (zeevetmuur) | 0,35 |
| H1310A Zilte pionierbegroeiingen (zeekraal) | 0,35 |

| Habitattype | Hoogste bijdrage * |
|---|---|
| H6230vka Heischrale graslanden, vochtig kalkarm | 0,33 |
| ZGH2120 Witte duinen | 0,33 |
| H2110 Embryonale duinen | 0,31 |
| ZGH2160 Duindoornstruwelen | 0,31 (-) |
| Lg07 Dotterbloemgrasland van veen en klei | 0,31 |
| ZGH2190B Vochtige duinvalleien (kalkrijk) | 0,30 |
| ZGH2110 Embryonale duinen | 0,30 |
| H1320 Slijkgrasvelden | 0,29 (-) |
| ZGH2130C Grijze duinen (heischraal) | 0,29 |

## Duinen Schiermonnikoog

| Habitattype | Hoogste bijdrage * |
|---|---|
| ZGH2180Abe Duinbossen (droog), berken-eikenbos | 0,46 |
| H2180B Duinbossen (vochtig) | 0,46 |
| ZGH2160 Duindoornstruwelen | 0,46 |
| H2170 Kruipwilgstruwelen | 0,45 |
| ZGH2130B Grijze duinen (kalkarm) | 0,45 |
| H9999:6 Habitattype onbekend/onzeker KDW op basis meest kritische aangewezen type (H2130B;H2130C;H2130B;H2130C) | 0,45 |
| H2190B Vochtige duinvalleien (kalkrijk) | 0,44 |
| H2190C Vochtige duinvalleien (ontkalkt) | 0,44 |
| ZGH2180B Duinbossen (vochtig) | 0,44 |
| ZGH2120 Witte duinen | 0,42 |
| H2190Aom Vochtige duinvalleien (open water), oligo- tot mesotrofe vormen | 0,42 |
| H2130C Grijze duinen (heischraal) | 0,42 |
| ZGH2190C Vochtige duinvalleien (ontkalkt) | 0,42 |
| ZGH2170 Kruipwilgstruwelen | 0,40 |
| H6410 Blauwgraslanden | 0,39 |
| ZGH2180C Duinbossen (binnenduinrand) | 0,39 |
| H1330A Schorren en zilte graslanden (buitendijks) | 0,37 |
| ZGH2130A Grijze duinen (kalkrijk) | 0,34 |
| ZGH2190B Vochtige duinvalleien (kalkrijk) | 0,32 |
| H1310B Zilte pionierbegroeiingen (zeevetmuur) | 0,30 |

## Duinen Ameland

| Habitattype | Hoogste bijdrage * |
|---|---|
| H2180Abe Duinbossen (droog), berken-eikenbos | 0,46 |
| ZGH2180B Duinbossen (vochtig) | 0,46 |
| H2180B Duinbossen (vochtig) | 0,45 |
| H2130B Grijze duinen (kalkarm) | 0,45 |
| ZGH2130B Grijze duinen (kalkarm) | 0,43 |
| H2130A Grijze duinen (kalkrijk) | 0,42 |
| H9999:5 Habitattype onbekend/onzeker KDW op basis meest kritische aangewezen type (H2130C;H6230;H2130B;H6230;H2130C;H2130B) | 0,39 |
| H2170 Kruipwilgstruwelen | 0,38 |
| ZGH2170 Kruipwilgstruwelen | 0,37 |
| H2180C Duinbossen (binnenduinrand) | 0,37 |
| H2160 Duindoornstruwelen | 0,37 |
| ZGH2160 Duindoornstruwelen | 0,36 |
| ZGH2120 Witte duinen | 0,36 |
| H2150 Duinheiden met struikhei | 0,36 |
| H2190Aom Vochtige duinvalleien (open water), oligo- tot mesotrofe vormen | 0,36 |
| H2120 Witte duinen | 0,36 |
| H2140A Duinheiden met kraaihei (vochtig) | 0,35 |
| H2130C Grijze duinen (heischraal) | 0,33 |
| ZGH2130A Grijze duinen (kalkrijk) | 0,33 |
| ZGH2190B Vochtige duinvalleien (kalkrijk) | 0,32 |

| Habitattype | Hoogste bijdrage * |
|---|---|
| ZGH2180Abe Duinbossen (droog), berken-eikenbos | 0,32 |
| H2140B Duinheiden met kraaihei (droog) | 0,31 |
| H2190B Vochtige duinvalleien (kalkrijk) | 0,31 |
| H2190C Vochtige duinvalleien (ontkalkt) | 0,31 |
| ZGH2190C Vochtige duinvalleien (ontkalkt) | 0,31 |
| ZGH6230vka Heischrale graslanden, vochtig kalkarm | 0,30 |

## Waddenzee

| Habitattype | Hoogste bijdrage * |
|---|---|
| H2190B Vochtige duinvalleien (kalkrijk) | 0,43 |
| H2120 Witte duinen | 0,43 |
| H2110 Embryonale duinen | 0,43 |
| H1330A Schorren en zilte graslanden (buitendijks) | 0,43 |
| H2130A Grijze duinen (kalkrijk) | 0,42 |
| H1310B Zilte pionierbegroeiingen (zeevetmuur) | 0,41 |
| H1320 Slijkgrasvelden | 0,41 |
| H1310A Zilte pionierbegroeiingen (zeekraal) | 0,41 |
| H2160 Duindoornstruwelen | 0,40 (0,38) |
| H2130B Grijze duinen (kalkarm) | 0,38 |
| H1330B Schorren en zilte graslanden (binnendijks) | 0,31 (-) |

## Zwin & Kievittepolder

| Habitattype | Hoogste bijdrage * |
|---|---|
| H2160 Duindoornstruwelen | 0,42 (0,38) |
| H2120 Witte duinen | 0,38 |
| H1310A Zilte pionierbegroeiingen (zeekraal) | 0,38 (-) |
| H1330A Schorren en zilte graslanden (buitendijks) | 0,38 (-) |
| H1330B Schorren en zilte graslanden (binnendijks) | 0,36 (-) |
| H2190B Vochtige duinvalleien (kalkrijk) | 0,36 (-) |
| H1320 Slijkgrasvelden | 0,32 (-) |
| H2130A Grijze duinen (kalkrijk) | 0,30 |

* Als de hoogste depositietoename plaatsvindt op een hexagoon waar géén sprake is van een (naderende) stikstofoverbelasting, dan is de hoogste toename op een hexagoon met wel een (naderende) stikstofoverbelasting tussen haakjes aangegeven.

## Resultaten resterende gebieden (mol/ha/j)

| Natuurgebied | Hoogste bijdrage * |
|---|---|
| Heesbossen, Vallei van Marke en Merkske en Ringven met valleigro | 2,25 (-) |
| Haringvliet | 2,01 (-) |
| Arendonk, Merksplas, Oud-Turnhout, Ravels en Turnhout | 1,57 (-) |
| Vennen, heiden en moerassen rond Turnhout | 1,54 (-) |
| De Maatjes, Wuustwezelheide en Groot Schietveld | 1,44 (-) |
| Klein en Groot Schietveld | 1,44 (-) |
| De Kalmthouse Heide | 1,40 (-) |
| Kalmthoutse Heide | 1,40 (-) |
| Het Blak, Kievitsheide, Ekstergoor en nabijgelegen Kamsalamander | 1,33 (-) |
| Bos- en heidegebieden ten oosten van Antwerpen | 1,25 (-) |
| Historische fortengordels van Antwerpen als vleermuizenhabitat. | 1,19 (-) |
| Ronde Put | 1,13 (-) |
| Valleigebied van de Kleine Nete met brongebieden, moerassen en h | 1,11 (-) |
| Reichswald | 1,04 (-) |
| Hageven met Dommelvallei, Beverbeekse Heide, Warmbeek en Waterin | 0,97 (-) |
| Hamonterheide, Hageven, Buitenheide, Stamprooierbroek en Mariaho | 0,96 (-) |
| Vogelschutzgebiet 'Unterer Niederrhein' | 0,94 (-) |
| Wyler Meer (Teilfläche des NSG Düffel) | 0,94 (-) |
| De Zegge | 0,91 (-) |
| Bovenloop van de Grote Nete met Zammelsbroek, Langdonken en Goor | 0,89 (-) |
| Erlenwälder bei Gut Hovesaat | 0,87 (-) |

| Natuurgebied | Hoogste bijdrage * |
|---|---|
| Vallei- en brongebied van de Zwarte Beek, Bolisserbeek en Dommel | 0,86 (-) |
| Schorren en Polders van de Beneden-Schelde | 0,86 (-) |
| Bocholt, Hechtel-Eksel, Meeuwen-Gruitrode, Neerpelt en Peer | 0,85 (-) |
| Schelde- en Durmeëstuarium van de Nederlandse grens tot Gent | 0,85 (-) |
| Militair domein en vallei van de Zwarte Beek | 0,84 (-) |
| NSG Kranenburger Bruch | 0,82 (-) |
| NSG Salmorth, nur Teilfläche | 0,82 (-) |
| Uedemer Hochwald | 0,81 (-) |
| Abeek met aangrenzende moerasgebieden | 0,81 (-) |
| Itterbeek met Brand, Jagersborg en Schootsheide en Bergerven | 0,81 (-) |
| Kuifeend en Blokkersdijk | 0,79 (-) |
| Mangelbeek en heide- en vengebieden tussen Houthalen en Gruitrod | 0,79 (-) |
| Houthalen-Helchteren, Meeuwen-Gruitrode en Peer | 0,79 (-) |
| Voordelta | 0,79 (-) |
| Uiterwaarden langs de Limburgse Maas met Vijverbroek | 0,78 (-) |
| NSG Emmericher Ward | 0,78 (-) |
| Bosbeekvallei en aangrenzende bos- en heidegebieden te As-Opglab | 0,78 (-) |
| Vogelschutzgebiet 'Schwalm-Nette-Platte mit Grenzwald u. Meinweg | 0,77 (-) |
| Krickenbecker Seen - Kl. De Witt-See | 0,77 (-) |
| Fleuthkuhlen | 0,77 (-) |
| Wälder und Heiden bei Brüggen-Bracht | 0,77 (-) |

| Natuurgebied | Hoogste bijdrage * |
|---|---|
| Dornicksche Ward | 0,76 (-) |
| Rhein-Fischschutzzonen zwischen Emmerich und Bad Honnef | 0,76 (-) |
| Valleien van de Laambeek, Zonderikbeek, Slangebeek en Roosterbee | 0,76 (-) |
| Demervallei | 0,76 (-) |
| Diersfordter Wald/ Schnepfenberg | 0,76 (-) |
| Elmpter Schwalmbruch | 0,75 (-) |
| Hangmoor Damerbruch | 0,75 (-) |
| Zwillbrocker Venn u. Ellewicker Feld | 0,75 (-) |
| Vogelschutzgebiet 'Moore und Heiden des westlichen Münsterlandes | 0,75 (-) |
| Lüntener Fischteich u. Ammeloer Venn | 0,74 (-) |
| Mechelse Heide en vallei van de Ziepbeek | 0,73 (-) |
| Lüsekamp und Boschbeek | 0,73 (-) |
| Grosses Veen | 0,73 (-) |
| Itterbecker Heide | 0,72 (-) |
| De Demervallei | 0,72 (-) |
| Bokrijk en omgeving | 0,72 (-) |
| De Maten | 0,72 (-) |
| Vijvercomplex van Midden Limburg | 0,72 (-) |
| Schwattet Gatt | 0,72 (-) |
| Hügelgräberheide Halle-Hesingen | 0,72 (-) |
| Wisseler Dünen | 0,71 (-) |

| Natuurgebied | Hoogste bijdrage * |
|---|---|
| De Mechelse Heide en de Vallei van de Ziepbeek | 0,71 (-) |
| Schwarzes Wasser | 0,71 (-) |
| NSG Bienener Altrhein, Millinger u. Hurler Meer u. NSG Empeler M | 0,71 (-) |
| Burlo-Vardingholter Venn und Entenschlatt | 0,71 (-) |
| Tantelbruch mit Elmpter Bachtal und Teilen der Schwalmaue | 0,71 (-) |
| Meinweg mit Ritzroder Dünen | 0,71 (-) |
| 'Brutbaeume' des Heldbock (Grosser Eichenbock) in Emmerich | 0,70 (-) |
| NSG Kellener Altrhein, nur Teilfläche, mit Erweiterung | 0,70 (-) |
| Witte Venn, Krosewicker Grenzwald | 0,69 (-) |
| Bossen en heiden van zandig Vlaanderen: oostelijk deel | 0,69 (-) |
| Niederkamp | 0,69 (-) |
| Kalflack | 0,69 (-) |
| De Maten | 0,69 (-) |
| Berkel | 0,68 (-) |
| Durme en Middenloop van de Schelde | 0,68 (-) |
| Graeser Venn - Gut Moorhof | 0,67 (-) |
| Valleien van de Winge en de Motte met valleihellingen. | 0,67 (-) |
| Spanjaards Duin | 0,67 (-) |
| Staatsforst Rheurdt / Littard | 0,67 (-) |
| Helpensteiner Bachtal-Rothenbach | 0,67 (-) |
| Schwalm, Knippertzbach, Raderveekes u. Lüttelforster Bruch | 0,67 (-) |

| Natuurgebied | Hoogste bijdrage * |
|---|---|
| Overgang Kempen-Haspengouw | 0,67 (-) |
| Klevsche Landwehr, Anholt. Issel, Feldschlaggr. u. Regnieter Bac | 0,67 (-) |
| Tote Rahm | 0,66 (-) |
| NSG - Komplex In den Drevenacker Dünen, mit Erweiterung | 0,66 (-) |
| Eper-Graeser Venn/ Lasterfeld | 0,66 (-) |
| Schaagbachtal | 0,66 (-) |
| NSG Sonsfeldsche Bruch, Hagener Meer und Düne, mit Erweiterung | 0,66 (-) |
| Amtsvenn u. Hündfelder Moor | 0,65 (-) |
| NSG Lippeaue bei Damm u. Bricht und NSG Loosenberge, nur Teilfl | 0,65 (-) |
| Bossen en kalkgraslanden van Haspengouw | 0,65 (-) |
| Stollbach | 0,65 (-) |
| Kaninchenberge | 0,65 (-) |
| Dämmer Wald | 0,65 (-) |
| NSG Hetter-Millinger Bruch, mit Erweiterung | 0,64 (-) |
| Tillenberge | 0,64 (-) |
| Gildehauser Venn | 0,64 (-) |
| Lichtenhagen | 0,64 (-) |
| Rüenberger Venn | 0,64 (-) |
| Gartroper Mühlenbach | 0,63 (-) |
| Dalum-Wietmarscher Moor und Georgsdorfer Moor | 0,63 (-) |
| Liesner Wald | 0,63 (-) |

| Natuurgebied | Hoogste bijdrage * |
|---|---|
| Latumer Bruch mit Buersbach, Stadtgräben und Wasserwerk | 0,63 (-) |
| Bentheimer Wald | 0,63 (-) |
| NSG Grietheroter Altrhein | 0,63 (-) |
| Üfter Mark | 0,63 (-) |
| Steinbach | 0,62 (-) |
| Ketelmeer & Vossemeer | 0,62 (-) |
| Yerseke en Kapelse Moer | 0,62 (-) |
| Kirchheller Heide und Hiesfelder Wald | 0,62 (-) |
| Engdener Wüste | 0,62 (-) |
| Heseper Moor, Engdener Wüste | 0,61 (-) |
| Ilvericher Altrheinschlinge | 0,61 (-) |
| NSG Rheinaue Bislich-Vahnum, nur Teilfläche | 0,61 (-) |
| Moorschlatts und Heiden in Wachendorf | 0,60 (-) |
| Ems | 0,60 (-) |
| Kranenmeer | 0,60 (-) |
| Bachsystem des Wienbaches | 0,59 (-) |
| Köllnischer Wald | 0,59 (-) |
| Postwegmoore u. Rütterberg-Nord | 0,59 (-) |
| Lippeaue | 0,59 (-) |
| Fürstenkuhle im Weissen Venn | 0,59 (-) |
| Samerrott | 0,58 (-) |

| Natuurgebied | Hoogste bijdrage * |
|---|---|
| Teverener Heide | 0,58 (-) |
| Felsbachaue | 0,58 (-) |
| Wienbecker Mühle | 0,58 (-) |
| Jekervallei en bovenloop van de Demervallei | 0,58 (-) |
| NSG Gut Grindt u. NSG Rheinaue zw. Km 830,7 - 833,2 , nur Teilfl | 0,58 (-) |
| NSG Bislicher Insel, nur Teilfläche | 0,58 (-) |
| Harskamp | 0,57 (-) |
| NSG Altrhein Reeser Eyland, mit Erweiterung | 0,57 (-) |
| Montagne Saint-Pierre (Bassenge; Oupeye; Visé) | 0,57 (-) |
| Ueberanger Mark | 0,57 (-) |
| NSG Reeser Schanz | 0,57 (-) |
| NSG Lohwardt/Reckerfeld, Hübsche Grändort, nur Teilfl., mit Erw. | 0,57 (-) |
| Grensmaas | 0,57 (-) |
| Plateau van Caestert met hellingbossen en mergelgrotten. | 0,57 (-) |
| Wacholderheide Hörsteloe | 0,57 (-) |
| Heidesee in der Kirchheller Heide | 0,56 (-) |
| Esterfelder Moor bei Meppen | 0,56 (-) |
| Wald bei Haus Burlo | 0,56 (-) |
| Untere Haseniederung | 0,56 (-) |
| VSG 'Heubachniederung, Lavesumer Bruch und Borkenberge' | 0,56 (-) |
| Nette bei Vinkrath | 0,56 (-) |

| Natuurgebied | Hoogste bijdrage * |
|---|---|
| Zwarte Meer | 0,56 (-) |
| Herrenholz und Schöppinger Berg | 0,56 (-) |
| Weißes Venn / Geisheide | 0,56 (-) |
| Gutswald Stovern | 0,56 (-) |
| Sundern | 0,55 (-) |
| Roruper Holz mit Kestenbusch | 0,55 (-) |
| Tinner Dose, Sprakeler Heide | 0,55 (-) |
| Voerstreek | 0,53 (-) |
| Wurmtal südlich Herzogenrath | 0,53 (-) |
| NSG Droste Woy und NSG Westerheide | 0,52 (-) |
| Vallée de la Gueule en amont de Kelmis (Kelmis; Lontzen; Raeren; | 0,52 (-) |
| Vallée de la Gueule en aval de Kelmis (Plombières; Welkenraedt) | 0,52 (-) |
| NSG Weseler Aue | 0,52 (-) |
| Osthertogenwald autour de Raeren (Raeren) | 0,52 (-) |
| Kellenberg und Rur zwischen Flossdorf und Broich | 0,51 (-) |
| Stillgewässer bei Kluse | 0,51 (-) |
| NSG Rheinaue Walsum | 0,51 (-) |
| Lindenberger Wald | 0,51 (-) |
| Brander Wald | 0,51 (-) |
| Basse Meuse et Meuse mitoyenne (Blégny; Oupeye; Visé) | 0,51 (-) |
| NSG Rheinvorland bei Perrich | 0,50 (-) |

| Natuurgebied | Hoogste bijdrage * |
|---|---|
| Münsterbachtal, Münsterbusch | 0,50 (-) |
| Hammerberg | 0,50 (-) |
| Indemündung | 0,50 (-) |
| Emstal von Lathen bis Papenburg | 0,50 (-) |
| Osthertogenwald autour de Raeren (Raeren) | 0,50 (-) |
| Vallée de la Gueule en amont de Kelmis (Kelmis; Lontzen; Raeren) | 0,49 (-) |
| Die Spey | 0,49 (-) |
| Veerse Meer | 0,49 (-) |
| Steinbruchbereich Bernhardshammer und Binsfeldhammer | 0,49 (-) |
| NSG Rheinvorland im Orsoyer Rheinbogen, mit Erweiterung | 0,49 (-) |
| Duingebieden inclusief Ijzermonding en Zwin. | 0,49 (-) |
| Het Zwin | 0,49 (-) |
| Stollen im Rothenberg bei Wettringen | 0,48 (-) |
| Schlangenberg | 0,48 (-) |
| NSG Rheinvorland nördl. der Ossenberger Schleuse, nur Teilfläche | 0,48 (-) |
| Kleingewässer Achterberg | 0,48 (-) |
| Rur von Obermaubach bis Linnich | 0,47 (-) |
| Buchenwälder bei Zweifall | 0,47 (-) |
| Wehebachtäler und Leyberg | 0,46 (-) |
| Oudegaasterbrekken, Fluessen en omgeving | 0,46 (-) |
| Vechte | 0,46 (-) |

| Natuurgebied | Hoogste bijdrage * |
|---|---|
| Basse vallée du Geer (Bassenge; Juprelle; Oupeye; Visé) | 0,46 (-) |
| Wurmtal nördlich Herzogenrath | 0,46 (-) |
| Egelsberg | 0,46 (-) |
| Bossen van het zuidoosten van de Zandleemstreek | 0,45 (-) |
| Polders | 0,45 (-) |
| Bossen, heiden en valleigebieden van zandig Vlaanderen: westelij | 0,45 (-) |
| Weiher am Syenvenn | 0,44 (-) |
| VSG Feuchtwiesen im nördlichen Münsterland | 0,44 (-) |
| Feuchtwiese Ochtrup | 0,43 (-) |
| Syen-Venn | 0,43 (-) |
| Alter Bierkeller bei Ochtrup | 0,43 (-) |
| Basse Meuse et Meuse mitoyenne (Oupeye; Visé) | 0,43 (-) |
| Schwarzes Venn | 0,43 (-) |
| Berger Keienvenn | 0,43 (-) |
| Schnippenpohl | 0,42 (-) |
| Ahlder Pool | 0,42 (-) |
| Vallée de la Gueule en aval de Kelmis (Plombières) | 0,42 (-) |
| Krekengebied | 0,42 (-) |
| IJsselmeer | 0,42 (-) |
| Sneekermeergebied | 0,42 (-) |
| Salzbrunnen am Rothenberg | 0,41 (-) |

| Natuurgebied | Hoogste bijdrage * |
|---|---|
| Vallée du Ruisseau de Bolland (Blégny; Herve; Soumagne) | 0,40 (-) |
| Vallée du Ruisseau de Bolland (Blégny; Herve; Soumagne) | 0,40 (-) |
| Noordzeekustzone | 0,40 (-) |
| Bärenstein | 0,39 (-) |
| Kustbroedvogels te Zeebrugge-Heist | 0,39 (-) |
| Poldercomplex | 0,38 (-) |
| Niedersächsisches Wattenmeer und angrenzendes Küstenmeer | 0,37 (-) |
| Nationalpark Niedersächsisches Wattenmeer | 0,37 (-) |
| Krummhörn | 0,37 (-) |
| SBZ 3 / ZPS 3 | 0,36 (-) |
| Ostfriesische Meere | 0,35 (-) |
| Groote Wielen | 0,35 (-) |
| Groote Gat | 0,34 (-) |
| Großes Meer, Loppersumer Meer | 0,34 (-) |
| Werther Heide, Napoleonsweg | 0,34 (-) |
| Teichfledermaus-Gewässer im Raum Aurich | 0,33 (-) |
| Rheiderland | 0,33 (-) |
| Unterems und Außenems | 0,33 (-) |
| Brockenberg | 0,33 (-) |
| Emsmarsch von Leer bis Emden | 0,32 (-) |
| Lauwersmeer | 0,29 (-) |

| Natuurgebied | Hoogste bijdrage * |
|---|---|
| Fehntjer Tief und Umgebung | 0,29 (-) |
| Westermarsch | 0,29 (-) |
| Vlakte van de Raan | 0,23 (-) |

* Als de hoogste depositietoename plaatsvindt op een hexagoon waar géén sprake is van een (naderende) stikstofoverbelasting, dan is de hoogste toename op een hexagoon met wel een (naderende) stikstofoverbelasting tussen haakjes aangegeven.

Emissie (per bron)
Wnb2014

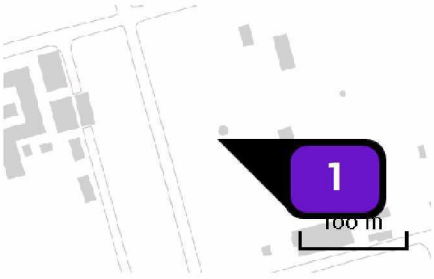


| | |
|---|---|
| Naam | 37 MLO Kraakfornuizen |
| Locatie (X,Y) | 97980, 411080 |
| Uitstoothoogte | 60,0 m |
| Warmteinhoud | 76,504 MW |
| Temporele variatie | Standaard profiel industrie |
| NOx | 711,00 ton/j |

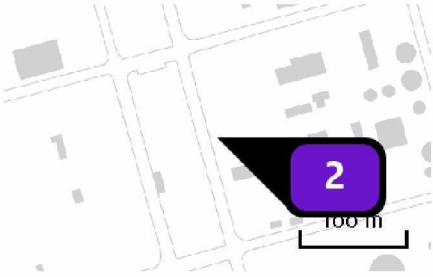


| | |
|---|---|
| Naam | 7A MLO MLO-U |
| Locatie (X,Y) | 98000, 410850 |
| Uitstoothoogte | 130,0 m |
| Warmteinhoud | 34,897 MW |
| Temporele variatie | Standaard profiel industrie |
| NOx | 612,00 ton/j |

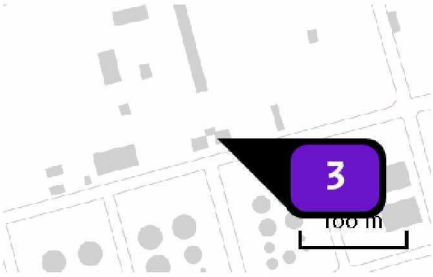


| | |
|---|---|
| Naam | 59 MSPO F901/F1301 |
| Locatie (X,Y) | 97780, 410700 |
| Uitstoothoogte | 100,0 m |
| Warmteinhoud | 10,235 MW |
| Temporele variatie | Standaard profiel industrie |
| NOx | 105,50 ton/j |




| | |
|---|---|
| Naam | 90 MSPO2 F5301 |
| Locatie (X,Y) | 97220, 410510 |
| Uitstoothoogte | 80,0 m |
| Warmteinhoud | 15,060 MW |
| Temporele variatie | Standaard profiel industrie |
| NOx | 196,60 ton/j |

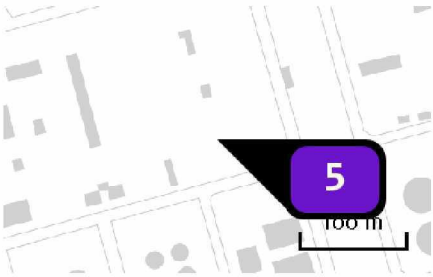


| | |
|---|---|
| Naam | 81 MSPO1 F2001 |
| Locatie (X,Y) | 97880, 410750 |
| Uitstoothoogte | 60,0 m |
| Warmteinhoud | 1,819 MW |
| Temporele variatie | Standaard profiel industrie |
| NOx | 24,10 ton/j |

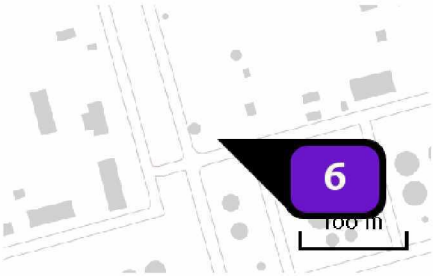


| | |
|---|---|
| Naam | 83 MSPO1 F101 |
| Locatie (X,Y) | 97540, 410630 |
| Uitstoothoogte | 40,0 m |
| Warmteinhoud | 8,868 MW |
| Temporele variatie | Standaard profiel industrie |
| NOx | 8.800,00 kg/j |

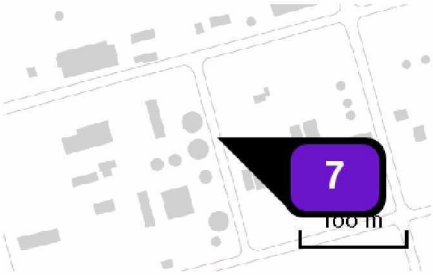


| | |
|---|---|
| Naam | 42 MEOD F101 |
| Locatie (X,Y) | 98200, 410915 |
| Uitstoothoogte | 15,0 m |
| Warmteinhoud | 5,347 MW |
| Temporele variatie | Standaard profiel industrie |
| NOx | 200,00 kg/j |

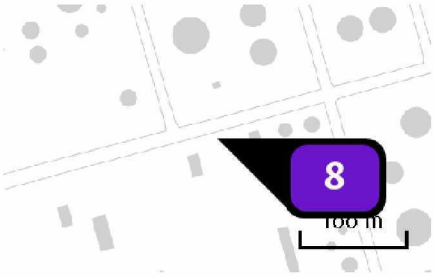


| | |
|---|---|
| Naam | 41 MLO F520 |
| Locatie (X,Y) | 98150, 411250 |
| Uitstoothoogte | 25,0 m |
| Warmteinhoud | 2,387 MW |
| Temporele variatie | Standaard profiel industrie |
| NOx | 700,00 kg/j |

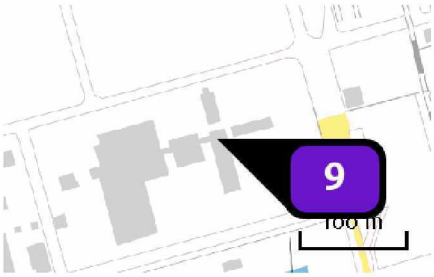


| | |
|---|---|
| Naam | 1 CMS OGK |
| Locatie (X,Y) | 98525, 410680 |
| Uitstoothoogte | 20,0 m |
| Warmteinhoud | 0,484 MW |
| Temporele variatie | Standaard profiel industrie |
| NOx | 8.800,00 kg/j |

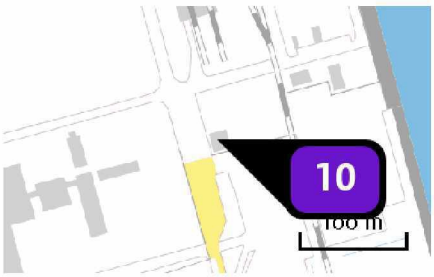


| | |
|---|---|
| Naam | 2 CMS MK |
| Locatie (X,Y) | 98650, 410720 |
| Uitstoothoogte | 6,0 m |
| Warmteinhoud | 0,010 MW |
| Temporele variatie | Standaard profiel industrie |
| NOx | 200,00 kg/j |




| | |
|---|---|
| Naam | 4 CMS BS |
| Locatie (X,Y) | 98320, 410550 |
| Uitstoothoogte | 8,0 m |
| Warmteinhoud | 0,040 MW |
| Temporele variatie | Standaard profiel industrie |
| NOx | 700,00 kg/j |

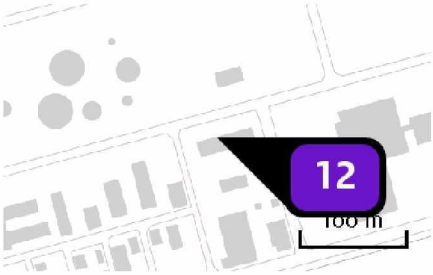


| | |
|---|---|
| Naam | 5 CMS BG |
| Locatie (X,Y) | 98300, 410660 |
| Uitstoothoogte | 7,5 m |
| Warmteinhoud | 0,034 MW |
| Temporele variatie | Standaard profiel industrie |
| NOx | 600,00 kg/j |

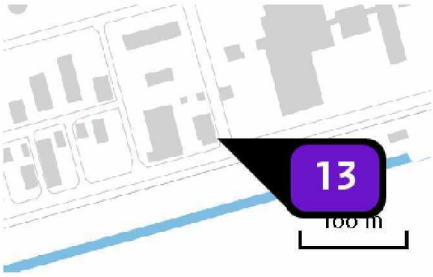


| | |
|---|---|
| Naam | 6 CMS TC |
| Locatie (X,Y) | 98370, 410560 |
| Uitstoothoogte | 6,0 m |
| Warmteinhoud | 0,032 MW |
| Temporele variatie | Standaard profiel industrie |
| NOx | 600,00 kg/j |

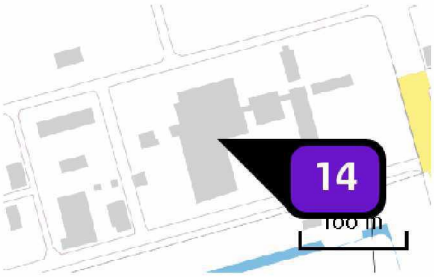


| | |
|---|---|
| Naam | 94 CMS WP |
| Locatie (X,Y) | 98450, 410640 |
| Uitstoothoogte | 10,0 m |
| Warmteinhoud | 0,366 MW |
| Temporele variatie | Standaard profiel industrie |
| NOx | 9.200,00 kg/j |

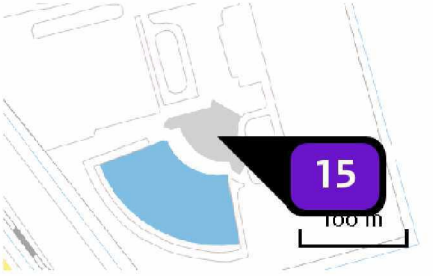


| | |
|---|---|
| Naam | 95 CMS NCK |
| Locatie (X,Y) | 97500, 410150 |
| Uitstoothoogte | 17,0 m |
| Warmteinhoud | 0,185 MW |
| Temporele variatie | Standaard profiel industrie |
| NOx | 3.500,00 kg/j |

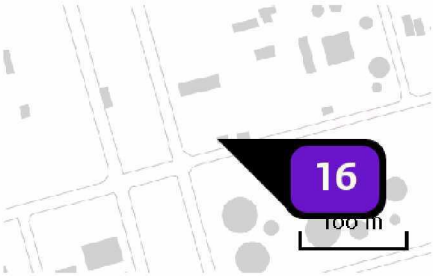


| | |
|---|---|
| Naam | 71 MLO ARS |
| Locatie (X,Y) | 98050, 410770 |
| Uitstoothoogte | 6,0 m |
| Warmteinhoud | 0,125 MW |
| Temporele variatie | Standaard profiel industrie |
| NOx | 1.000,00 kg/j |

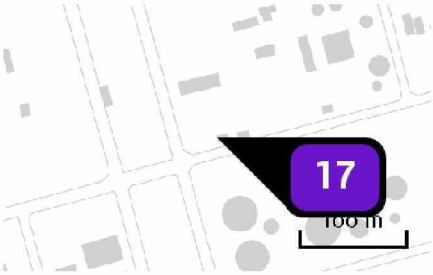


| | |
|---|---|
| Naam | 74 MLO ARS |
| Locatie (X,Y) | 98050, 410770 |
| Uitstoothoogte | 30,0 m |
| Warmteinhoud | 0,024 MW |
| Temporele variatie | Standaard profiel industrie |
| NOx | 500,00 kg/j |

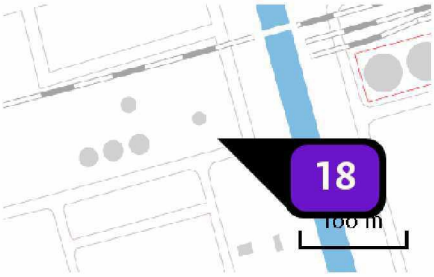


| | |
|---|---|
| Naam | geen MFD Gasmotor |
| Locatie (X,Y) | 97700, 411400 |
| Uitstoothoogte | 4,5 m |
| Warmteinhoud | 0,012 MW |
| Temporele variatie | Standaard profiel industrie |
| NOx | 600,00 kg/j |

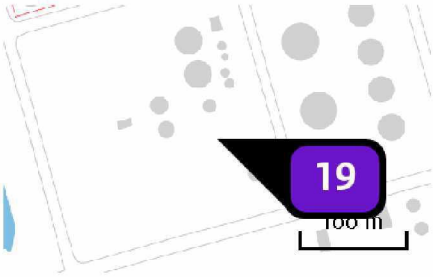


| | |
|---|---|
| Naam | 70 MFD JZ |
| Locatie (X,Y) | 98030, 411320 |
| Uitstoothoogte | 9,0 m |
| Warmteinhoud | 0,243 MW |
| Temporele variatie | Standaard profiel industrie |
| NOx | 600,00 kg/j |




| | |
|---|---|
| Naam | Treinverkeer |
| Locatie (X,Y) | 97171, 410250 |
| Uitstoothoogte | 5,0 m |
| Warmteinhoud | 0,200 MW |
| Temporele variatie | Standaard profiel industrie |
| NOx | 2.486,00 kg/j |




| | |
|---|---|
| Naam | Bron 23 Toegangsroute deel samen |
| Locatie (X,Y) | 98705, 410409 |
| NOx | 1.106,14 kg/j |
| NH3 | 63,07 kg/j |

| Soort | Voertuig | Aantal voertuigen (/dag) | Stof | Emissie |
|---|---|---|---|---|
| Standaard | Zwaar vrachtverkeer | 60,0 | NOx | 275,95 kg/j |
| | | | NH3 | < 1 kg/j |
| Standaard | Licht verkeer | 2.240,0 | NOx | 830,20 kg/j |
| | | | NH3 | 62,48 kg/j |

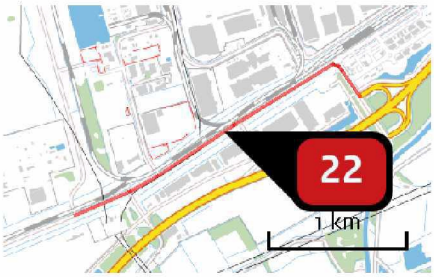


| | |
|---|---|
| Naam | Bron 24 Toegangsroute deel west |
| Locatie (X,Y) | 100087, 409359 |
| NOx | 396,22 kg/j |
| NH3 | 22,59 kg/j |

| Soort | Voertuig | Aantal voertuigen (/dag) | Stof | Emissie |
|---|---|---|---|---|
| Standaard | Zwaar vrachtverkeer | 30,0 | NOx | 98,84 kg/j |
| | | | NH3 | < 1 kg/j |
| Standaard | Licht verkeer | 1.120,0 | NOx | 297,37 kg/j |
| | | | NH3 | 22,38 kg/j |

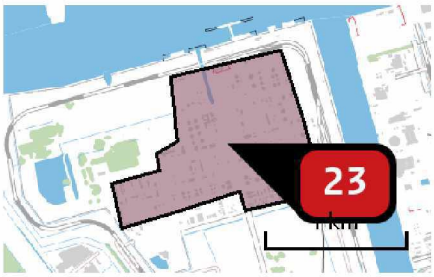


| | |
|---|---|
| Naam | Mobiele bronnen |
| Locatie (X,Y) | 97943, 410942 |
| NOx | 18.530,00 kg/j |

| Voertuig | Omschrijving | Brandstof verbruik (l/j) | Uitstoot hoogte (m) | Spreiding (m) | Warmte inhoud (MW) | Stof | Emissie |
|---|---|---|---|---|---|---|---|
| AFW | Mobiele bronnen | | 4,0 | 4,0 | 0,0 | NOx | 18.530,00 kg/j |

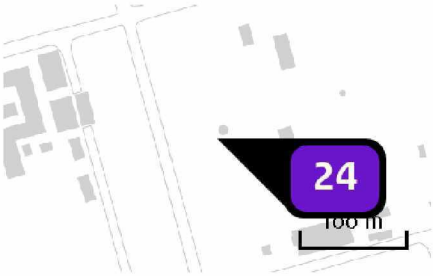


| | |
|---|---|
| Naam | 37A MLO F17/F18 |
| Locatie (X,Y) | 97980, 411080 |
| Uitstoothoogte | 60,0 m |
| Warmteinhoud | 13,914 MW |
| Temporele variatie | Standaard profiel industrie |
| $NH_3$ | 8.800,00 kg/j |

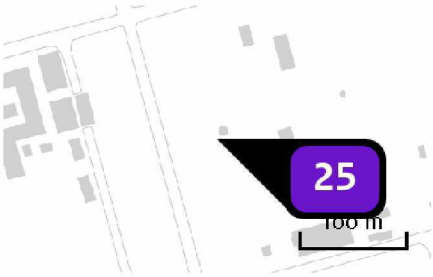


| | |
|---|---|
| Naam | 37C MLO F21/F22 |
| Locatie (X,Y) | 97980, 411080 |
| Uitstoothoogte | 60,0 m |
| Warmteinhoud | 15,660 MW |
| Temporele variatie | Standaard profiel industrie |
| $NH_3$ | 9.900,00 kg/j |

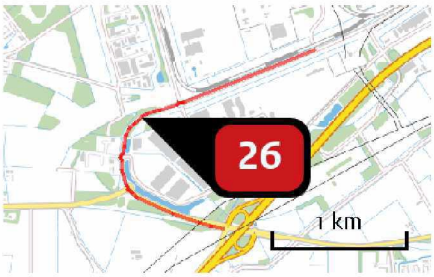


| | |
|---|---|
| Naam | Bron 28 Toegangsroute deel oost |
| Locatie (X,Y) | 97728, 408258 |
| NOx | 440,91 kg/j |
| NH3 | 25,14 kg/j |

| Soort | Voertuig | Aantal voertuigen (/dag) | Stof | Emissie |
|---|---|---|---|---|
| Standaard | Zwaar vrachtverkeer | 30,0 | NOx | 109,99 kg/j |
| | | | NH3 | < 1 kg/j |
| Standaard | Licht verkeer | 1.120,0 | NOx | 330,92 kg/j |
| | | | NH3 | 24,90 kg/j |

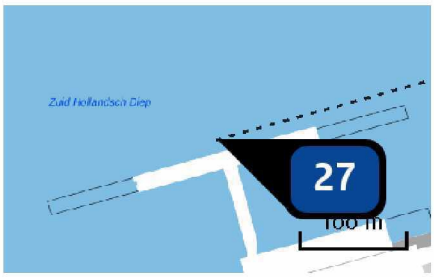


| | |
|---|---|
| Naam | Bron 29 Binnenvaart |
| Locatie (X,Y) | 97941, 411799 |
| NOx | 10.856,65 kg/j |

| Scheepstype | Omschrijving | Verblijftijd (u/bezoek) | Stof | Emissie |
|---|---|---|---|---|
| M8 | Binnenvaart | 8 | NOx | 10.856,65 kg/j |

| Vaarroute binnengaats | Scheepstype | Richting | Type vaarweg | Aantal vaarbewegingen (/j) | Percentage geladen |
|---|---|---|---|---|---|
| B | Motorvrachtschip - M8 (Groot Rijnschip) | Aanmerend | CEMT_VIc | 2.200 | 100 |
| | Motorvrachtschip - M8 (Groot Rijnschip) | Vertrekkend | CEMT_VIc | 2.200 | 50 |

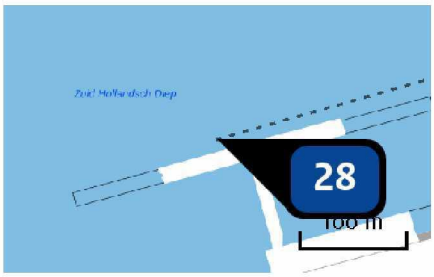


| | |
|---|---|
| Naam | Bron 30 Zeeschepen |
| Locatie (X,Y) | 97918, 411792 |
| NOx | 4.410,27 kg/j |

| Scheepstype | Omschrijving | Aantal bezoeken (/j) | Verblijftijd (u/bezoek) | Stof | Emissie |
|---|---|---|---|---|---|
| Bulkschepen GT: 1600-2999 | Zeeschepen | 500 | 18 | NOx | 4.410,27 kg/j |

| Vaarroute binnengaats | Scheepstype | Aantal bezoeken (/j) |
|---|---|---|
| A | Bulkschepen GT: 1600-2999 | 500 |

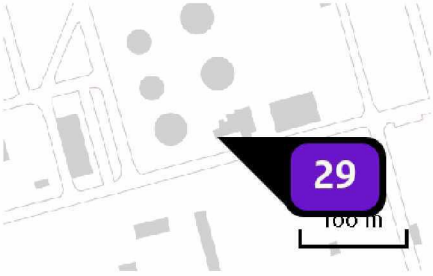


| | |
|---|---|
| Naam | Bron 29 MSPO1 NH3-wasser |
| Locatie (X,Y) | 97760, 410900 |
| Uitstoothoogte | 12,0 m |
| Warmteinhoud | 0,002 MW |
| Temporele variatie | Standaard profiel industrie |
| NH3 | 1.200,00 kg/j |

## Disclaimer

Hoewel verstrekte gegevens kunnen dienen ter onderbouwing van een vergunningaanvraag, kunnen er geen rechten aan worden verleend. De eigenaar van AERIUS aanvaardt geen aansprakelijkheid voor de inhoud van de door de gebruiker aangeboden informatie. Bovenstaande gegevens zijn enkel bruikbaar tot er een nieuwe versie van AERIUS beschikbaar is. AERIUS is een geregistreerd handelsmerk in Europa. Alle rechten die niet expliciet worden verleend, zijn voorbehouden.

## Rekenbasis

Deze berekening is tot stand gekomen op basis van:

| | |
|---|---|
| AERIUS | versie 2016L_20171215_64190d2d2b |
| Database | versie 2016L_20170828_c3f058f00f |

Voor meer informatie over de gebruikte methodiek en data zie:
https://www.aerius.nl/nl/factsheets/uitleg

AERIUS REGISTER

*Dit document is een bijlage bij het toestemmingsbesluit als bedoeld in artikel 2.7 eerste lid, van het Besluit natuurbescherming.*

Bijlage, Vergunningaanvraag

- Kenmerken
- Samenvatting emissies
- Depositieresultaten
- Gedetailleerde emissiegegevens

Verdere toelichting over deze PDF kunt u vinden in een bijbehorende leeswijzer. Deze leeswijzer en overige documentatie is te raadplegen via: www.aerius.nl en pas.natura2000.nl.

# AERIUS REGISTER

## Contact

| Rechtspersoon | Inrichtingslocatie |
|---|---|
| Shell Nederland Chemie Moerdijk | Chemieweg 25, 4782SJ Moerdijk |

## Activiteit

| Omschrijving | AERIUS kenmerk | Bevoegd gezag |
|---|---|---|
| Bestaande situatie 2014 | RoKugBesyuPp | Provincie Noord-Brabant |

| Datum berekening | Rekenjaar |
|---|---|
| 28 april 2018, 01:21 | 2018 |

| Sector | Deelsector |
|---|---|
| Industrie | Chemische industrie |

## Totale emissie

| | Situatie 1 | Situatie 2 | Verschil |
|---|---|---|---|
| NOx | 1.723,43 ton/j | 1.709,43 ton/j | -14.000,00 kg/j |
| NH3 | 20,01 ton/j | 20,50 ton/j | 487,00 kg/j |

## Resultaten

Hectare met hoogste verschil (mol/ha/j)

| Natuurgebied | Verschil |
|---|---|
| Biesbosch | + 0,02 |

## Toelichting

Bestaande situatie zoals beschreven in Natuurtoetsing Shell Moerdijk 2014 en beoogde situatie project Jupiter berekend met AERIUS 2018.

## Locatie
Wnb2014

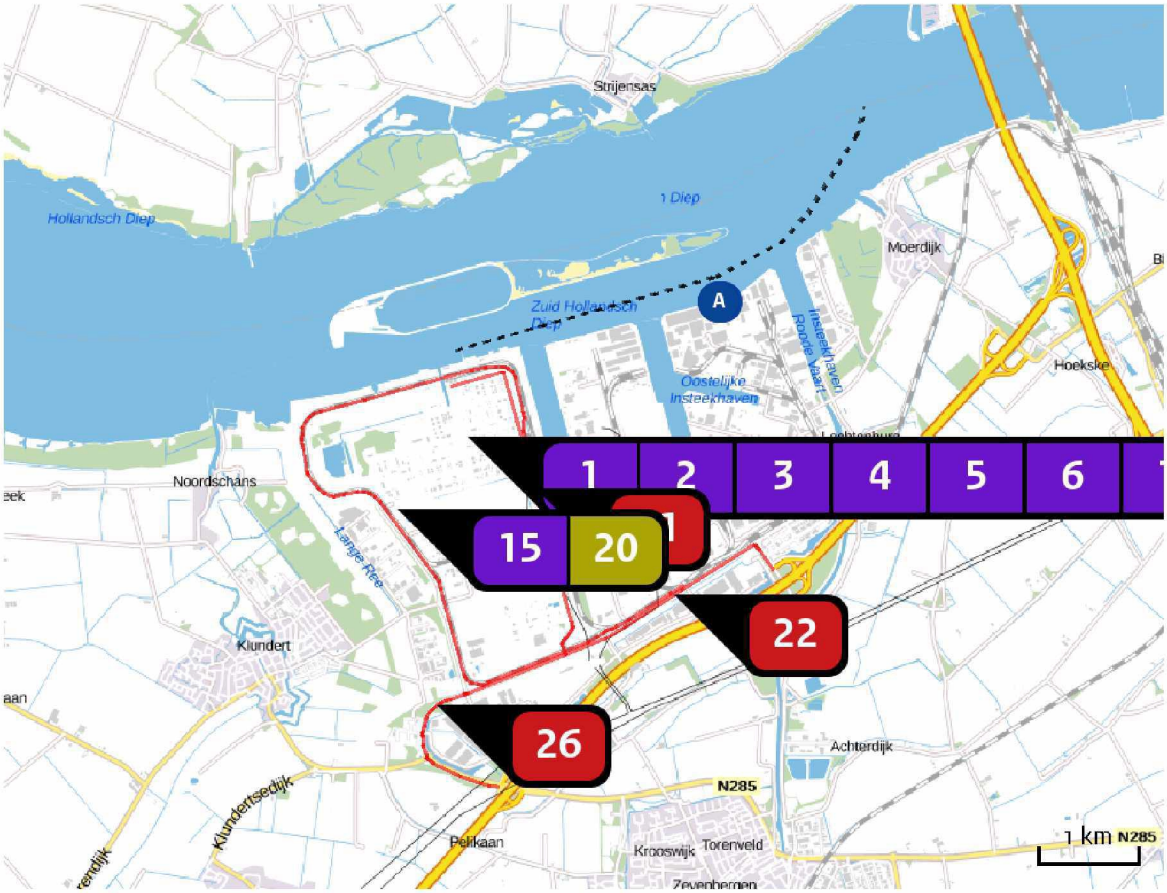


## Emissie
Wnb2014

| | Bron<br>Sector | Emissie NH3 | Emissie NOx |
|---|---|---|---|
| 1 | 37 MLO Kraakfornuizen<br>Industrie \| Chemische industrie | - | 711,00 ton/j |
| 2 | 7A MLO MLO-U<br>Industrie \| Chemische industrie | - | 612,00 ton/j |
| 3 | 59 MSPO F901/F1301<br>Industrie \| Chemische industrie | - | 105,50 ton/j |
| 4 | 90 MSPO2 F5301<br>Industrie \| Chemische industrie | - | 196,60 ton/j |
| 5 | 81 MSPO1 F2001<br>Industrie \| Chemische industrie | - | 24,10 ton/j |
| 6 | 83 MSPO1 F101<br>Industrie \| Chemische industrie | - | 8.800,00 kg/j |

| Bron<br>Sector | | Emissie NH3 | Emissie NOx |
|---|---|---|---|
| 7 | 42 MEOD F101<br>Industrie \| Chemische industrie | - | 200,00 kg/j |
| 8 | 41 MLO F520<br>Industrie \| Chemische industrie | - | 700,00 kg/j |
| 9 | 1 CMS OGK<br>Industrie \| Chemische industrie | - | 8.800,00 kg/j |
| 10 | 2 CMS MK<br>Industrie \| Chemische industrie | - | 200,00 kg/j |
| 11 | 4 CMS BS<br>Industrie \| Chemische industrie | - | 700,00 kg/j |
| 12 | 5 CMS BG<br>Industrie \| Chemische industrie | - | 600,00 kg/j |
| 13 | 6 CMS TC<br>Industrie \| Chemische industrie | - | 600,00 kg/j |
| 14 | 94 CMS WP<br>Industrie \| Chemische industrie | - | 9.200,00 kg/j |
| 15 | 95 CMS NCK<br>Industrie \| Chemische industrie | - | 3.500,00 kg/j |
| 16 | 71 MLO ARS<br>Industrie \| Chemische industrie | - | 1.000,00 kg/j |
| 17 | 74 MLO ARS<br>Industrie \| Chemische industrie | - | 500,00 kg/j |
| 18 | geen MFD Gasmotor<br>Industrie \| Chemische industrie | - | 600,00 kg/j |
| 19 | 70 MFD JZ<br>Industrie \| Chemische industrie | - | 600,00 kg/j |

| Bron<br>Sector | | Emissie NH3 | Emissie NOx |
|---|---|---|---|
| 20 |  Treinverkeer<br>Railverkeer \| Spoorweg | - | 2.486,00 kg/j |
| 21 |  Bron 23 Toegangsroute deel samen<br>Wegverkeer \| Buitenwegen | 63,07 kg/j | 1.106,14 kg/j |
| 22 |  Bron 24 Toegangsroute deel west<br>Wegverkeer \| Buitenwegen | 22,59 kg/j | 396,22 kg/j |
| 23 |  Mobiele bronnen<br>Mobiele werktuigen \| Bouw en Industrie | - | 18.530,00 kg/j |
| 24 |  37A MLO F17/F18<br>Industrie \| Chemische industrie | 8.800,00 kg/j | - |
| 25 |  37C MLO F21/F22<br>Industrie \| Chemische industrie | 9.900,00 kg/j | - |
| 26 |  Bron 28 Toegangsroute deel oost<br>Wegverkeer \| Buitenwegen | 25,14 kg/j | 440,91 kg/j |
| 27 |  Bron 29 Binnenvaart<br>Scheepvaart \| Binnenvaart: Aanlegplaats | - | 10.856,65 kg/j |
| 28 |  Bron 30 Zeeschepen<br>Scheepvaart \| Zeescheepvaart: Aanlegplaats | - | 4.410,27 kg/j |
| 29 |  Bron 29 MSPO1 NH3-wasser<br>Industrie \| Chemische industrie | 1.200,00 kg/j | - |

## Locatie
Wnb2018

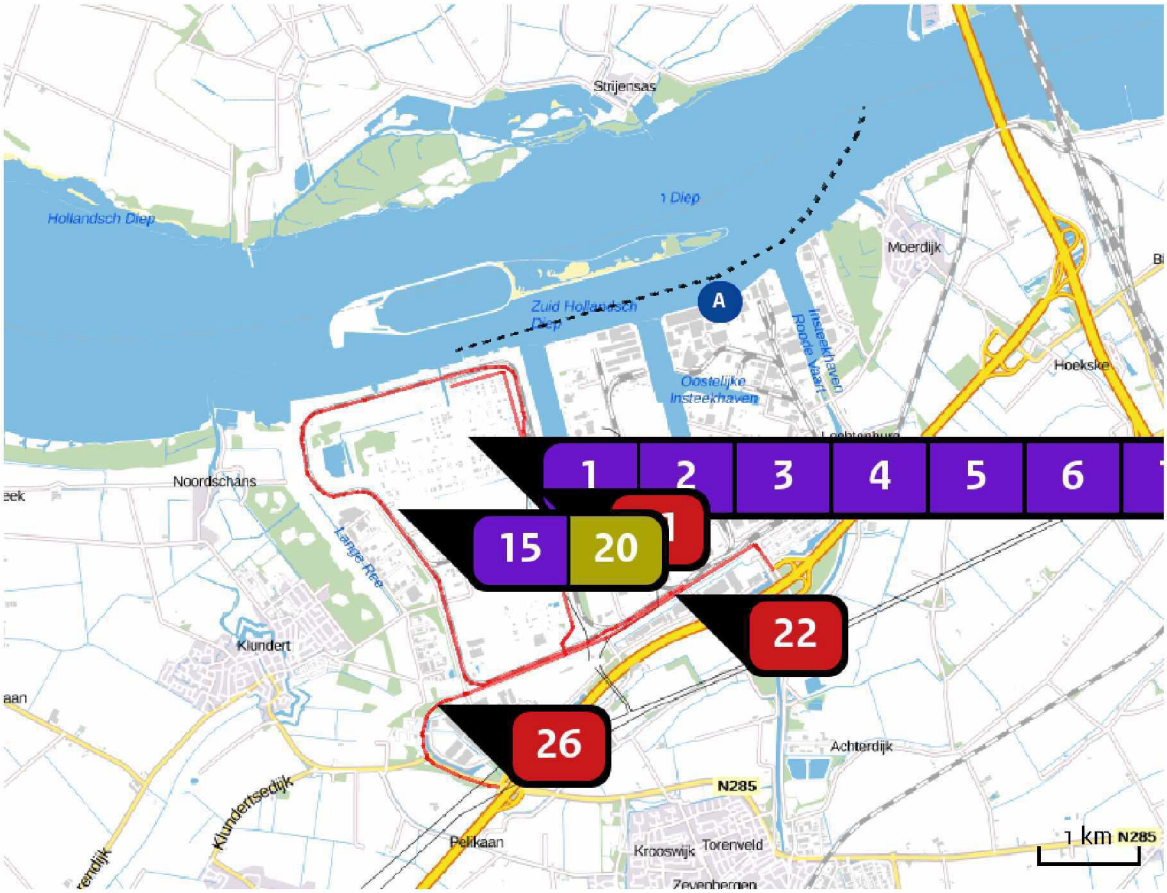


## Emissie
Wnb2018

| | Bron<br>Sector | Emissie NH3 | Emissie NOx |
|---|---|---|---|
| 1 | 37 MLO Kraakfornuizen<br>Industrie \| Chemische industrie | - | 697,00 ton/j |
| 2 | 7A MLO MLO-U<br>Industrie \| Chemische industrie | - | 612,00 ton/j |
| 3 | 59 MSPO F901/F1301<br>Industrie \| Chemische industrie | - | 105,50 ton/j |
| 4 | 90 MSPO2 F5301<br>Industrie \| Chemische industrie | - | 196,60 ton/j |
| 5 | 81 MSPO1 F2001<br>Industrie \| Chemische industrie | - | 24,10 ton/j |
| 6 | 83 MSPO1 F101<br>Industrie \| Chemische industrie | - | 8.800,00 kg/j |

| Bron<br>Sector | | Emissie NH3 | Emissie NOx |
|---|---|---|---|
| 7 | 42 MEOD F101<br>Industrie \| Chemische industrie | - | 200,00 kg/j |
| 8 | 41 MLO F520<br>Industrie \| Chemische industrie | - | 700,00 kg/j |
| 9 | 1 CMS OGK<br>Industrie \| Chemische industrie | - | 8.800,00 kg/j |
| 10 | 2 CMS MK<br>Industrie \| Chemische industrie | - | 200,00 kg/j |
| 11 | 4 CMS BS<br>Industrie \| Chemische industrie | - | 700,00 kg/j |
| 12 | 5 CMS BG<br>Industrie \| Chemische industrie | - | 600,00 kg/j |
| 13 | 6 CMS TC<br>Industrie \| Chemische industrie | - | 600,00 kg/j |
| 14 | 94 CMS WP<br>Industrie \| Chemische industrie | - | 9.200,00 kg/j |
| 15 | 95 CMS NCK<br>Industrie \| Chemische industrie | - | 3.500,00 kg/j |
| 16 | 71 MLO ARS<br>Industrie \| Chemische industrie | - | 1.000,00 kg/j |
| 17 | 74 MLO ARS<br>Industrie \| Chemische industrie | - | 500,00 kg/j |
| 18 | geen MFD Gasmotor<br>Industrie \| Chemische industrie | - | 600,00 kg/j |
| 19 | 70 MFD JZ<br>Industrie \| Chemische industrie | - | 600,00 kg/j |

| Bron<br>Sector | | Emissie NH3 | Emissie NOx |
|---|---|---|---|
| 20 |  Treinverkeer<br>Railverkeer \| Spoorweg | - | 2.486,00 kg/j |
| 21 |  Bron 23 Toegangsroute deel samen<br>Wegverkeer \| Buitenwegen | 63,07 kg/j | 1.106,14 kg/j |
| 22 |  Bron 24 Toegangsroute deel west<br>Wegverkeer \| Buitenwegen | 22,59 kg/j | 396,22 kg/j |
| 23 |  Mobiele bronnen<br>Mobiele werktuigen \| Bouw en Industrie | - | 18.530,00 kg/j |
| 24 |  37A MLO F17/F18<br>Industrie \| Chemische industrie | 9.287,00 kg/j | - |
| 25 |  37C MLO F21/F22<br>Industrie \| Chemische industrie | 9.900,00 kg/j | - |
| 26 |  Bron 28 Toegangsroute deel oost<br>Wegverkeer \| Buitenwegen | 25,14 kg/j | 440,91 kg/j |
| 27 |  Bron 29 Binnenvaart<br>Scheepvaart \| Binnenvaart: Aanlegplaats | - | 10.856,65 kg/j |
| 28 |  Bron 30 Zeeschepen<br>Scheepvaart \| Zeescheepvaart: Aanlegplaats | - | 4.410,27 kg/j |
| 29 |  Bron 29 MSPO1 NH3-wasser<br>Industrie \| Chemische industrie | 1.200,00 kg/j | - |

## Resultaten PAS-gebieden (mol/ha/j)

| Natuurgebied | Hectare met hoogste verschil Situatie 1 | Situatie 2 | Verschil * | Ontwikkelings-ruimte beschikbaar? |
|---|---|---|---|---|
| Biesbosch | 11,00 | 11,03 | + 0,02 | ✓ |
| Lingegebied & Diefdijk-Zuid | 2,26 | 2,26 | + 0,00 | ✓ |
| Krammer-Volkerak | 2,86 | 2,86 | + 0,00 | ✓ |
| Grevelingen | 0,90 | 0,91 | + 0,00 | ✓ |
| Oosterschelde | 0,86 | 0,86 | + 0,00 | ✓ |
| Loevestein, Pompveld & Kornsche Boezem | 2,19 | 2,19 | + 0,00 (- 0,00) | ✓ |
| Nieuwkoopse Plassen & De Haeck | 1,00 | 1,00 | + 0,00 | ✓ |
| Brabantse Wal | 1,43 | 1,43 | + 0,00 | ✓ |
| Voornes Duin | 1,03 | 1,03 | + 0,00 | ✓ |
| Westduinpark & Wapendal | 0,66 | 0,66 | + 0,00 | ✓ |
| Meijendel & Berkheide | 0,69 | 0,69 | + 0,00 (-) | ✓ |
| Ulvenhoutse Bos | 2,51 | 2,51 | 0,00 (-) | ✓ |
| Duinen Goeree & Kwade Hoek | 0,92 | 0,92 | - 0,00 | ✓ |
| Solleveld & Kapittelduinen | 0,80 | 0,80 | - 0,00 | ✓ |
| Zouweboezem | 1,59 | 1,59 | - 0,00 | ✓ |
| Loonse en Drunense Duinen & Leemkuilen | 1,93 | 1,93 | - 0,00 | ✓ |
| Uiterwaarden Lek | 1,52 | 1,52 | - 0,00 | ✓ |
| Westerschelde & Saeftinghe | 0,39 | 0,39 | - 0,00 | ✓ |

| Natuurgebied | Hectare met hoogste verschil Situatie 1 | Situatie 2 | Verschil * | Ontwikkelings-ruimte beschikbaar? |
|---|---|---|---|---|
| Kennemerland-Zuid | 0,65 | 0,65 | - 0,00 | ✓ |
| Oostelijke Vechtplassen | 1,10 | 1,10 | - 0,00 | ✓ |
| Kop van Schouwen | 0,60 | 0,60 | - 0,00 | ✓ |
| Coepelduynen | 0,73 | 0,73 | - 0,00 | ✓ |
| Kampina & Oisterwijkse Vennen | 1,39 | 1,38 | - 0,00 | ✓ |
| Manteling van Walcheren | 0,37 | 0,37 | - 0,00 | ✓ |
| Zwin & Kievittepolder | 0,27 | 0,27 | - 0,00 | ✓ |
| Waddenzee | 0,24 | 0,24 | - 0,00 | ✓ |
| Duinen Terschelling | 0,24 | 0,24 | - 0,00 | ✓ |
| Rijntakken | 1,34 | 1,33 | - 0,00 | ✓ |
| Duinen en Lage Land Texel | 0,24 | 0,24 | - 0,00 | ✓ |
| Duinen Ameland | 0,25 | 0,25 | - 0,00 | ✓ |
| Duinen Vlieland | 0,25 | 0,24 | - 0,00 | ✓ |
| Vlijmens Ven, Moerputten & Bossche Broek | 1,37 | 1,37 | - 0,00 | ✓ |
| Duinen Schiermonnikoog | 0,26 | 0,26 | - 0,00 | ✓ |
| Regte Heide & Riels Laag | 1,29 | 1,29 | - 0,00 | ✓ |
| Duinen Den Helder-Callantsoog | 0,30 | 0,30 | - 0,00 | ✓ |
| Alde Feanen | 0,35 | 0,34 | - 0,00 | ✓ |

| Natuurgebied | Hectare met hoogste verschil Situatie 1 | Situatie 2 | Verschil * | Ontwikkelings-ruimte beschikbaar? |
|---|---|---|---|---|
| Zwanenwater & Pettemerduinen | 0,34 | 0,34 | - 0,00 | ✓ |
| Kempenland-West | 1,30 | 1,30 | - 0,00 | ✓ |
| Botshol | 0,85 | 0,85 | - 0,00 | ✓ |
| Noordhollands Duinreservaat | 0,42 | 0,42 | - 0,00 | ✓ |
| Polder Westzaan | 0,63 | 0,63 | - 0,00 | ✓ |
| Fochteloërveen | 0,34 | 0,34 | - 0,00 | ✓ |
| Bargerveen | 0,35 | 0,35 | - 0,00 | ✓ |
| Drouwenerzand | 0,36 | 0,36 | - 0,00 | ✓ |
| Van Oordt's Mersken | 0,38 | 0,38 | - 0,00 | ✓ |
| Geuldal | 0,35 | 0,35 | - 0,00 | ✓ |
| Dwingelderveld | 0,39 | 0,39 | - 0,00 | ✓ |
| Drentsche Aa-gebied | 0,37 | 0,37 | - 0,00 | ✓ |
| Kunderberg | 0,37 | 0,37 | - 0,00 | ✓ |
| Schoorlse Duinen | 0,38 | 0,38 | - 0,00 | ✓ |
| Drents-Friese Wold & Leggelderveld | 0,37 | 0,37 | - 0,00 | ✓ |
| Wormer- en Jisperveld & Kalverpolder | 0,52 | 0,52 | - 0,00 | ✓ |
| Lieftinghsbroek | 0,36 | 0,36 | - 0,00 | ✓ |
| Savelsbos | 0,37 | 0,37 | - 0,00 | ✓ |
| Noorbeemden & Hoogbos | 0,38 | 0,38 | - 0,00 | ✓ |

| Natuurgebied | Hectare met hoogste verschil Situatie 1 | Situatie 2 | Verschil * | Ontwikkelings-ruimte beschikbaar? |
|---|---|---|---|---|
| Bakkeveense Duinen | 0,38 | 0,38 | - 0,00 | ✓ |
| Rottige Meenthe & Brandemeer | 0,42 | 0,42 | - 0,00 | ✓ |
| Witterveld | 0,38 | 0,38 | - 0,00 | ✓ |
| Mantingerzand | 0,40 | 0,39 | - 0,00 | ✓ |
| Wijnjeterper Schar | 0,38 | 0,38 | - 0,00 | ✓ |
| Brunssummerheide | 0,40 | 0,40 | - 0,00 | ✓ |
| Geleenbeekdal | 0,40 | 0,39 | - 0,00 | ✓ |
| Weerter- en Budelerbergen & Ringselven | 0,52 | 0,52 | - 0,00 | ✓ |
| Maasduinen | 0,48 | 0,48 | - 0,00 | ✓ |
| Elperstroomgebied | 0,39 | 0,39 | - 0,00 | ✓ |
| Sint Pietersberg & Jekerdal | 0,41 | 0,41 | - 0,00 | ✓ |
| Bergvennen & Brecklenkampse Veld | 0,41 | 0,41 | - 0,00 | ✓ |
| Naardermeer | 0,76 | 0,76 | - 0,00 | ✓ |
| Ilperveld, Varkensland, Oostzanerveld & Twiske | 0,59 | 0,59 | - 0,00 | ✓ |
| De Wieden | 0,45 | 0,45 | - 0,00 | ✓ |
| Leenderbos, Groote Heide & De Plateaux | 0,61 | 0,61 | - 0,00 | ✓ |
| Uiterwaarden Zwarte Water en Vecht | 0,49 | 0,49 | - 0,00 | ✓ |
| Roerdal | 0,45 | 0,44 | - 0,00 | ✓ |

| Natuurgebied | Hectare met hoogste verschil Situatie 1 | Situatie 2 | Verschil * | Ontwikkelings-ruimte beschikbaar? |
|---|---|---|---|---|
| Norgerholt | 0,42 | 0,42 | - 0,00 | ✓ |
| Engbertsdijksvenen | 0,47 | 0,46 | - 0,00 | ✓ |
| Buurserzand & Haaksbergerveen | 0,46 | 0,46 | - 0,00 | ✓ |
| Dinkelland | 0,43 | 0,43 | - 0,00 | ✓ |
| Bemelerberg & Schiepersberg | 0,42 | 0,42 | - 0,00 | ✓ |
| Langstraat | 2,34 | 2,33 | - 0,00 | ✓ |
| Groote Peel | 0,53 | 0,53 | - 0,00 | ✓ |
| Weerribben | 0,47 | 0,46 | - 0,00 | ✓ |
| Strabrechtse Heide & Beuven | 0,60 | 0,60 | - 0,00 | ✓ |
| Holtingerveld | 0,44 | 0,44 | - 0,00 | ✓ |
| Mantingerbos | 0,42 | 0,41 | - 0,00 | ✓ |
| Sarsven en De Banen | 0,51 | 0,50 | - 0,00 | ✓ |
| Olde Maten & Veerslootslanden | 0,52 | 0,52 | - 0,00 | ✓ |
| Aamsveen | 0,46 | 0,46 | - 0,00 | ✓ |
| Witte Veen | 0,47 | 0,47 | - 0,00 | ✓ |
| Vecht- en Beneden-Reggegebied | 0,51 | 0,51 | - 0,00 | ✓ |
| Meinweg | 0,49 | 0,49 | - 0,00 | ✓ |
| Springendal & Dal van de Mosbeek | 0,48 | 0,48 | - 0,00 | ✓ |
| Eilandspolder | 0,54 | 0,54 | - 0,00 | ✓ |

| Natuurgebied | Hectare met hoogste verschil Situatie 1 | Situatie 2 | Verschil * | Ontwikkelings-ruimte beschikbaar? |
|---|---|---|---|---|
| Bunder- en Elslooërbos | 0,45 | 0,45 | - 0,00 | ✓ |
| Wooldse Veen | 0,51 | 0,51 | - 0,00 | ✓ |
| Landgoederen Oldenzaal | 0,47 | 0,47 | - 0,00 | ✓ |
| Korenburgerveen | 0,53 | 0,52 | - 0,00 | ✓ |
| Lonnekermeer | 0,48 | 0,48 | - 0,00 | ✓ |
| Willinks Weust | 0,51 | 0,51 | - 0,00 | ✓ |
| Achter de Voort, Agelerbroek & Voltherbroek | 0,52 | 0,52 | - 0,00 | ✓ |
| Deurnsche Peel & Mariapeel | 0,61 | 0,61 | - 0,00 | ✓ |
| Lemselermaten | 0,50 | 0,50 | - 0,00 | ✓ |
| Oeffelter Meent | 0,69 | 0,69 | - 0,00 | ✓ |
| Bekendelle | 0,55 | 0,55 | - 0,00 | ✓ |
| Veluwe | 1,22 | 1,22 | - 0,00 | ✓ |
| Swalmdal | 0,55 | 0,54 | - 0,00 | ✓ |
| Wierdense Veld | 0,58 | 0,58 | - 0,00 | ✓ |
| Binnenveld | 1,20 | 1,20 | - 0,00 | ✓ |
| Sallandse Heuvelrug | 0,59 | 0,59 | - 0,00 | ✓ |
| Borkeld | 0,59 | 0,58 | - 0,00 | ✓ |
| Boetelerveld | 0,62 | 0,62 | - 0,00 | ✓ |

| Natuurgebied | Hectare met hoogste verschil Situatie 1 | Situatie 2 | Verschil * | Ontwikkelings-ruimte beschikbaar? |
|---|---|---|---|---|
| Stelkampsveld | 0,60 | 0,59 | - 0,00 | ✓ |
| Leudal | 0,58 | 0,58 | - 0,00 | ✓ |
| Boschhuizerbergen | 0,65 | 0,64 | - 0,00 | ✓ |
| Kolland & Overlangbroek | 1,40 | 1,39 | - 0,00 | ✓ |
| Sint Jansberg | 0,88 | 0,88 | - 0,00 | ✓ |
| De Bruuk | 0,76 | 0,76 | - 0,00 | ✓ |
| Zeldersche Driessen | 0,69 | 0,69 | - 0,00 | ✓ |
| Landgoederen Brummen | 0,77 | 0,76 | - 0,00 | ✓ |

✓ Ontwikkelingsruimte beschikbaar

✗ Geen ontwikkelingsruimte beschikbaar

* Als de hoogste depositietoename plaatsvindt op een hexagoon waar géén sprake is van een (naderende) stikstofoverbelasting, dan is de hoogste toename op een hexagoon met wel een (naderende) stikstofoverbelasting tussen haakjes aangegeven.

Resultaten per habitattype (mol/ha/j)

## Biesbosch

| Habitattype | Hectare met hoogste verschil Situatie 1 | Situatie 2 | Verschil * | Ontwikkelings-ruimte beschikbaar? |
|---|---|---|---|---|
| Lg08 Nat, matig voedselrijk grasland | 11,00 | 11,03 | + 0,02 | ✓ |
| Lg11 Kamgrasweide & Bloemrijk weidevogelgrasland van het rivieren- en zeekleigebied | 9,37 | 9,38 | + 0,02 | ✓ |
| H91E0B Vochtige alluviale bossen (essen-iepenbossen) | 3,94 | 3,94 | + 0,00 (-) | ✓ |
| H6510A Glanshaver- en vossenstaarthooilanden (glanshaver) | 3,35 | 3,35 | + 0,00 | ✓ |
| H6510B Glanshaver- en vossenstaarthooilanden (grote vossenstaart) | 3,10 | 3,10 | + 0,00 | ✓ |
| H6120 Stroomdalgraslanden | 2,71 | 2,71 | + 0,00 | ✓ |

## Lingegebied & Diefdijk-Zuid

| Habitattype | Hectare met hoogste verschil Situatie 1 | Situatie 2 | Verschil * | Ontwikkelings-ruimte beschikbaar? |
|---|---|---|---|---|
| H9999:70 Habitattype onbekend/onzeker KDW op basis meest kritische aangewezen type (H7230) | 2,26 | 2,26 | + 0,00 | ✓ |
| H91E0B Vochtige alluviale bossen (essen-iepenbossen) | 1,97 | 1,97 | 0,00 (-) | ✓ |
| H91E0C Vochtige alluviale bossen (beekbegeleidende bossen) | 1,99 | 1,99 | - 0,00 | ✓ |
| H7230 Kalkmoerassen | 1,86 | 1,86 | - 0,00 | ✓ |

## Krammer-Volkerak

| Habitattype | Hectare met hoogste verschil Situatie 1 | Situatie 2 | Verschil * | Ontwikkelings-ruimte beschikbaar? |
|---|---|---|---|---|
| H2160 Duindoornstruwelen | 2,86 | 2,86 | + 0,00 | ✓ |
| H2190B Vochtige duinvalleien (kalkrijk) | 2,86 | 2,86 | + 0,00 | ✓ |
| H1330B Schorren en zilte graslanden (binnendijks) | 2,75 | 2,75 | + 0,00 | ✓ |
| H1310A Zilte pionierbegroeiingen (zeekraal) | 1,10 | 1,10 | - 0,00 | ✓ |
| H2170 Kruipwilgstruwelen | 0,72 | 0,72 | - 0,00 (-) | ✓ |
| H6510A Glanshaver- en vossenstaarthooilanden (glanshaver) | 1,50 | 1,50 | - 0,00 (-) | ✓ |

## Grevelingen

| Habitattype | Hectare met hoogste verschil Situatie 1 | Situatie 2 | Verschil * | Ontwikkelings-ruimte beschikbaar? |
|---|---|---|---|---|
| H2160 Duindoornstruwelen | 0,90 | 0,91 | + 0,00 | ✓ |
| H2190B Vochtige duinvalleien (kalkrijk) | 0,89 | 0,89 | + 0,00 | ✓ |
| H1330B Schorren en zilte graslanden (binnendijks) | 0,79 | 0,79 | + 0,00 | ✓ |
| H2170 Kruipwilgstruwelen | 1,05 | 1,05 | + 0,00 | ✓ |
| H1310A Zilte pionierbegroeiingen (zeekraal) | 0,38 | 0,38 | - 0,00 | ✓ |
| H1310B Zilte pionierbegroeiingen (zeevetmuur) | 0,86 | 0,86 | - 0,00 | ✓ |

## Oosterschelde

| Habitattype | Hectare met hoogste verschil Situatie 1 | Situatie 2 | Verschil * | Ontwikkelings-ruimte beschikbaar? |
|---|---|---|---|---|
| H1320 Slijkgrasvelden | 0,86 | 0,86 | + 0,00 | ✓ |
| H1330A Schorren en zilte graslanden (buitendijks) | 0,91 | 0,91 | + 0,00 | ✓ |
| H1310A Zilte pionierbegroeiingen (zeekraal) | 0,56 | 0,56 | 0,00 (- 0,00) | ✓ |
| H1330B Schorren en zilte graslanden (binnendijks) | 0,55 | 0,55 | 0,00 (- 0,00) | ✓ |
| H7140B Overgangs- en trilvenen (veenmosrietlanden) | 0,40 | 0,39 | - 0,00 | ✓ |

## Loevestein, Pompveld & Kornsche Boezem

| Habitattype | Hectare met hoogste verschil Situatie 1 | Situatie 2 | Verschil * | Ontwikkelings-ruimte beschikbaar? |
|---|---|---|---|---|
| Lg02 Geïsoleerde meander en petgat | 2,19 | 2,19 | + 0,00 (- 0,00) | ✓ |
| H6120 Stroomdalgraslanden | 1,76 | 1,76 | - 0,00 | ✓ |
| H6510A Glanshaver- en vossenstaarthooilanden (glanshaver) | 2,26 | 2,26 | - 0,00 | ✓ |
| H3150baz Meren met krabbenscheer en fonteinkruiden, buiten afgesloten zeearmen | 2,00 | 2,00 | - 0,00 | ✓ |
| ZGH3150baz Meren met krabbenscheer en fonteinkruiden, buiten afgesloten zeearmen | 2,07 | 2,07 | - 0,00 (-) | ✓ |

## Nieuwkoopse Plassen & De Haeck

| Habitattype | Hectare met hoogste verschil Situatie 1 | Situatie 2 | Verschil * | Ontwikkelings-ruimte beschikbaar? |
|---|---|---|---|---|
| H3150baz Meren met krabbenscheer en fonteinkruiden, buiten afgesloten zeearmen | 1,00 | 1,00 | + 0,00 | ✓ |
| H7140B Overgangs- en trilvenen (veenmosrietlanden) | 0,95 | 0,95 | + 0,00 | ✓ |
| Lg02 Geïsoleerde meander en petgat | 0,97 | 0,97 | - 0,00 | ✓ |
| H91D0 Hoogveenbossen | 1,17 | 1,17 | - 0,00 | ✓ |
| H3140lv Kranswierwateren, in laagveengebieden | 0,93 | 0,93 | - 0,00 | ✓ |
| Lg05 Grote-zeggenmoeras | 0,97 | 0,97 | - 0,00 | ✓ |
| H4010B Vochtige heiden (laagveengebied) | 1,00 | 1,00 | - 0,00 | ✓ |
| H7140A Overgangs- en trilvenen (trilvenen) | 1,01 | >1,00 | - 0,00 | ✓ |
| H6410 Blauwgraslanden | 1,00 | 0,99 | - 0,00 | ✓ |
| H7210 Galigaanmoerassen | 0,93 | 0,93 | - 0,00 | ✓ |

## Brabantse Wal

| Habitattype | Hectare met hoogste verschil Situatie 1 | Situatie 2 | Verschil * | Ontwikkelings-ruimte beschikbaar? |
|---|---|---|---|---|
| Lg13 Bos van arme zandgronden | 1,43 | 1,43 | + 0,00 | ✓ |
| L4030 Droge heiden | 1,37 | 1,37 | + 0,00 | ✓ |
| Lg04 Zuur ven | 0,95 | 0,95 | + 0,00 | ✓ |
| Lg14 Eiken- en beukenbos van lemige zandgronden | 1,40 | 1,40 | + 0,00 | ✓ |
| Lg09 Droog struisgrasland | 1,39 | 1,39 | + 0,00 | ✓ |
| H3160 Zure vennen | 0,84 | 0,84 | - 0,00 | ✓ |
| H9190 Oude eikenbossen | 1,03 | 1,03 | - 0,00 | ✓ |
| H4030 Droge heiden | 1,12 | 1,12 | - 0,00 | ✓ |
| H3130 Zwakgebufferde vennen | 0,89 | 0,89 | - 0,00 | ✓ |
| ZGH9190 Oude eikenbossen | 1,16 | 1,16 | - 0,00 | ✓ |
| H2330 Zandverstuivingen | 1,12 | 1,12 | - 0,00 | ✓ |
| H2310 Stuifzandheiden met struikhei | 1,09 | 1,09 | - 0,00 | ✓ |
| H4010A Vochtige heiden (hogere zandgronden) | 1,05 | 1,04 | - 0,00 | ✓ |
| ZGH3130 Zwakgebufferde vennen | >1,00 | >1,00 | - 0,00 | ✓ |
| ZGH4030 Droge heiden | >1,00 | >1,00 | - 0,00 | ✓ |
| ZGH3160 Zure vennen | 1,12 | 1,12 | - 0,00 | ✓ |
| ZGH2310 Stuifzandheiden met struikhei | 1,01 | 1,01 | - 0,00 | ✓ |

| Habitattype | Hectare met hoogste verschil Situatie 1 | Situatie 2 | Verschil * | Ontwikkelings-ruimte beschikbaar? |
|---|---|---|---|---|
| ZGH4010A Vochtige heiden (hogere zandgronden) | 1,02 | 1,02 | - 0,00 | ✓ |

## Voornes Duin

| Habitattype | Hectare met hoogste verschil Situatie 1 | Situatie 2 | Verschil * | Ontwikkelings-ruimte beschikbaar? |
|---|---|---|---|---|
| H2180C Duinbossen (binnenduinrand) | 1,03 | 1,03 | + 0,00 | ✓ |
| H2190Aom Vochtige duinvalleien (open water), oligo- tot mesotrofe vormen | 1,02 | 1,02 | + 0,00 | ✓ |
| H2180B Duinbossen (vochtig) | 1,02 | 1,02 | + 0,00 | ✓ |
| H2190B Vochtige duinvalleien (kalkrijk) | 1,02 | 1,02 | + 0,00 | ✓ |
| Lg12 Zoom, mantel en droog struweel van de duinen | 1,02 | 1,02 | + 0,00 | ✓ |
| H2130A Grijze duinen (kalkrijk) | 1,01 | 1,02 | + 0,00 | ✓ |
| H2180Ao Duinbossen (droog), overig | 1,02 | 1,02 | + 0,00 | ✓ |
| H2160 Duindoornstruwelen | 1,02 | 1,02 | + 0,00 | ✓ |
| H2120 Witte duinen | 0,95 | 0,95 | + 0,00 | ✓ |
| H2130C Grijze duinen (heischraal) | 0,95 | 0,95 | + 0,00 | ✓ |
| H2190Ae Vochtige duinvalleien (open water), (matig) eutrofe vormen | 1,03 | 1,02 | - 0,00 | ✓ |
| H2170 Kruipwilgstruwelen | 0,72 | 0,72 | - 0,00 | ✓ |

## Westduinpark & Wapendal

| Habitattype | Hectare met hoogste verschil Situatie 1 | Situatie 2 | Verschil * | Ontwikkelings-ruimte beschikbaar? |
|---|---|---|---|---|
| H2180C Duinbossen (binnenduinrand) | 0,66 | 0,66 | + 0,00 | ✓ |
| H2130A Grijze duinen (kalkrijk) | 0,59 | 0,59 | + 0,00 | ✓ |
| H2160 Duindoornstruwelen | 0,59 | 0,59 | + 0,00 | ✓ |
| H2130B Grijze duinen (kalkarm) | 0,66 | 0,66 | + 0,00 | ✓ |
| H2180Abe Duinbossen (droog), berken-eikenbos | 0,66 | 0,66 | + 0,00 | ✓ |
| H2150 Duinheiden met struikhei | 0,61 | 0,61 | + 0,00 | ✓ |
| H2120 Witte duinen | 0,63 | 0,63 | + 0,00 | ✓ |
| H2180Ao Duinbossen (droog), overig | 0,66 | 0,65 | - 0,00 | ✓ |

## Meijendel & Berkheide

| Habitattype | Hectare met hoogste verschil Situatie 1 | Situatie 2 | Verschil * | Ontwikkelings-ruimte beschikbaar? |
|---|---|---|---|---|
| ZGH2160 Duindoornstruwelen | 0,69 | 0,69 | + 0,00 (- 0,00) | ✓ |
| H2180Ao Duinbossen (droog), overig | 0,62 | 0,62 | 0,00 (-) | ✓ |
| H2160 Duindoornstruwelen | 0,62 | 0,62 | 0,00 (-) | ✓ |
| H2120 Witte duinen | 0,49 | 0,49 | - 0,00 | ✓ |
| Lg12 Zoom, mantel en droog struweel van de duinen | 0,64 | 0,64 | - 0,00 | ✓ |
| H2180C Duinbossen (binnenduinrand) | 0,69 | 0,69 | - 0,00 | ✓ |
| H2130A Grijze duinen (kalkrijk) | 0,65 | 0,65 | - 0,00 | ✓ |
| H2130B Grijze duinen (kalkarm) | 0,60 | 0,60 | - 0,00 | ✓ |
| ZGH2130A Grijze duinen (kalkrijk) | 0,55 | 0,55 | - 0,00 | ✓ |
| H2180Abe Duinbossen (droog), berken-eikenbos | 0,77 | 0,77 | - 0,00 | ✓ |
| ZGH2130B Grijze duinen (kalkarm) | 0,57 | 0,57 | - 0,00 | ✓ |
| ZGH2180C Duinbossen (binnenduinrand) | 0,57 | 0,57 | - 0,00 | ✓ |
| H2180B Duinbossen (vochtig) | 0,83 | 0,83 | - 0,00 | ✓ |
| H2190Ae Vochtige duinvalleien (open water), (matig) eutrofe vormen | 0,64 | 0,64 | - 0,00 | ✓ |
| ZGH2180Ao Duinbossen (droog), overig | 0,55 | 0,55 | - 0,00 | ✓ |
| H2190B Vochtige duinvalleien (kalkrijk) | 0,74 | 0,74 | - 0,00 | ✓ |
| ZGH2180Abe Duinbossen (droog), berken-eikenbos | 0,60 | 0,60 | - 0,00 | ✓ |

| Habitattype | Hectare met hoogste verschil Situatie 1 | Situatie 2 | Verschil * | Ontwikkelings-ruimte beschikbaar? |
|---|---|---|---|---|
| ZGH2180B Duinbossen (vochtig) | 0,67 | 0,66 | - 0,00 | ✓ |
| H2190Aom Vochtige duinvalleien (open water), oligo- tot mesotrofe vormen | 0,66 | 0,66 | - 0,00 | ✓ |

## Ulvenhoutse Bos

| Habitattype | Hectare met hoogste verschil Situatie 1 | Situatie 2 | Verschil * | Ontwikkelings-ruimte beschikbaar? |
|---|---|---|---|---|
| H9160A Eiken-haagbeukenbossen (hogere zandgronden) | 2,51 | 2,51 | 0,00 (-) | ✓ |
| H9120 Beuken-eikenbossen met hulst | 2,51 | 2,51 | 0,00 (-) | ✓ |
| H91E0C Vochtige alluviale bossen (beekbegeleidende bossen) | 2,73 | 2,73 | - 0,00 | ✓ |

## Duinen Goeree & Kwade Hoek

| Habitattype | Hectare met hoogste verschil Situatie 1 | Situatie 2 | Verschil * | Ontwikkelings-ruimte beschikbaar? |
|---|---|---|---|---|
| H2160 Duindoornstruwelen | 0,92 | 0,92 | - 0,00 | ✓ |
| Lg12 Zoom, mantel en droog struweel van de duinen | 0,92 | 0,92 | - 0,00 | ✓ |
| H2130A Grijze duinen (kalkrijk) | 0,92 | 0,92 | - 0,00 | ✓ |
| H1330A Schorren en zilte graslanden (buitendijks) | 0,97 | 0,97 | - 0,00 | ✓ |
| H1310A Zilte pionierbegroeiingen (zeekraal) | 0,44 | 0,44 | - 0,00 | ✓ |
| H1310B Zilte pionierbegroeiingen (zeevetmuur) | 0,44 | 0,44 | - 0,00 | ✓ |
| H2110 Embryonale duinen | 0,41 | 0,41 | - 0,00 | ✓ |
| H2120 Witte duinen | 0,42 | 0,42 | - 0,00 | ✓ |
| H2130B Grijze duinen (kalkarm) | 0,61 | 0,61 | - 0,00 | ✓ |
| H2190C Vochtige duinvalleien (ontkalkt) | 0,69 | 0,69 | - 0,00 | ✓ |
| H2190B Vochtige duinvalleien (kalkrijk) | 0,69 | 0,69 | - 0,00 | ✓ |
| H2190Aom Vochtige duinvalleien (open water), oligo- tot mesotrofe vormen | 0,69 | 0,69 | - 0,00 | ✓ |
| H2130C Grijze duinen (heischraal) | 0,53 | 0,53 | - 0,00 | ✓ |

## Solleveld & Kapittelduinen

| Habitattype | Hectare met hoogste verschil Situatie 1 | Situatie 2 | Verschil * | Ontwikkelings-ruimte beschikbaar? |
|---|---|---|---|---|
| H2180C Duinbossen (binnenduinrand) | 0,80 | 0,80 | - 0,00 | ✓ |
| H2130A Grijze duinen (kalkrijk) | 0,62 | 0,62 | - 0,00 | ✓ |
| H2160 Duindoornstruwelen | 0,62 | 0,62 | - 0,00 | ✓ |
| Lg12 Zoom, mantel en droog struweel van de duinen | 0,78 | 0,78 | - 0,00 | ✓ |
| H2180Ao Duinbossen (droog), overig | 0,79 | 0,79 | - 0,00 | ✓ |
| H2130B Grijze duinen (kalkarm) | 0,80 | 0,80 | - 0,00 | ✓ |
| H2120 Witte duinen | 0,59 | 0,59 | - 0,00 | ✓ |
| H2190Ae Vochtige duinvalleien (open water), (matig) eutrofe vormen | 0,83 | 0,83 | - 0,00 | ✓ |
| H2190Aom Vochtige duinvalleien (open water), oligo- tot mesotrofe vormen | 0,63 | 0,63 | - 0,00 | ✓ |
| H2110 Embryonale duinen | 0,57 | 0,57 | - 0,00 | ✓ |
| H2190B Vochtige duinvalleien (kalkrijk) | 0,75 | 0,75 | - 0,00 | ✓ |
| H2150 Duinheiden met struikhei | 0,80 | 0,80 | - 0,00 | ✓ |
| H2180Abe Duinbossen (droog), berken-eikenbos | 0,77 | 0,76 | - 0,00 | ✓ |

## Zouweboezem

| Habitattype | Hectare met hoogste verschil Situatie 1 | Situatie 2 | Verschil * | Ontwikkelings-ruimte beschikbaar? |
|---|---|---|---|---|
| H3150baz Meren met krabbenscheer en fonteinkruiden, buiten afgesloten zeearmen | 1,59 | 1,59 | - 0,00 (-) | ✓ |
| H6410 Blauwgraslanden | 1,74 | 1,74 | - 0,00 | ✓ |

## Loonse en Drunense Duinen & Leemkuilen

| Habitattype | Hectare met hoogste verschil Situatie 1 | Situatie 2 | Verschil * | Ontwikkelings-ruimte beschikbaar? |
|---|---|---|---|---|
| H9190 Oude eikenbossen | 1,93 | 1,93 | - 0,00 | ✓ |
| H2330 Zandverstuivingen | 1,32 | 1,32 | - 0,00 | ✓ |
| H3130 Zwakgebufferde vennen | 1,32 | 1,32 | - 0,00 | ✓ |
| H2310 Stuifzandheiden met struikhei | 1,50 | 1,50 | - 0,00 | ✓ |
| H91E0C Vochtige alluviale bossen (beekbegeleidende bossen) | 1,85 | 1,85 | - 0,00 | ✓ |
| H9160A Eiken-haagbeukenbossen (hogere zandgronden) | 1,93 | 1,93 | - 0,00 | ✓ |
| Lg03 Zwakgebufferde sloot | 1,84 | 1,84 | - 0,00 | ✓ |

## Uiterwaarden Lek

| Habitattype | Hectare met hoogste verschil Situatie 1 | Situatie 2 | Verschil * | Ontwikkelings-ruimte beschikbaar? |
|---|---|---|---|---|
| H6120 Stroomdalgraslanden | 1,52 | 1,52 | - 0,00 | ✓ |
| H6510A Glanshaver- en vossenstaarthooilanden (glanshaver) | 1,59 | 1,59 | - 0,00 | ✓ |
| Lg02 Geïsoleerde meander en petgat | 2,01 | 2,00 | - 0,00 (-) | ✓ |

## Westerschelde & Saeftinghe

| Habitattype | Hectare met hoogste verschil Situatie 1 | Situatie 2 | Verschil * | Ontwikkelings-ruimte beschikbaar? |
|---|---|---|---|---|
| H1310A Zilte pionierbegroeiingen (zeekraal) | 0,39 | 0,39 | - 0,00 | ✓ |
| H1320 Slijkgrasvelden | 0,39 | 0,39 | - 0,00 | ✓ |
| H1330A Schorren en zilte graslanden (buitendijks) | 0,44 | 0,44 | - 0,00 | ✓ |
| H2120 Witte duinen | 0,26 | 0,26 | - 0,00 | ✓ |
| H2160 Duindoornstruwelen | 0,28 | 0,27 | - 0,00 (-) | ✓ |
| H2110 Embryonale duinen | 0,30 | 0,30 | - 0,00 (-) | ✓ |
| H2190B Vochtige duinvalleien (kalkrijk) | 0,36 | 0,36 | - 0,00 | ✓ |
| H1330B Schorren en zilte graslanden (binnendijks) | 0,41 | 0,41 | - 0,00 (-) | ✓ |
| H1310B Zilte pionierbegroeiingen (zeevetmuur) | 0,28 | 0,28 | - 0,00 (-) | ✓ |

## Kennemerland-Zuid

| Habitattype | Hectare met hoogste verschil Situatie 1 | Situatie 2 | Verschil * | Ontwikkelings-ruimte beschikbaar? |
|---|---|---|---|---|
| H2130A Grijze duinen (kalkrijk) | 0,65 | 0,65 | - 0,00 | ✓ |
| H2160 Duindoornstruwelen | 0,65 | 0,65 | - 0,00 | ✓ |
| H2180C Duinbossen (binnenduinrand) | 0,67 | 0,67 | - 0,00 | ✓ |
| H2180Abe Duinbossen (droog), berken-eikenbos | 0,66 | 0,66 | - 0,00 | ✓ |
| Lg12 Zoom, mantel en droog struweel van de duinen | 0,65 | 0,65 | - 0,00 | ✓ |
| H2130B Grijze duinen (kalkarm) | 0,57 | 0,57 | - 0,00 | ✓ |
| H2120 Witte duinen | 0,60 | 0,59 | - 0,00 | ✓ |
| H2110 Embryonale duinen | 0,57 | 0,57 | - 0,00 | ✓ |
| H2180B Duinbossen (vochtig) | 0,66 | 0,66 | - 0,00 | ✓ |
| H2170 Kruipwilgstruwelen | 0,59 | 0,59 | - 0,00 | ✓ |
| H2190B Vochtige duinvalleien (kalkrijk) | 0,59 | 0,59 | - 0,00 | ✓ |
| ZGH2130A Grijze duinen (kalkrijk) | 0,58 | 0,58 | - 0,00 | ✓ |
| H2130C Grijze duinen (heischraal) | 0,62 | 0,62 | - 0,00 | ✓ |
| H2150 Duinheiden met struikhei | 0,52 | 0,52 | - 0,00 | ✓ |
| H2190Aom Vochtige duinvalleien (open water), oligo- tot mesotrofe vormen | 0,58 | 0,58 | - 0,00 | ✓ |
| ZGH2170 Kruipwilgstruwelen | 0,53 | 0,53 | - 0,00 | ✓ |
| ZGH2180Abe Duinbossen (droog), berken-eikenbos | 0,56 | 0,56 | - 0,00 | ✓ |

| Habitattype | Hectare met hoogste verschil Situatie 1 | Situatie 2 | Verschil * | Ontwikkelings-ruimte beschikbaar? |
|---|---|---|---|---|
| H2190C Vochtige duinvalleien (ontkalkt) | 0,54 | 0,54 | - 0,00 | ✓ |
| ZGH2160 Duindoornstruwelen | 0,46 | 0,46 | - 0,00 | ✓ |
| ZGH2190B Vochtige duinvalleien (kalkrijk) | 0,46 | 0,46 | - 0,00 | ✓ |
| ZGH2180C Duinbossen (binnenduinrand) | 0,71 | 0,71 | - 0,00 | ✓ |

## Oostelijke Vechtplassen

| Habitattype | Hectare met hoogste verschil Situatie 1 | Situatie 2 | Verschil * | Ontwikkelings-ruimte beschikbaar? |
|---|---|---|---|---|
| Lg05 Grote-zeggenmoeras | 1,10 | 1,10 | - 0,00 | ✓ |
| H7210 Galigaanmoerassen | 1,25 | 1,25 | - 0,00 | ✓ |
| H3150baz Meren met krabbenscheer en fonteinkruiden, buiten afgesloten zeearmen | 1,25 | 1,25 | - 0,00 | ✓ |
| H3140lv Kranswierwateren, in laagveengebieden | 1,25 | 1,25 | - 0,00 | ✓ |
| H7140B Overgangs- en trilvenen (veenmosrietlanden) | 1,25 | 1,25 | - 0,00 | ✓ |
| ZGH3150baz Meren met krabbenscheer en fonteinkruiden, buiten afgesloten zeearmen | 1,02 | 1,02 | - 0,00 | ✓ |
| ZGH3140lv Kranswierwateren, in laagveengebieden | 1,09 | 1,09 | - 0,00 | ✓ |
| ZGH91D0 Hoogveenbossen | 1,10 | 1,10 | - 0,00 | ✓ |
| H91D0 Hoogveenbossen | 1,24 | 1,24 | - 0,00 | ✓ |
| ZGH7140B Overgangs- en trilvenen (veenmosrietlanden) | 1,24 | 1,24 | - 0,00 | ✓ |
| H7140A Overgangs- en trilvenen (trilvenen) | 1,18 | 1,18 | - 0,00 | ✓ |
| H9999:95 Habitattype onbekend/onzeker KDW op basis meest kritische aangewezen type (H3140) | 1,26 | 1,26 | - 0,00 | ✓ |
| ZGH6410 Blauwgraslanden | 1,18 | 1,18 | - 0,00 | ✓ |
| H6410 Blauwgraslanden | 1,12 | 1,12 | - 0,00 | ✓ |

| Habitattype | Hectare met hoogste verschil Situatie 1 | Situatie 2 | Verschil * | Ontwikkelings-ruimte beschikbaar? |
|---|---|---|---|---|
| H4010B Vochtige heiden (laagveengebied) | 1,14 | 1,13 | - 0,00 | ✓ |
| ZGH7140A Overgangs- en trilvenen (trilvenen) | 1,12 | 1,12 | - 0,00 | ✓ |

## Kop van Schouwen

| Habitattype | Hectare met hoogste verschil Situatie 1 | Situatie 2 | Verschil * | Ontwikkelings-ruimte beschikbaar? |
|---|---|---|---|---|
| H2130C Grijze duinen (heischraal) | 0,60 | 0,60 | - 0,00 | ✓ |
| H2130B Grijze duinen (kalkarm) | 0,65 | 0,65 | - 0,00 | ✓ |
| H2160 Duindoornstruwelen | 0,65 | 0,65 | - 0,00 | ✓ |
| H2130A Grijze duinen (kalkrijk) | 0,65 | 0,65 | - 0,00 | ✓ |
| H2120 Witte duinen | 0,35 | 0,34 | - 0,00 | ✓ |
| H2180A Duinbossen (droog), berken-eikenbos | 0,68 | 0,68 | - 0,00 | ✓ |
| H2190C Vochtige duinvalleien (ontkalkt) | 0,62 | 0,62 | - 0,00 | ✓ |
| H9999:116 Habitattype onbekend/onzeker KDW op basis meest kritische aangewezen type (H2130B;H2130C) | 0,69 | 0,69 | - 0,00 | ✓ |
| H2180C Duinbossen (binnenduinrand) | 0,66 | 0,66 | - 0,00 | ✓ |
| H2110 Embryonale duinen | 0,35 | 0,35 | - 0,00 (-) | ✓ |
| H2180B Duinbossen (vochtig) | 0,63 | 0,63 | - 0,00 | ✓ |
| H2190B Vochtige duinvalleien (kalkrijk) | 0,54 | 0,54 | - 0,00 | ✓ |
| H2190A Vochtige duinvalleien (open water) | 0,54 | 0,54 | - 0,00 | ✓ |
| Lg12 Zoom, mantel en droog struweel van de duinen | 0,54 | 0,54 | - 0,00 | ✓ |
| H6410 Blauwgraslanden | 0,67 | 0,67 | - 0,00 | ✓ |
| H2170 Kruipwilgstruwelen | 0,43 | 0,42 | - 0,00 | ✓ |

| Habitattype | Hectare met hoogste verschil Situatie 1 | Situatie 2 | Verschil * | Ontwikkelings-ruimte beschikbaar? |
|---|---|---|---|---|
| H2150 Duinheiden met struikhei | 0,52 | 0,52 | - 0,00 | ✓ |

## Coepelduynen

| Habitattype | Hectare met hoogste verschil Situatie 1 | Situatie 2 | Verschil * | Ontwikkelings-ruimte beschikbaar? |
|---|---|---|---|---|
| H2130A Grijze duinen (kalkrijk) | 0,73 | 0,73 | - 0,00 | ✓ |
| H2160 Duindoornstruwelen | 0,74 | 0,74 | - 0,00 | ✓ |
| H2120 Witte duinen | 0,62 | 0,62 | - 0,00 | ✓ |
| H2190B Vochtige duinvalleien (kalkrijk) | 0,64 | 0,64 | - 0,00 | ✓ |

## Kampina & Oisterwijkse Vennen

| Habitattype | Hectare met hoogste verschil Situatie 1 | Situatie 2 | Verschil * | Ontwikkelings-ruimte beschikbaar? |
|---|---|---|---|---|
| H3160 Zure vennen | 1,39 | 1,38 | - 0,00 | ✓ |
| H3110 Zeer zwakgebufferde vennen | 1,41 | 1,41 | - 0,00 | ✓ |
| H3130 Zwakgebufferde vennen | 1,38 | 1,38 | - 0,00 | ✓ |
| Lg03 Zwakgebufferde sloot | 1,38 | 1,38 | - 0,00 | ✓ |
| Lg04 Zuur ven | 0,97 | 0,97 | - 0,00 | ✓ |
| H7110B Actieve hoogvenen (heideveentjes) | 1,40 | 1,39 | - 0,00 | ✓ |
| H4010A Vochtige heiden (hogere zandgronden) | 1,33 | 1,33 | - 0,00 | ✓ |
| H2310 Stuifzandheiden met struikhei | 1,36 | 1,36 | - 0,00 | ✓ |
| H4030 Droge heiden | 1,39 | 1,39 | - 0,00 | ✓ |
| ZGH3160 Zure vennen | 1,55 | 1,55 | - 0,00 | ✓ |
| H7150 Pioniervegetaties met snavelbiezen | 1,29 | 1,29 | - 0,00 | ✓ |
| L4030 Droge heiden | 1,28 | 1,28 | - 0,00 | ✓ |
| Lg09 Droog struisgrasland | 1,35 | 1,35 | - 0,00 | ✓ |
| L4010A Vochtige heiden (hogere zandgronden) | 1,40 | 1,40 | - 0,00 | ✓ |
| H91E0C Vochtige alluviale bossen (beekbegeleidende bossen) | 1,37 | 1,36 | - 0,00 | ✓ |
| H2330 Zandverstuivingen | 1,30 | 1,29 | - 0,00 | ✓ |

| Habitattype | Hectare met hoogste verschil Situatie 1 | Situatie 2 | Verschil * | Ontwikkelings-ruimte beschikbaar? |
|---|---|---|---|---|
| H7210 Galigaanmoerassen | 1,06 | 1,05 | - 0,00 | ✓ |
| H6410 Blauwgraslanden | 1,31 | 1,31 | - 0,00 | ✓ |
| H9190 Oude eikenbossen | 1,68 | 1,67 | - 0,00 | ✓ |

## Manteling van Walcheren

| Habitattype | Hectare met hoogste verschil Situatie 1 | Situatie 2 | Verschil * | Ontwikkelings-ruimte beschikbaar? |
|---|---|---|---|---|
| H2160 Duindoornstruwelen | 0,37 | 0,37 | - 0,00 | ✓ |
| H2120 Witte duinen | 0,34 | 0,34 | - 0,00 | ✓ |
| H2130A Grijze duinen (kalkrijk) | 0,33 | 0,33 | - 0,00 | ✓ |
| H2130B Grijze duinen (kalkarm) | 0,42 | 0,42 | - 0,00 | ✓ |
| H2190B Vochtige duinvalleien (kalkrijk) | 0,44 | 0,44 | - 0,00 | ✓ |
| H2180C Duinbossen (binnenduinrand) | 0,48 | 0,48 | - 0,00 | ✓ |
| H2180A Duinbossen (droog), berken-eikenbos | 0,51 | 0,51 | - 0,00 | ✓ |
| H2180B Duinbossen (vochtig) | 0,59 | 0,59 | - 0,00 | ✓ |
| H2190C Vochtige duinvalleien (ontkalkt) | 0,53 | 0,53 | - 0,00 | ✓ |
| H2190A Vochtige duinvalleien (open water) | 0,47 | 0,47 | - 0,00 | ✓ |

## Zwin & Kievittepolder

| Habitattype | Hectare met hoogste verschil Situatie 1 | Situatie 2 | Verschil * | Ontwikkelings-ruimte beschikbaar? |
|---|---|---|---|---|
| H1310A Zilte pionierbegroeiingen (zeekraal) | 0,27 | 0,27 | - 0,00 (-) | ✓ |
| H1330A Schorren en zilte graslanden (buitendijks) | 0,27 | 0,27 | - 0,00 (-) | ✓ |
| H2120 Witte duinen | 0,29 | 0,29 | - 0,00 | ✓ |
| H2160 Duindoornstruwelen | 0,29 | 0,29 | - 0,00 | ✓ |
| H2130A Grijze duinen (kalkrijk) | 0,30 | 0,30 | - 0,00 | ✓ |
| H1320 Slijkgrasvelden | 0,29 | 0,29 | - 0,00 (-) | ✓ |
| H1330B Schorren en zilte graslanden (binnendijks) | 0,32 | 0,32 | - 0,00 (-) | ✓ |
| H2190B Vochtige duinvalleien (kalkrijk) | 0,32 | 0,32 | - 0,00 (-) | ✓ |

## Waddenzee

| Habitattype | Hectare met hoogste verschil Situatie 1 | Situatie 2 | Verschil * | Ontwikkelings-ruimte beschikbaar? |
|---|---|---|---|---|
| H2120 Witte duinen | 0,24 | 0,24 | - 0,00 | ✓ |
| H1330A Schorren en zilte graslanden (buitendijks) | 0,24 | 0,24 | - 0,00 | ✓ |
| H2110 Embryonale duinen | 0,24 | 0,24 | - 0,00 | ✓ |
| H1320 Slijkgrasvelden | 0,24 | 0,24 | - 0,00 | ✓ |
| H1310A Zilte pionierbegroeiingen (zeekraal) | 0,24 | 0,24 | - 0,00 | ✓ |
| H2190B Vochtige duinvalleien (kalkrijk) | 0,24 | 0,24 | - 0,00 | ✓ |
| H2160 Duindoornstruwelen | 0,24 | 0,24 | - 0,00 | ✓ |
| H1310B Zilte pionierbegroeiingen (zeevetmuur) | 0,24 | 0,24 | - 0,00 | ✓ |
| H2130A Grijze duinen (kalkrijk) | 0,26 | 0,25 | - 0,00 | ✓ |
| H2130B Grijze duinen (kalkarm) | 0,30 | 0,30 | - 0,00 | ✓ |
| H1330B Schorren en zilte graslanden (binnendijks) | 0,29 | 0,29 | - 0,00 (-) | ✓ |

## Duinen Terschelling

| Habitattype | Hectare met hoogste verschil Situatie 1 | Situatie 2 | Verschil * | Ontwikkelings-ruimte beschikbaar? |
|---|---|---|---|---|
| H2120 Witte duinen | 0,24 | 0,24 | - 0,00 | ✓ |
| H1310A Zilte pionierbegroeiingen (zeekraal) | 0,24 | 0,23 | - 0,00 | ✓ |
| H1330A Schorren en zilte graslanden (buitendijks) | 0,24 | 0,23 | - 0,00 | ✓ |
| H2110 Embryonale duinen | 0,23 | 0,23 | - 0,00 | ✓ |
| H2130A Grijze duinen (kalkrijk) | 0,23 | 0,23 | - 0,00 | ✓ |
| ZGH2120 Witte duinen | 0,25 | 0,25 | - 0,00 | ✓ |
| H2130B Grijze duinen (kalkarm) | 0,25 | 0,25 | - 0,00 | ✓ |
| H1310B Zilte pionierbegroeiingen (zeevetmuur) | 0,25 | 0,25 | - 0,00 | ✓ |
| H1320 Slijkgrasvelden | 0,25 | 0,24 | - 0,00 (-) | ✓ |
| H2160 Duindoornstruwelen | 0,24 | 0,23 | - 0,00 | ✓ |
| H2150 Duinheiden met struikhei | 0,27 | 0,27 | - 0,00 | ✓ |
| H2190B Vochtige duinvalleien (kalkrijk) | 0,25 | 0,25 | - 0,00 | ✓ |
| H2140A Duinheiden met kraaihei (vochtig) | 0,28 | 0,28 | - 0,00 | ✓ |
| H2140B Duinheiden met kraaihei (droog) | 0,27 | 0,27 | - 0,00 | ✓ |
| H6410 Blauwgraslanden | 0,27 | 0,27 | - 0,00 | ✓ |
| H2190C Vochtige duinvalleien (ontkalkt) | 0,27 | 0,27 | - 0,00 | ✓ |
| H2170 Kruipwilgstruwelen | 0,27 | 0,27 | - 0,00 | ✓ |

| Habitattype | Hectare met hoogste verschil Situatie 1 | Situatie 2 | Verschil * | Ontwikkelings-ruimte beschikbaar? |
|---|---|---|---|---|
| H2180B Duinbossen (vochtig) | 0,28 | 0,28 | - 0,00 | ✓ |
| H2190Aom Vochtige duinvalleien (open water), oligo- tot mesotrofe vormen | 0,27 | 0,27 | - 0,00 | ✓ |
| H2180Abe Duinbossen (droog), berken-eikenbos | 0,29 | 0,29 | - 0,00 | ✓ |
| H6230vka Heischrale graslanden, vochtig kalkarm | 0,28 | 0,28 | - 0,00 | ✓ |
| ZGH2130C Grijze duinen (heischraal) | 0,29 | 0,28 | - 0,00 | ✓ |
| Lg07 Dotterbloemgrasland van veen en klei | 0,28 | 0,28 | - 0,00 | ✓ |
| ZGH2110 Embryonale duinen | 0,29 | 0,28 | - 0,00 | ✓ |
| ZGH2180B Duinbossen (vochtig) | 0,29 | 0,29 | - 0,00 | ✓ |
| ZGH2180Abe Duinbossen (droog), berken-eikenbos | 0,32 | 0,32 | - 0,00 | ✓ |
| ZGH2190B Vochtige duinvalleien (kalkrijk) | 0,30 | 0,30 | - 0,00 | ✓ |
| ZGH2160 Duindoornstruwelen | 0,31 | 0,30 | - 0,00 (-) | ✓ |
| ZGH2190C Vochtige duinvalleien (ontkalkt) | 0,33 | 0,33 | - 0,00 | ✓ |

## Rijntakken

| Habitattype | Hectare met hoogste verschil Situatie 1 | Situatie 2 | Verschil * | Ontwikkelings-ruimte beschikbaar? |
|---|---|---|---|---|
| Lg11 Kamgrasweide & Bloemrijk weidevogelgrasland van het rivieren- en zeekleigebied | 1,34 | 1,33 | - 0,00 | ✓ |
| ZGLg02 Geïsoleerde meander en petgat | 1,37 | 1,36 | - 0,00 | ✓ |
| ZGLg11 Kamgrasweide & Bloemrijk weidevogelgrasland van het rivieren- en zeekleigebied | 1,27 | 1,27 | - 0,00 | ✓ |
| Lg02 Geïsoleerde meander en petgat | 1,53 | 1,53 | - 0,00 | ✓ |
| ZGH3150baz Meren met krabbenscheer en fonteinkruiden, buiten afgesloten zeearmen | 1,55 | 1,54 | - 0,00 | ✓ |
| ZGLg08 Nat, matig voedselrijk grasland | 1,33 | 1,33 | - 0,00 | ✓ |
| Lg08 Nat, matig voedselrijk grasland | 1,36 | 1,36 | - 0,00 | ✓ |
| ZGLg07 Dotterbloemgrasland van veen en klei | 1,25 | 1,25 | - 0,00 | ✓ |
| Lg07 Dotterbloemgrasland van veen en klei | 1,12 | 1,12 | - 0,00 | ✓ |
| H91F0 Droge hardhoutooibossen | 1,45 | 1,45 | - 0,00 | ✓ |
| H3150baz Meren met krabbenscheer en fonteinkruiden, buiten afgesloten zeearmen | 1,31 | 1,30 | - 0,00 | ✓ |
| ZGH6510A Glanshaver- en vossenstaarthooilanden (glanshaver) | 1,34 | 1,34 | - 0,00 | ✓ |
| H6510A Glanshaver- en vossenstaarthooilanden (glanshaver) | 1,30 | 1,30 | - 0,00 | ✓ |
| H6120 Stroomdalgraslanden | 1,22 | 1,22 | - 0,00 | ✓ |

| Habitattype | Hectare met hoogste verschil Situatie 1 | Situatie 2 | Verschil * | Ontwikkelings-ruimte beschikbaar? |
|---|---|---|---|---|
| ZGH91E0B Vochtige alluviale bossen (essen-iepenbossen) | 1,41 | 1,41 | - 0,00 | ✓ |
| H6510B Glanshaver- en vossenstaarthooilanden (grote vossenstaart) | 0,56 | 0,56 | - 0,00 | ✓ |
| H91E0B Vochtige alluviale bossen (essen-iepenbossen) | 0,61 | 0,60 | - 0,00 | ✓ |
| ZGH6120 Stroomdalgraslanden | 0,71 | 0,71 | - 0,00 | ✓ |
| H6430C Ruigten en zomen (droge bosranden) | 0,75 | 0,74 | - 0,00 | ✓ |
| ZGH91F0 Droge hardhoutooibossen | 0,75 | 0,75 | - 0,00 (-) | ✓ |

## Duinen en Lage Land Texel

| Habitattype | Hectare met hoogste verschil Situatie 1 | Situatie 2 | Verschil * | Ontwikkelings-ruimte beschikbaar? |
|---|---|---|---|---|
| H1310A Zilte pionierbegroeiingen (zeekraal) | 0,24 | 0,24 | - 0,00 | ✓ |
| H1310B Zilte pionierbegroeiingen (zeevetmuur) | 0,26 | 0,25 | - 0,00 | ✓ |
| H1330A Schorren en zilte graslanden (buitendijks) | 0,26 | 0,25 | - 0,00 | ✓ |
| H2130A Grijze duinen (kalkrijk) | 0,26 | 0,26 | - 0,00 | ✓ |
| H2110 Embryonale duinen | 0,26 | 0,26 | - 0,00 | ✓ |
| H2190B Vochtige duinvalleien (kalkrijk) | 0,25 | 0,25 | - 0,00 | ✓ |
| H2120 Witte duinen | 0,28 | 0,28 | - 0,00 | ✓ |
| H2130B Grijze duinen (kalkarm) | 0,27 | 0,27 | - 0,00 | ✓ |
| H2160 Duindoornstruwelen | 0,26 | 0,26 | - 0,00 | ✓ |
| H2190Aom Vochtige duinvalleien (open water), oligo- tot mesotrofe vormen | 0,27 | 0,27 | - 0,00 | ✓ |
| H2140B Duinheiden met kraaihei (droog) | 0,27 | 0,27 | - 0,00 | ✓ |
| H2170 Kruipwilgstruwelen | 0,27 | 0,27 | - 0,00 | ✓ |
| H1330B Schorren en zilte graslanden (binnendijks) | 0,29 | 0,29 | - 0,00 | ✓ |
| H2130C Grijze duinen (heischraal) | 0,29 | 0,29 | - 0,00 | ✓ |
| Lg08 Nat, matig voedselrijk grasland | 0,30 | 0,30 | - 0,00 (-) | ✓ |
| H2150 Duinheiden met struikhei | 0,30 | 0,30 | - 0,00 | ✓ |

| Habitattype | Hectare met hoogste verschil Situatie 1 | Situatie 2 | Verschil * | Ontwikkelings-ruimte beschikbaar? |
|---|---|---|---|---|
| ZGH2180B Duinbossen (vochtig) | 0,28 | 0,28 | - 0,00 | ✓ |
| H2190C Vochtige duinvalleien (ontkalkt) | 0,28 | 0,28 | - 0,00 | ✓ |
| Lg11 Kamgrasweide & Bloemrijk weidevogelgrasland van het rivieren- en zeekleigebied | 0,31 | 0,31 | - 0,00 (-) | ✓ |
| H2180B Duinbossen (vochtig) | 0,31 | 0,31 | - 0,00 | ✓ |
| H7210 Galigaanmoerassen | 0,31 | 0,31 | - 0,00 | ✓ |
| H2180C Duinbossen (binnenduinrand) | 0,32 | 0,32 | - 0,00 | ✓ |
| H2180Abe Duinbossen (droog), berken-eikenbos | 0,32 | 0,32 | - 0,00 | ✓ |
| H2140A Duinheiden met kraaihei (vochtig) | 0,32 | 0,32 | - 0,00 | ✓ |
| ZGH2180Abe Duinbossen (droog), berken-eikenbos | 0,39 | 0,38 | - 0,00 | ✓ |
| H9999:2 Habitattype onbekend/onzeker KDW op basis meest kritische aangewezen type (H2130B;H2130C;H6230;H2130B;H2130C) | 0,40 | 0,39 | - 0,00 | ✓ |
| ZGH2180C Duinbossen (binnenduinrand) | 0,41 | 0,41 | - 0,00 | ✓ |

## Duinen Ameland

| Habitattype | Hectare met hoogste verschil Situatie 1 | Situatie 2 | Verschil * | Ontwikkelings-ruimte beschikbaar? |
|---|---|---|---|---|
| ZGH2120 Witte duinen | 0,25 | 0,25 | - 0,00 | ✓ |
| H2170 Kruipwilgstruwelen | 0,25 | 0,25 | - 0,00 | ✓ |
| H2160 Duindoornstruwelen | 0,24 | 0,24 | - 0,00 | ✓ |
| H2130A Grijze duinen (kalkrijk) | 0,27 | 0,27 | - 0,00 | ✓ |
| H2120 Witte duinen | 0,27 | 0,27 | - 0,00 | ✓ |
| ZGH2160 Duindoornstruwelen | 0,26 | 0,26 | - 0,00 | ✓ |
| ZGH2130B Grijze duinen (kalkarm) | 0,27 | 0,26 | - 0,00 | ✓ |
| H2150 Duinheiden met struikhei | 0,28 | 0,28 | - 0,00 | ✓ |
| H2140B Duinheiden met kraaihei (droog) | 0,28 | 0,28 | - 0,00 | ✓ |
| H2130B Grijze duinen (kalkarm) | 0,28 | 0,28 | - 0,00 | ✓ |
| H9999:5 Habitattype onbekend/onzeker KDW op basis meest kritische aangewezen type (H2130C;H6230;H2130B;H6230;H2130C;H2130B) | 0,28 | 0,28 | - 0,00 | ✓ |
| H2140A Duinheiden met kraaihei (vochtig) | 0,28 | 0,28 | - 0,00 | ✓ |
| H2190C Vochtige duinvalleien (ontkalkt) | 0,28 | 0,28 | - 0,00 | ✓ |
| ZGH2130A Grijze duinen (kalkrijk) | 0,28 | 0,28 | - 0,00 | ✓ |
| ZGH2170 Kruipwilgstruwelen | 0,28 | 0,28 | - 0,00 | ✓ |
| ZGH2190C Vochtige duinvalleien (ontkalkt) | 0,28 | 0,28 | - 0,00 | ✓ |

| Habitattype | Hectare met hoogste verschil Situatie 1 | Situatie 2 | Verschil * | Ontwikkelings-ruimte beschikbaar? |
|---|---|---|---|---|
| H2180B Duinbossen (vochtig) | 0,28 | 0,28 | - 0,00 | ✓ |
| H2190Aom Vochtige duinvalleien (open water), oligo- tot mesotrofe vormen | 0,28 | 0,28 | - 0,00 | ✓ |
| ZGH2190B Vochtige duinvalleien (kalkrijk) | 0,28 | 0,27 | - 0,00 | ✓ |
| H2190B Vochtige duinvalleien (kalkrijk) | 0,28 | 0,28 | - 0,00 | ✓ |
| ZGH6230vka Heischrale graslanden, vochtig kalkarm | 0,30 | 0,30 | - 0,00 | ✓ |
| H2130C Grijze duinen (heischraal) | 0,30 | 0,29 | - 0,00 | ✓ |
| H2180Abe Duinbossen (droog), berken-eikenbos | 0,29 | 0,29 | - 0,00 | ✓ |
| ZGH2180B Duinbossen (vochtig) | 0,33 | 0,33 | - 0,00 | ✓ |
| ZGH2180Abe Duinbossen (droog), berken-eikenbos | 0,32 | 0,32 | - 0,00 | ✓ |
| H2180C Duinbossen (binnenduinrand) | 0,34 | 0,34 | - 0,00 | ✓ |

## Duinen Vlieland

| Habitattype | Hectare met hoogste verschil Situatie 1 | Situatie 2 | Verschil * | Ontwikkelings-ruimte beschikbaar? |
|---|---|---|---|---|
| H2120 Witte duinen | 0,25 | 0,24 | - 0,00 | ✓ |
| H2190C Vochtige duinvalleien (ontkalkt) | 0,25 | 0,24 | - 0,00 | ✓ |
| H1310A Zilte pionierbegroeiingen (zeekraal) | 0,26 | 0,26 | - 0,00 (-) | ✓ |
| H2130B Grijze duinen (kalkarm) | 0,26 | 0,26 | - 0,00 | ✓ |
| H2160 Duindoornstruwelen | 0,26 | 0,26 | - 0,00 | ✓ |
| H1330A Schorren en zilte graslanden (buitendijks) | 0,26 | 0,26 | - 0,00 | ✓ |
| H1330B Schorren en zilte graslanden (binnendijks) | 0,26 | 0,25 | - 0,00 | ✓ |
| H2190B Vochtige duinvalleien (kalkrijk) | 0,27 | 0,27 | - 0,00 | ✓ |
| H2140B Duinheiden met kraaihei (droog) | 0,26 | 0,26 | - 0,00 | ✓ |
| H2190Aom Vochtige duinvalleien (open water), oligo- tot mesotrofe vormen | 0,27 | 0,27 | - 0,00 | ✓ |
| H2130A Grijze duinen (kalkrijk) | 0,29 | 0,28 | - 0,00 | ✓ |
| H2140A Duinheiden met kraaihei (vochtig) | 0,31 | 0,31 | - 0,00 | ✓ |
| H2180B Duinbossen (vochtig) | 0,30 | 0,30 | - 0,00 | ✓ |
| H2130C Grijze duinen (heischraal) | 0,30 | 0,30 | - 0,00 | ✓ |
| H2180Abe Duinbossen (droog), berken-eikenbos | 0,30 | 0,30 | - 0,00 | ✓ |
| H2150 Duinheiden met struikhei | 0,31 | 0,31 | - 0,00 | ✓ |

| Habitattype | Hectare met hoogste verschil Situatie 1 | Situatie 2 | Verschil * | Ontwikkelings-ruimte beschikbaar? |
|---|---|---|---|---|
| H2170 Kruipwilgstruwelen | 0,31 | 0,31 | - 0,00 | ✓ |
| ZGH2180B Duinbossen (vochtig) | 0,33 | 0,33 | - 0,00 | ✓ |
| ZGH2180Abe Duinbossen (droog), berken-eikenbos | 0,32 | 0,32 | - 0,00 | ✓ |

## Vlijmens Ven, Moerputten & Bossche Broek

| Habitattype | Hectare met hoogste verschil Situatie 1 | Situatie 2 | Verschil * | Ontwikkelings-ruimte beschikbaar? |
|---|---|---|---|---|
| H6510A Glanshaver- en vossenstaarthooilanden (glanshaver) | 1,37 | 1,37 | - 0,00 | ✓ |
| Lg03 Zwakgebufferde sloot | 1,33 | 1,32 | - 0,00 | ✓ |
| H6410 Blauwgraslanden | 1,68 | 1,68 | - 0,00 | ✓ |
| ZGH3140hz Kranswierwateren, op hogere zandgronden | 1,57 | 1,57 | - 0,00 | ✓ |
| H7140A Overgangs- en trilvenen (trilvenen) | 1,16 | 1,16 | - 0,00 | ✓ |
| Lg06 Dotterbloemgrasland van beekdalen | 1,23 | 1,22 | - 0,00 | ✓ |
| H3140hz Kranswierwateren, op hogere zandgronden | 1,76 | 1,75 | - 0,00 | ✓ |

## Duinen Schiermonnikoog

| Habitattype | Hectare met hoogste verschil Situatie 1 | Situatie 2 | Verschil * | Ontwikkelings-ruimte beschikbaar? |
|---|---|---|---|---|
| H1330A Schorren en zilte graslanden (buitendijks) | 0,26 | 0,26 | - 0,00 | ✓ |
| ZGH2160 Duindoornstruwelen | 0,26 | 0,26 | - 0,00 | ✓ |
| H2170 Kruipwilgstruwelen | 0,26 | 0,26 | - 0,00 | ✓ |
| H1310B Zilte pionierbegroeiingen (zeevetmuur) | 0,26 | 0,26 | - 0,00 | ✓ |
| H2190Aom Vochtige duinvalleien (open water), oligo- tot mesotrofe vormen | 0,26 | 0,26 | - 0,00 | ✓ |
| ZGH2120 Witte duinen | 0,28 | 0,28 | - 0,00 | ✓ |
| H2130C Grijze duinen (heischraal) | 0,28 | 0,28 | - 0,00 | ✓ |
| ZGH2130B Grijze duinen (kalkarm) | 0,28 | 0,28 | - 0,00 | ✓ |
| H2190B Vochtige duinvalleien (kalkrijk) | 0,28 | 0,28 | - 0,00 | ✓ |
| H9999:6 Habitattype onbekend/onzeker KDW op basis meest kritische aangewezen type (H2130B;H2130C;H2130B;H2130C) | 0,28 | 0,27 | - 0,00 | ✓ |
| ZGH2190B Vochtige duinvalleien (kalkrijk) | 0,28 | 0,27 | - 0,00 | ✓ |
| H2180B Duinbossen (vochtig) | 0,30 | 0,30 | - 0,00 | ✓ |
| ZGH2130A Grijze duinen (kalkrijk) | 0,30 | 0,29 | - 0,00 | ✓ |
| ZGH2190C Vochtige duinvalleien (ontkalkt) | 0,29 | 0,29 | - 0,00 | ✓ |
| ZGH2180Abe Duinbossen (droog), berken-eikenbos | 0,29 | 0,29 | - 0,00 | ✓ |

| Habitattype | Hectare met hoogste verschil Situatie 1 | Situatie 2 | Verschil * | Ontwikkelings-ruimte beschikbaar? |
|---|---|---|---|---|
| H2190C Vochtige duinvalleien (ontkalkt) | 0,31 | 0,31 | - 0,00 | ✓ |
| H6410 Blauwgraslanden | 0,30 | 0,30 | - 0,00 | ✓ |
| ZGH2180B Duinbossen (vochtig) | 0,32 | 0,32 | - 0,00 | ✓ |
| ZGH2180C Duinbossen (binnenduinrand) | 0,36 | 0,36 | - 0,00 | ✓ |
| ZGH2170 Kruipwilgstruwelen | 0,40 | 0,40 | - 0,00 | ✓ |

## Regte Heide & Riels Laag

| Habitattype | Hectare met hoogste verschil Situatie 1 | Situatie 2 | Verschil * | Ontwikkelings-ruimte beschikbaar? |
|---|---|---|---|---|
| ZGH3130 Zwakgebufferde vennen | 1,29 | 1,29 | - 0,00 | ✓ |
| H3160 Zure vennen | 1,56 | 1,56 | - 0,00 | ✓ |
| H3130 Zwakgebufferde vennen | 1,54 | 1,54 | - 0,00 | ✓ |
| H4030 Droge heiden | 1,41 | 1,40 | - 0,00 | ✓ |
| H7150 Pioniervegetaties met snavelbiezen | 1,48 | 1,48 | - 0,00 | ✓ |
| H4010A Vochtige heiden (hogere zandgronden) | 1,42 | 1,42 | - 0,00 | ✓ |
| H91E0C Vochtige alluviale bossen (beekbegeleidende bossen) | 1,41 | 1,40 | - 0,00 | ✓ |
| H2310 Stuifzandheiden met struikhei | 1,35 | 1,35 | - 0,00 | ✓ |

## Duinen Den Helder-Callantsoog

| Habitattype | Hectare met hoogste verschil Situatie 1 | Situatie 2 | Verschil * | Ontwikkelings-ruimte beschikbaar? |
|---|---|---|---|---|
| H2130B Grijze duinen (kalkarm) | 0,30 | 0,30 | - 0,00 | ✓ |
| H2120 Witte duinen | 0,32 | 0,31 | - 0,00 | ✓ |
| H2170 Kruipwilgstruwelen | 0,33 | 0,32 | - 0,00 | ✓ |
| H2190C Vochtige duinvalleien (ontkalkt) | 0,33 | 0,32 | - 0,00 | ✓ |
| H2140B Duinheiden met kraaihei (droog) | 0,33 | 0,32 | - 0,00 | ✓ |
| ZGH2190Aom Vochtige duinvalleien (open water), oligo- tot mesotrofe vormen | 0,34 | 0,33 | - 0,00 | ✓ |
| H2160 Duindoornstruwelen | 0,35 | 0,35 | - 0,00 | ✓ |
| ZGH2180Abe Duinbossen (droog), berken-eikenbos | 0,36 | 0,36 | - 0,00 | ✓ |
| ZGH2130B Grijze duinen (kalkarm) | 0,33 | 0,33 | - 0,00 | ✓ |
| H2180C Duinbossen (binnenduinrand) | 0,37 | 0,37 | - 0,00 | ✓ |
| ZGH2160 Duindoornstruwelen | 0,36 | 0,36 | - 0,00 | ✓ |
| H2130C Grijze duinen (heischraal) | 0,36 | 0,36 | - 0,00 | ✓ |
| H2190Aom Vochtige duinvalleien (open water), oligo- tot mesotrofe vormen | 0,37 | 0,37 | - 0,00 | ✓ |
| ZGH2120 Witte duinen | 0,36 | 0,36 | - 0,00 | ✓ |
| ZGH2170 Kruipwilgstruwelen | 0,41 | 0,41 | - 0,00 | ✓ |
| ZGH2190C Vochtige duinvalleien (ontkalkt) | 0,41 | 0,41 | - 0,00 | ✓ |

| Habitattype | Hectare met hoogste verschil Situatie 1 | Situatie 2 | Verschil * | Ontwikkelings-ruimte beschikbaar? |
|---|---|---|---|---|
| H2180Abe Duinbossen (droog), berken-eikenbos | 0,41 | 0,41 | - 0,00 | ✓ |
| H6410 Blauwgraslanden | 0,42 | 0,41 | - 0,00 | ✓ |

## Alde Feanen

| Habitattype | Hectare met hoogste verschil Situatie 1 | Situatie 2 | Verschil * | Ontwikkelings-ruimte beschikbaar? |
|---|---|---|---|---|
| Lg08 Nat, matig voedselrijk grasland | 0,35 | 0,34 | - 0,00 | ✓ |
| Lg10 Kamgrasweide & Bloemrijk weidevogelgrasland van het zand- en veengebied | 0,35 | 0,34 | - 0,00 | ✓ |
| H7140B Overgangs- en trilvenen (veenmosrietlanden) | 0,35 | 0,35 | - 0,00 | ✓ |
| H3150baz Meren met krabbenscheer en fonteinkruiden, buiten afgesloten zeearmen | 0,35 | 0,35 | - 0,00 | ✓ |
| H91D0 Hoogveenbossen | 0,34 | 0,34 | - 0,00 | ✓ |
| H6410 Blauwgraslanden | 0,36 | 0,36 | - 0,00 | ✓ |
| Lg07 Dotterbloemgrasland van veen en klei | 0,36 | 0,36 | - 0,00 | ✓ |
| Lg03 Zwakgebufferde sloot | 0,38 | 0,38 | - 0,00 | ✓ |
| H7210 Galigaanmoerassen | 0,38 | 0,38 | - 0,00 | ✓ |
| H4010B Vochtige heiden (laagveengebied) | 0,39 | 0,39 | - 0,00 | ✓ |

## Zwanenwater & Pettemerduinen

| Habitattype | Hectare met hoogste verschil Situatie 1 | Situatie 2 | Verschil * | Ontwikkelings-ruimte beschikbaar? |
|---|---|---|---|---|
| H2110 Embryonale duinen | 0,34 | 0,34 | - 0,00 | ✓ |
| H2130B Grijze duinen (kalkarm) | 0,32 | 0,31 | - 0,00 | ✓ |
| H2130A Grijze duinen (kalkrijk) | 0,32 | 0,31 | - 0,00 | ✓ |
| H2120 Witte duinen | 0,33 | 0,33 | - 0,00 | ✓ |
| H6230vka Heischrale graslanden, vochtig kalkarm | 0,33 | 0,33 | - 0,00 | ✓ |
| H7210 Galigaanmoerassen | 0,34 | 0,33 | - 0,00 | ✓ |
| H2190C Vochtige duinvalleien (ontkalkt) | 0,34 | 0,34 | - 0,00 | ✓ |
| H2140A Duinheiden met kraaihei (vochtig) | 0,39 | 0,39 | - 0,00 | ✓ |
| H2140B Duinheiden met kraaihei (droog) | 0,39 | 0,39 | - 0,00 | ✓ |
| H2190B Vochtige duinvalleien (kalkrijk) | 0,39 | 0,38 | - 0,00 | ✓ |
| H2190Aom Vochtige duinvalleien (open water), oligo- tot mesotrofe vormen | 0,36 | 0,36 | - 0,00 | ✓ |
| H2180B Duinbossen (vochtig) | 0,36 | 0,36 | - 0,00 | ✓ |
| ZGH2170 Kruipwilgstruwelen | 0,39 | 0,38 | - 0,00 | ✓ |
| H2170 Kruipwilgstruwelen | 0,39 | 0,38 | - 0,00 | ✓ |
| ZGH2130A Grijze duinen (kalkrijk) | 0,39 | 0,38 | - 0,00 | ✓ |
| H2150 Duinheiden met struikhei | 0,40 | 0,40 | - 0,00 | ✓ |

| Habitattype | Hectare met hoogste verschil Situatie 1 | Situatie 2 | Verschil * | Ontwikkelings-ruimte beschikbaar? |
|---|---|---|---|---|
| H9999:85 Habitattype onbekend/onzeker KDW op basis meest kritische aangewezen type (H6230;H2130B;H6230;H2130B) | 0,39 | 0,39 | - 0,00 | ✓ |
| ZGH2130B Grijze duinen (kalkarm) | 0,38 | 0,38 | - 0,00 | ✓ |
| H6410 Blauwgraslanden | 0,39 | 0,39 | - 0,00 | ✓ |
| ZGH2120 Witte duinen | 0,39 | 0,39 | - 0,00 | ✓ |
| H2180Abe Duinbossen (droog), berken-eikenbos | 0,40 | 0,39 | - 0,00 | ✓ |

## Kempenland-West

| Habitattype | Hectare met hoogste verschil Situatie 1 | Situatie 2 | Verschil * | Ontwikkelings-ruimte beschikbaar? |
|---|---|---|---|---|
| Lg03 Zwakgebufferde sloot | 1,30 | 1,30 | - 0,00 | ✓ |
| H3130 Zwakgebufferde vennen | 1,11 | 1,11 | - 0,00 | ✓ |
| H3160 Zure vennen | 1,21 | 1,21 | - 0,00 | ✓ |
| H91E0C Vochtige alluviale bossen (beekbegeleidende bossen) | 1,13 | 1,13 | - 0,00 | ✓ |
| H4030 Droge heiden | 0,87 | 0,87 | - 0,00 | ✓ |
| H4010A Vochtige heiden (hogere zandgronden) | 1,23 | 1,23 | - 0,00 | ✓ |
| H7150 Pioniervegetaties met snavelbiezen | 1,23 | 1,23 | - 0,00 | ✓ |
| ZGH3130 Zwakgebufferde vennen | 0,91 | 0,91 | - 0,00 | ✓ |
| H2310 Stuifzandheiden met struikhei | 0,87 | 0,87 | - 0,00 | ✓ |
| L3130 Zwakgebufferde vennen | 1,58 | 1,57 | - 0,00 | ✓ |
| ZGH91E0C Vochtige alluviale bossen (beekbegeleidende bossen) | 1,24 | 1,24 | - 0,00 | ✓ |
| H6410 Blauwgraslanden | 1,07 | 1,06 | - 0,00 | ✓ |

## Botshol

| Habitattype | Hectare met hoogste verschil Situatie 1 | Situatie 2 | Verschil * | Ontwikkelings-ruimte beschikbaar? |
|---|---|---|---|---|
| H3150baz Meren met krabbenscheer en fonteinkruiden, buiten afgesloten zeearmen | 0,85 | 0,85 | - 0,00 | ✓ |
| H3140lv Kranswierwateren, in laagveengebieden | 0,85 | 0,85 | - 0,00 | ✓ |
| H7210 Galigaanmoerassen | 0,85 | 0,85 | - 0,00 | ✓ |
| ZGH3140lv Kranswierwateren, in laagveengebieden | 0,87 | 0,87 | - 0,00 | ✓ |
| H7140B Overgangs- en trilvenen (veenmosrietlanden) | 0,92 | 0,91 | - 0,00 | ✓ |
| H91D0 Hoogveenbossen | 0,97 | 0,97 | - 0,00 | ✓ |

## Noordhollands Duinreservaat

| Habitattype | Hectare met hoogste verschil Situatie 1 | Situatie 2 | Verschil * | Ontwikkelings-ruimte beschikbaar? |
|---|---|---|---|---|
| H2190B Vochtige duinvalleien (kalkrijk) | 0,42 | 0,42 | - 0,00 | ✓ |
| H2170 Kruipwilgstruwelen | 0,42 | 0,42 | - 0,00 | ✓ |
| H2160 Duindoornstruwelen | 0,42 | 0,42 | - 0,00 | ✓ |
| H2190Aom Vochtige duinvalleien (open water), oligo- tot mesotrofe vormen | 0,42 | 0,42 | - 0,00 | ✓ |
| H2130B Grijze duinen (kalkarm) | 0,42 | 0,42 | - 0,00 | ✓ |
| H2130A Grijze duinen (kalkrijk) | 0,42 | 0,42 | - 0,00 | ✓ |
| H2120 Witte duinen | 0,42 | 0,42 | - 0,00 | ✓ |
| H2180C Duinbossen (binnenduinrand) | 0,53 | 0,53 | - 0,00 | ✓ |
| H2180Abe Duinbossen (droog), berken-eikenbos | 0,48 | 0,48 | - 0,00 | ✓ |
| Lg12 Zoom, mantel en droog struweel van de duinen | 0,56 | 0,56 | - 0,00 | ✓ |
| H2190C Vochtige duinvalleien (ontkalkt) | 0,51 | 0,50 | - 0,00 | ✓ |
| H2130C Grijze duinen (heischraal) | 0,50 | 0,50 | - 0,00 | ✓ |
| ZGH2180Abe Duinbossen (droog), berken-eikenbos | 0,51 | 0,51 | - 0,00 | ✓ |
| H2140B Duinheiden met kraaihei (droog) | 0,46 | 0,45 | - 0,00 | ✓ |
| H2180B Duinbossen (vochtig) | 0,48 | 0,48 | - 0,00 | ✓ |
| H2140A Duinheiden met kraaihei (vochtig) | 0,41 | 0,41 | - 0,00 | ✓ |

| Habitattype | Hectare met hoogste verschil Situatie 1 | Situatie 2 | Verschil * | Ontwikkelings-ruimte beschikbaar? |
|---|---|---|---|---|
| H7210 Galigaanmoerassen | 0,47 | 0,46 | - 0,00 | ✓ |
| ZGH2180C Duinbossen (binnenduinrand) | 0,48 | 0,48 | - 0,00 | ✓ |
| H6410 Blauwgraslanden | 0,47 | 0,47 | - 0,00 | ✓ |
| ZGH2130A Grijze duinen (kalkrijk) | 0,48 | 0,48 | - 0,00 | ✓ |
| H2150 Duinheiden met struikhei | 0,43 | 0,43 | - 0,00 | ✓ |
| ZGH2190Aom Vochtige duinvalleien (open water), oligo- tot mesotrofe vormen | 0,50 | 0,49 | - 0,00 | ✓ |
| ZGH2160 Duindoornstruwelen | 0,48 | 0,48 | - 0,00 | ✓ |

## Polder Westzaan

| Habitattype | Hectare met hoogste verschil Situatie 1 | Situatie 2 | Verschil * | Ontwikkelings-ruimte beschikbaar? |
|---|---|---|---|---|
| H7140B Overgangs- en trilvenen (veenmosrietlanden) | 0,63 | 0,63 | - 0,00 | ✓ |
| H91D0 Hoogveenbossen | 0,61 | 0,61 | - 0,00 | ✓ |
| ZGH91D0 Hoogveenbossen | 0,59 | 0,59 | - 0,00 | ✓ |
| ZGH7140B Overgangs- en trilvenen (veenmosrietlanden) | 0,57 | 0,57 | - 0,00 | ✓ |
| H4010B Vochtige heiden (laagveengebied) | 0,56 | 0,56 | - 0,00 | ✓ |

## Fochteloërveen

| Habitattype | Hectare met hoogste verschil Situatie 1 | Situatie 2 | Verschil * | Ontwikkelings-ruimte beschikbaar? |
|---|---|---|---|---|
| ZGH7120ah Herstellende hoogvenen, actief hoogveen | 0,34 | 0,34 | - 0,00 | ✓ |
| H7120ah Herstellende hoogvenen, actief hoogveen | 0,36 | 0,36 | - 0,00 | ✓ |
| H2320 Binnenlandse kraaiheibegroeiingen | 0,40 | 0,40 | - 0,00 | ✓ |
| H9999:23 Habitattype onbekend/onzeker KDW op basis meest kritische aangewezen type (H7120;H7110A) | 0,41 | 0,41 | - 0,00 | ✓ |
| H4030 Droge heiden | 0,41 | 0,41 | - 0,00 | ✓ |
| H7110A Actieve hoogvenen (hoogveenlandschap) | 0,41 | 0,40 | - 0,00 | ✓ |

## Bargerveen

| Habitattype | Hectare met hoogste verschil Situatie 1 | Situatie 2 | Verschil * | Ontwikkelings-ruimte beschikbaar? |
|---|---|---|---|---|
| ZGH7120ah Herstellende hoogvenen, actief hoogveen | 0,36 | 0,35 | - 0,00 | ✓ |
| H7120ah Herstellende hoogvenen, actief hoogveen | 0,35 | 0,35 | - 0,00 | ✓ |
| Lg08 Nat, matig voedselrijk grasland | 0,38 | 0,37 | - 0,00 | ✓ |
| H7110A Actieve hoogvenen (hoogveenlandschap) | 0,39 | 0,39 | - 0,00 | ✓ |
| Lg10 Kamgrasweide & Bloemrijk weidevogelgrasland van het zand- en veengebied | 0,41 | 0,41 | - 0,00 | ✓ |
| ZGH6230vka Heischrale graslanden, vochtig kalkarm | 0,41 | 0,40 | - 0,00 | ✓ |
| H6230vka Heischrale graslanden, vochtig kalkarm | 0,42 | 0,42 | - 0,00 | ✓ |

## Drouwenerzand

| Habitattype | Hectare met hoogste verschil Situatie 1 | Situatie 2 | Verschil * | Ontwikkelings-ruimte beschikbaar? |
|---|---|---|---|---|
| H2330 Zandverstuivingen | 0,36 | 0,36 | - 0,00 | ✓ |
| H5130 Jeneverbesstruwelen | 0,36 | 0,36 | - 0,00 | ✓ |
| H2310 Stuifzandheiden met struikhei | 0,36 | 0,36 | - 0,00 | ✓ |
| H2320 Binnenlandse kraaiheibegroeiingen | 0,37 | 0,37 | - 0,00 | ✓ |
| ZGH2330 Zandverstuivingen | 0,39 | 0,39 | - 0,00 | ✓ |
| H6230vka Heischrale graslanden, vochtig kalkarm | 0,39 | 0,39 | - 0,00 | ✓ |

## Van Oordt's Mersken

| Habitattype | Hectare met hoogste verschil Situatie 1 | Situatie 2 | Verschil * | Ontwikkelings-ruimte beschikbaar? |
|---|---|---|---|---|
| Lg08 Nat, matig voedselrijk grasland | 0,38 | 0,38 | - 0,00 | ✓ |
| Lg10 Kamgrasweide & Bloemrijk weidevogelgrasland van het zand- en veengebied | 0,39 | 0,39 | - 0,00 | ✓ |
| Lg07 Dotterbloemgrasland van veen en klei | 0,39 | 0,39 | - 0,00 | ✓ |
| Lg05 Grote-zeggenmoeras | 0,39 | 0,39 | - 0,00 | ✓ |
| H6230vka Heischrale graslanden, vochtig kalkarm | 0,39 | 0,39 | - 0,00 | ✓ |
| H4010A Vochtige heiden (hogere zandgronden) | 0,40 | 0,40 | - 0,00 | ✓ |
| H6410 Blauwgraslanden | 0,40 | 0,40 | - 0,00 | ✓ |
| Lg06 Dotterbloemgrasland van beekdalen | 0,41 | 0,41 | - 0,00 (-) | ✓ |

## Geuldal

| Habitattype | Hectare met hoogste verschil Situatie 1 | Situatie 2 | Verschil * | Ontwikkelings-ruimte beschikbaar? |
|---|---|---|---|---|
| H6510A Glanshaver- en vossenstaarthooilanden (glanshaver) | 0,35 | 0,35 | - 0,00 | ✓ |
| H6130 Zinkweiden | 0,35 | 0,35 | - 0,00 | ✓ |
| H6230dkr Heischrale graslanden, droog kalkrijk | 0,37 | 0,37 | - 0,00 | ✓ |
| H91E0C Vochtige alluviale bossen (beekbegeleidende bossen) | 0,37 | 0,37 | - 0,00 | ✓ |
| H9160B Eiken-haagbeukenbossen (heuvelland) | 0,36 | 0,36 | - 0,00 | ✓ |
| H9120 Beuken-eikenbossen met hulst | 0,39 | 0,39 | - 0,00 | ✓ |
| H6210 Kalkgraslanden | 0,38 | 0,38 | - 0,00 | ✓ |
| H6430C Ruigten en zomen (droge bosranden) | 0,38 | 0,38 | - 0,00 | ✓ |
| H9110 Veldbies-beukenbossen | 0,39 | 0,39 | - 0,00 | ✓ |
| H7220 Kalktufbronnen | 0,40 | 0,40 | - 0,00 | ✓ |
| H6110 Pionierbegroeiingen op rotsbodem | 0,41 | 0,41 | - 0,00 | ✓ |
| H7230 Kalkmoerassen | 0,55 | 0,55 | - 0,00 | ✓ |

## Dwingelderveld

| Habitattype | Hectare met hoogste verschil Situatie 1 | Situatie 2 | Verschil * | Ontwikkelings-ruimte beschikbaar? |
|---|---|---|---|---|
| H7150 Pioniervegetaties met snavelbiezen | 0,39 | 0,39 | - 0,00 | ✓ |
| H4010A Vochtige heiden (hogere zandgronden) | 0,39 | 0,39 | - 0,00 | ✓ |
| H3160 Zure vennen | 0,39 | 0,39 | - 0,00 | ✓ |
| H7120ah Herstellende hoogvenen, actief hoogveen | 0,39 | 0,39 | - 0,00 | ✓ |
| Lg04 Zuur ven | 0,40 | 0,39 | - 0,00 | ✓ |
| L4010B Vochtige heiden (laagveengebied) | 0,40 | 0,39 | - 0,00 | ✓ |
| H9999:30 Habitattype onbekend/onzeker KDW op basis meest kritische aangewezen type (H7120;H7120) | 0,40 | 0,39 | - 0,00 | ✓ |
| H4030 Droge heiden | 0,41 | 0,40 | - 0,00 | ✓ |
| H7110B Actieve hoogvenen (heideveentjes) | 0,41 | 0,40 | - 0,00 | ✓ |
| H2320 Binnenlandse kraaiheibegroeiingen | 0,39 | 0,39 | - 0,00 | ✓ |
| Lg14 Eiken- en beukenbos van lemige zandgronden | 0,42 | 0,42 | - 0,00 | ✓ |
| H6230vka Heischrale graslanden, vochtig kalkarm | 0,42 | 0,42 | - 0,00 | ✓ |
| L4030 Droge heiden | 0,42 | 0,42 | - 0,00 | ✓ |
| H5130 Jeneverbesstruwelen | 0,42 | 0,42 | - 0,00 | ✓ |
| H2310 Stuifzandheiden met struikhei | 0,41 | 0,40 | - 0,00 | ✓ |

| Habitattype | Hectare met hoogste verschil Situatie 1 | Situatie 2 | Verschil * | Ontwikkelings-ruimte beschikbaar? |
|---|---|---|---|---|
| H3130 Zwakgebufferde vennen | 0,44 | 0,44 | - 0,00 | ✓ |
| Lg09 Droog struisgrasland | 0,43 | 0,43 | - 0,00 | ✓ |
| ZGH3160 Zure vennen | 0,43 | 0,43 | - 0,00 | ✓ |
| Lg13 Bos van arme zandgronden | 0,42 | 0,42 | - 0,00 | ✓ |
| H9190 Oude eikenbossen | 0,42 | 0,41 | - 0,00 | ✓ |
| ZGH6230dka Heischrale graslanden, droog kalkarm | 0,44 | 0,44 | - 0,00 | ✓ |
| ZGH6230vka Heischrale graslanden, vochtig kalkarm | 0,44 | 0,44 | - 0,00 | ✓ |
| ZGH7150 Pioniervegetaties met snavelbiezen | 0,43 | 0,43 | - 0,00 (-) | ✓ |
| H9120 Beuken-eikenbossen met hulst | 0,48 | 0,48 | - 0,00 | ✓ |
| H2330 Zandverstuivingen | 0,59 | 0,58 | - 0,00 | ✓ |
| ZGH2330 Zandverstuivingen | 0,59 | 0,58 | - 0,00 | ✓ |

## Drentsche Aa-gebied

| Habitattype | Hectare met hoogste verschil Situatie 1 | Situatie 2 | Verschil * | Ontwikkelings-ruimte beschikbaar? |
|---|---|---|---|---|
| H6230vka Heischrale graslanden, vochtig kalkarm | 0,37 | 0,37 | - 0,00 | ✓ |
| H4010A Vochtige heiden (hogere zandgronden) | 0,37 | 0,37 | - 0,00 | ✓ |
| H4030 Droge heiden | 0,37 | 0,37 | - 0,00 | ✓ |
| H6410 Blauwgraslanden | 0,37 | 0,37 | - 0,00 | ✓ |
| ZGH4030 Droge heiden | 0,37 | 0,37 | - 0,00 | ✓ |
| H7140A Overgangs- en trilvenen (trilvenen) | 0,37 | 0,37 | - 0,00 | ✓ |
| H2320 Binnenlandse kraaiheibegroeiingen | 0,39 | 0,39 | - 0,00 | ✓ |
| H91E0C Vochtige alluviale bossen (beekbegeleidende bossen) | 0,38 | 0,38 | - 0,00 | ✓ |
| H7150 Pioniervegetaties met snavelbiezen | 0,38 | 0,37 | - 0,00 | ✓ |
| H2330 Zandverstuivingen | 0,38 | 0,38 | - 0,00 | ✓ |
| ZGH2310 Stuifzandheiden met struikhei | 0,38 | 0,38 | - 0,00 | ✓ |
| H2310 Stuifzandheiden met struikhei | 0,38 | 0,37 | - 0,00 | ✓ |
| H9120 Beuken-eikenbossen met hulst | 0,38 | 0,38 | - 0,00 | ✓ |
| H91D0 Hoogveenbossen | 0,40 | 0,39 | - 0,00 | ✓ |
| ZGH3160 Zure vennen | 0,40 | 0,39 | - 0,00 | ✓ |
| H3160 Zure vennen | 0,39 | 0,39 | - 0,00 | ✓ |

| Habitattype | Hectare met hoogste verschil Situatie 1 | Situatie 2 | Verschil * | Ontwikkelings-ruimte beschikbaar? |
|---|---|---|---|---|
| H7110B Actieve hoogvenen (heideveentjes) | 0,40 | 0,40 | - 0,00 | ✓ |
| H9160A Eiken-haagbeukenbossen (hogere zandgronden) | 0,39 | 0,39 | - 0,00 | ✓ |
| H9190 Oude eikenbossen | 0,39 | 0,39 | - 0,00 | ✓ |
| ZGH2330 Zandverstuivingen | 0,43 | 0,42 | - 0,00 | ✓ |
| ZGH4010A Vochtige heiden (hogere zandgronden) | 0,44 | 0,44 | - 0,00 | ✓ |
| H5130 Jeneverbesstruwelen | 0,43 | 0,43 | - 0,00 | ✓ |

## Kunderberg

| Habitattype | Hectare met hoogste verschil Situatie 1 | Situatie 2 | Verschil * | Ontwikkelings-ruimte beschikbaar? |
|---|---|---|---|---|
| H6210 Kalkgraslanden | 0,37 | 0,37 | - 0,00 | ✓ |
| H9160B Eiken-haagbeukenbossen (heuvelland) | 0,41 | 0,41 | - 0,00 | ✓ |

## Schoorlse Duinen

| Habitattype | Hectare met hoogste verschil Situatie 1 | Situatie 2 | Verschil * | Ontwikkelings-ruimte beschikbaar? |
|---|---|---|---|---|
| H2120 Witte duinen | 0,38 | 0,38 | - 0,00 | ✓ |
| H2110 Embryonale duinen | 0,38 | 0,38 | - 0,00 | ✓ |
| H2130B Grijze duinen (kalkarm) | 0,43 | 0,43 | - 0,00 | ✓ |
| H2150 Duinheiden met struikhei | 0,43 | 0,43 | - 0,00 | ✓ |
| H2130A Grijze duinen (kalkrijk) | 0,43 | 0,43 | - 0,00 | ✓ |
| H2140B Duinheiden met kraaihei (droog) | 0,42 | 0,42 | - 0,00 | ✓ |
| H2160 Duindoornstruwelen | 0,41 | 0,40 | - 0,00 | ✓ |
| H2140A Duinheiden met kraaihei (vochtig) | 0,42 | 0,42 | - 0,00 | ✓ |
| H2170 Kruipwilgstruwelen | 0,42 | 0,42 | - 0,00 | ✓ |
| H2190Aom Vochtige duinvalleien (open water), oligo- tot mesotrofe vormen | 0,42 | 0,42 | - 0,00 | ✓ |
| H2180Abe Duinbossen (droog), berken-eikenbos | 0,43 | 0,43 | - 0,00 | ✓ |
| H2190C Vochtige duinvalleien (ontkalkt) | 0,48 | 0,48 | - 0,00 | ✓ |
| ZGH2130B Grijze duinen (kalkarm) | 0,46 | 0,46 | - 0,00 | ✓ |
| H2180B Duinbossen (vochtig) | 0,52 | 0,52 | - 0,00 | ✓ |
| H2180C Duinbossen (binnenduinrand) | 0,54 | 0,54 | - 0,00 | ✓ |

## Drents-Friese Wold & Leggelderveld

| Habitattype | Hectare met hoogste verschil Situatie 1 | Situatie 2 | Verschil * | Ontwikkelings-ruimte beschikbaar? |
|---|---|---|---|---|
| H2330 Zandverstuivingen | 0,37 | 0,37 | - 0,00 | ✓ |
| H2310 Stuifzandheiden met struikhei | 0,39 | 0,38 | - 0,00 | ✓ |
| H7150 Pioniervegetaties met snavelbiezen | 0,40 | 0,40 | - 0,00 | ✓ |
| H4030 Droge heiden | 0,40 | 0,40 | - 0,00 | ✓ |
| H4010A Vochtige heiden (hogere zandgronden) | 0,40 | 0,40 | - 0,00 | ✓ |
| H3160 Zure vennen | 0,40 | 0,40 | - 0,00 | ✓ |
| Lg14 Eiken- en beukenbos van lemige zandgronden | 0,39 | 0,39 | - 0,00 | ✓ |
| Lg13 Bos van arme zandgronden | 0,39 | 0,39 | - 0,00 | ✓ |
| L4030 Droge heiden | 0,40 | 0,40 | - 0,00 | ✓ |
| H7110B Actieve hoogvenen (heideveentjes) | 0,41 | 0,41 | - 0,00 | ✓ |
| H3130 Zwakgebufferde vennen | 0,43 | 0,43 | - 0,00 | ✓ |
| Lg04 Zuur ven | 0,43 | 0,42 | - 0,00 | ✓ |
| H3110 Zeer zwakgebufferde vennen | 0,43 | 0,43 | - 0,00 | ✓ |
| H6230vka Heischrale graslanden, vochtig kalkarm | 0,45 | 0,45 | - 0,00 | ✓ |
| H2320 Binnenlandse kraaiheibegroeiingen | 0,45 | 0,44 | - 0,00 | ✓ |
| Lg09 Droog struisgrasland | 0,44 | 0,44 | - 0,00 | ✓ |

| Habitattype | Hectare met hoogste verschil Situatie 1 | Situatie 2 | Verschil * | Ontwikkelings-ruimte beschikbaar? |
|---|---|---|---|---|
| H9190 Oude eikenbossen | 0,49 | 0,49 | - 0,00 | ✓ |
| H5130 Jeneverbesstruwelen | 0,55 | 0,55 | - 0,00 | ✓ |

## Wormer- en Jisperveld & Kalverpolder

| Habitattype | Hectare met hoogste verschil Situatie 1 | Situatie 2 | Verschil * | Ontwikkelings-ruimte beschikbaar? |
|---|---|---|---|---|
| H4010B Vochtige heiden (laagveengebied) | 0,52 | 0,52 | - 0,00 | ✓ |
| H7140B Overgangs- en trilvenen (veenmosrietlanden) | 0,54 | 0,54 | - 0,00 | ✓ |
| H91D0 Hoogveenbossen | 0,60 | 0,59 | - 0,00 | ✓ |

## Lieftinghsbroek

| Habitattype | Hectare met hoogste verschil Situatie 1 | Situatie 2 | Verschil * | Ontwikkelings-ruimte beschikbaar? |
|---|---|---|---|---|
| H9120 Beuken-eikenbossen met hulst | 0,36 | 0,36 | - 0,00 | ✓ |
| H6410 Blauwgraslanden | 0,39 | 0,39 | - 0,00 | ✓ |
| H91D0 Hoogveenbossen | 0,47 | 0,47 | - 0,00 | ✓ |
| H9160A Eiken-haagbeukenbossen (hogere zandgronden) | 0,46 | 0,45 | - 0,00 | ✓ |

## Savelsbos

| Habitattype | Hectare met hoogste verschil Situatie 1 | Situatie 2 | Verschil * | Ontwikkelings-ruimte beschikbaar? |
|---|---|---|---|---|
| H9160B Eiken-haagbeukenbossen (heuvelland) | 0,37 | 0,37 | - 0,00 | ✓ |
| H9120 Beuken-eikenbossen met hulst | 0,42 | 0,41 | - 0,00 | ✓ |
| H6110 Pionierbegroeiingen op rotsbodem | 0,43 | 0,42 | - 0,00 | ✓ |
| H6210 Kalkgraslanden | 0,43 | 0,42 | - 0,00 | ✓ |
| ZGH6430C Ruigten en zomen (droge bosranden) | 0,43 | 0,42 | - 0,00 | ✓ |

## Noorbeemden & Hoogbos

| Habitattype | Hectare met hoogste verschil Situatie 1 | Situatie 2 | Verschil * | Ontwikkelings-ruimte beschikbaar? |
|---|---|---|---|---|
| H91E0C Vochtige alluviale bossen (beekbegeleidende bossen) | 0,38 | 0,38 | - 0,00 (-) | ✓ |
| H9160B Eiken-haagbeukenbossen (heuvelland) | 0,38 | 0,38 | - 0,00 | ✓ |
| H7220 Kalktufbronnen | 0,40 | 0,40 | - 0,00 (-) | ✓ |
| ZGH9160B Eiken-haagbeukenbossen (heuvelland) | 0,42 | 0,42 | - 0,00 | ✓ |

## Bakkeveense Duinen

| Habitattype | Hectare met hoogste verschil Situatie 1 | Situatie 2 | Verschil * | Ontwikkelings-ruimte beschikbaar? |
|---|---|---|---|---|
| H4010A Vochtige heiden (hogere zandgronden) | 0,38 | 0,38 | - 0,00 | ✓ |
| H2310 Stuifzandheiden met struikhei | 0,38 | 0,38 | - 0,00 | ✓ |
| ZGH2310 Stuifzandheiden met struikhei | 0,37 | 0,37 | - 0,00 | ✓ |
| H2320 Binnenlandse kraaiheibegroeiingen | 0,37 | 0,37 | - 0,00 | ✓ |
| H3160 Zure vennen | 0,39 | 0,39 | - 0,00 | ✓ |
| H2330 Zandverstuivingen | 0,40 | 0,39 | - 0,00 | ✓ |

## Rottige Meenthe & Brandemeer

| Habitattype | Hectare met hoogste verschil Situatie 1 | Situatie 2 | Verschil * | Ontwikkelings-ruimte beschikbaar? |
|---|---|---|---|---|
| Lg02 Geïsoleerde meander en petgat | 0,42 | 0,42 | - 0,00 | ✓ |
| H7140B Overgangs- en trilvenen (veenmosrietlanden) | 0,42 | 0,42 | - 0,00 | ✓ |
| H3150baz Meren met krabbenscheer en fonteinkruiden, buiten afgesloten zeearmen | 0,42 | 0,42 | - 0,00 | ✓ |
| ZGH3150baz Meren met krabbenscheer en fonteinkruiden, buiten afgesloten zeearmen | 0,43 | 0,43 | - 0,00 | ✓ |
| Lg05 Grote-zeggenmoeras | 0,43 | 0,43 | - 0,00 | ✓ |
| Lg07 Dotterbloemgrasland van veen en klei | 0,44 | 0,44 | - 0,00 | ✓ |
| H91D0 Hoogveenbossen | 0,45 | 0,45 | - 0,00 | ✓ |
| H7140A Overgangs- en trilvenen (trilvenen) | 0,48 | 0,48 | - 0,00 | ✓ |
| H6410 Blauwgraslanden | 0,48 | 0,48 | - 0,00 | ✓ |
| H4010B Vochtige heiden (laagveengebied) | 0,50 | 0,49 | - 0,00 | ✓ |
| H7210 Galigaanmoerassen | 0,50 | 0,49 | - 0,00 | ✓ |

## Witterveld

| Habitattype | Hectare met hoogste verschil Situatie 1 | Situatie 2 | Verschil * | Ontwikkelings-ruimte beschikbaar? |
|---|---|---|---|---|
| H7120ah Herstellende hoogvenen, actief hoogveen | 0,38 | 0,38 | - 0,00 | ✓ |
| H4030 Droge heiden | 0,41 | 0,41 | - 0,00 | ✓ |
| H91D0 Hoogveenbossen | 0,41 | 0,41 | - 0,00 | ✓ |
| H7110A Actieve hoogvenen (hoogveenlandschap) | 0,41 | 0,41 | - 0,00 | ✓ |
| H4010A Vochtige heiden (hogere zandgronden) | 0,41 | 0,41 | - 0,00 | ✓ |

## Mantingerzand

| Habitattype | Hectare met hoogste verschil Situatie 1 | Situatie 2 | Verschil * | Ontwikkelings-ruimte beschikbaar? |
|---|---|---|---|---|
| H4010A Vochtige heiden (hogere zandgronden) | 0,40 | 0,39 | - 0,00 | ✓ |
| H4030 Droge heiden | 0,39 | 0,39 | - 0,00 | ✓ |
| H6230vka Heischrale graslanden, vochtig kalkarm | 0,42 | 0,41 | - 0,00 | ✓ |
| H3160 Zure vennen | 0,41 | 0,41 | - 0,00 | ✓ |
| H2310 Stuifzandheiden met struikhei | 0,41 | 0,41 | - 0,00 | ✓ |
| H2330 Zandverstuivingen | 0,41 | 0,41 | - 0,00 | ✓ |
| H7150 Pioniervegetaties met snavelbiezen | 0,41 | 0,40 | - 0,00 | ✓ |
| H5130 Jeneverbesstruwelen | 0,42 | 0,41 | - 0,00 | ✓ |
| H2320 Binnenlandse kraaiheibegroeiingen | 0,42 | 0,41 | - 0,00 | ✓ |
| H9190 Oude eikenbossen | 0,49 | 0,49 | - 0,00 | ✓ |

## Wijnjeterper Schar

| Habitattype | Hectare met hoogste verschil Situatie 1 | Situatie 2 | Verschil * | Ontwikkelings-ruimte beschikbaar? |
|---|---|---|---|---|
| H4030 Droge heiden | 0,38 | 0,38 | - 0,00 | ✓ |
| H4010A Vochtige heiden (hogere zandgronden) | 0,38 | 0,38 | - 0,00 | ✓ |
| H6410 Blauwgraslanden | 0,39 | 0,39 | - 0,00 | ✓ |
| H7150 Pioniervegetaties met snavelbiezen | 0,40 | 0,40 | - 0,00 | ✓ |
| H6230vka Heischrale graslanden, vochtig kalkarm | 0,40 | 0,40 | - 0,00 | ✓ |

## Brunssummerheide

| Habitattype | Hectare met hoogste verschil Situatie 1 | Situatie 2 | Verschil * | Ontwikkelings-ruimte beschikbaar? |
|---|---|---|---|---|
| H4030 Droge heiden | 0,40 | 0,40 | - 0,00 | ✓ |
| H4010A Vochtige heiden (hogere zandgronden) | 0,41 | 0,41 | - 0,00 | ✓ |
| H7110B Actieve hoogvenen (heideveentjes) | 0,41 | 0,41 | - 0,00 | ✓ |
| H6230vka Heischrale graslanden, vochtig kalkarm | 0,40 | 0,40 | - 0,00 | ✓ |
| H7150 Pioniervegetaties met snavelbiezen | 0,40 | 0,40 | - 0,00 | ✓ |
| H2330 Zandverstuivingen | 0,42 | 0,42 | - 0,00 | ✓ |
| H91D0 Hoogveenbossen | 0,48 | 0,47 | - 0,00 | ✓ |
| H6230dka Heischrale graslanden, droog kalkarm | 0,48 | 0,47 | - 0,00 | ✓ |
| ZGH6230dka Heischrale graslanden, droog kalkarm | 0,48 | 0,48 | - 0,00 | ✓ |
| H3160 Zure vennen | 0,49 | 0,49 | - 0,00 | ✓ |
| ZGH91D0 Hoogveenbossen | 0,55 | 0,55 | - 0,00 (-) | ✓ |

## Geleenbeekdal

| Habitattype | Hectare met hoogste verschil Situatie 1 | Situatie 2 | Verschil * | Ontwikkelings-ruimte beschikbaar? |
|---|---|---|---|---|
| H9120 Beuken-eikenbossen met hulst | 0,40 | 0,39 | - 0,00 | ✓ |
| H91E0C Vochtige alluviale bossen (beekbegeleidende bossen) | 0,42 | 0,41 | - 0,00 | ✓ |
| H9160B Eiken-haagbeukenbossen (heuvelland) | 0,41 | 0,41 | - 0,00 | ✓ |
| H7230 Kalkmoerassen | 0,42 | 0,42 | - 0,00 | ✓ |
| ZGH91E0C Vochtige alluviale bossen (beekbegeleidende bossen) | 0,46 | 0,45 | - 0,00 | ✓ |
| ZGH9120 Beuken-eikenbossen met hulst | 0,47 | 0,47 | - 0,00 | ✓ |
| ZGH9160B Eiken-haagbeukenbossen (heuvelland) | 0,48 | 0,48 | - 0,00 | ✓ |

## Weerter- en Budelerbergen & Ringselven

| Habitattype | Hectare met hoogste verschil Situatie 1 | Situatie 2 | Verschil * | Ontwikkelings-ruimte beschikbaar? |
|---|---|---|---|---|
| H7210 Galigaanmoerassen | 0,52 | 0,52 | - 0,00 | ✓ |
| H3130 Zwakgebufferde vennen | 0,56 | 0,56 | - 0,00 | ✓ |
| H4030 Droge heiden | 0,55 | 0,54 | - 0,00 | ✓ |
| ZGH3130 Zwakgebufferde vennen | 0,61 | 0,61 | - 0,00 | ✓ |
| Lg13 Bos van arme zandgronden | 0,62 | 0,62 | - 0,00 | ✓ |
| H2330 Zandverstuivingen | 0,57 | 0,56 | - 0,00 | ✓ |
| ZGH91Do Hoogveenbossen | 0,63 | 0,62 | - 0,00 | ✓ |
| H2310 Stuifzandheiden met struikhei | 0,63 | 0,62 | - 0,00 | ✓ |
| H91Do Hoogveenbossen | 0,63 | 0,63 | - 0,00 | ✓ |
| L4030 Droge heiden | 0,63 | 0,63 | - 0,00 | ✓ |
| Lg09 Droog struisgrasland | 0,62 | 0,61 | - 0,00 | ✓ |
| H4010A Vochtige heiden (hogere zandgronden) | 0,61 | 0,61 | - 0,00 | ✓ |
| H9190 Oude eikenbossen | 0,62 | 0,62 | - 0,00 | ✓ |

## Maasduinen

| Habitattype | Hectare met hoogste verschil Situatie 1 | Situatie 2 | Verschil * | Ontwikkelings-ruimte beschikbaar? |
|---|---|---|---|---|
| H3130 Zwakgebufferde vennen | 0,48 | 0,48 | - 0,00 | ✓ |
| Lg14 Eiken- en beukenbos van lemige zandgronden | 0,52 | 0,52 | - 0,00 | ✓ |
| H6120 Stroomdalgraslanden | 0,54 | 0,54 | - 0,00 | ✓ |
| H3160 Zure vennen | 0,52 | 0,52 | - 0,00 | ✓ |
| H4010A Vochtige heiden (hogere zandgronden) | 0,52 | 0,52 | - 0,00 | ✓ |
| Lg10 Kamgrasweide & Bloemrijk weidevogelgrasland van het zand- en veengebied | 0,51 | 0,51 | - 0,00 | ✓ |
| ZGH91Do Hoogveenbossen | 0,53 | 0,53 | - 0,00 | ✓ |
| H2330 Zandverstuivingen | 0,56 | 0,55 | - 0,00 | ✓ |
| L4030 Droge heiden | 0,54 | 0,53 | - 0,00 | ✓ |
| H4030 Droge heiden | 0,54 | 0,54 | - 0,00 | ✓ |
| H9120 Beuken-eikenbossen met hulst | 0,57 | 0,56 | - 0,00 | ✓ |
| H7110B Actieve hoogvenen (heideveentjes) | 0,56 | 0,56 | - 0,00 | ✓ |
| H91E0C Vochtige alluviale bossen (beekbegeleidende bossen) | 0,58 | 0,58 | - 0,00 | ✓ |
| ZGH91E0C Vochtige alluviale bossen (beekbegeleidende bossen) | 0,55 | 0,55 | - 0,00 | ✓ |
| H2310 Stuifzandheiden met struikhei | 0,58 | 0,57 | - 0,00 | ✓ |

| Habitattype | Hectare met hoogste verschil Situatie 1 | Situatie 2 | Verschil * | Ontwikkelingsruimte beschikbaar? |
|---|---|---|---|---|
| H7150 Pioniervegetaties met snavelbiezen | 0,61 | 0,60 | - 0,00 | ✓ |
| Lg03 Zwakgebufferde sloot | 0,60 | 0,60 | - 0,00 | ✓ |
| Lg04 Zuur ven | 0,59 | 0,58 | - 0,00 | ✓ |
| ZGH9120 Beuken-eikenbossen met hulst | 0,63 | 0,62 | - 0,00 | ✓ |
| H6230dka Heischrale graslanden, droog kalkarm | 0,57 | 0,57 | - 0,00 | ✓ |
| H9190 Oude eikenbossen | 0,63 | 0,63 | - 0,00 | ✓ |
| H91D0 Hoogveenbossen | 0,60 | 0,60 | - 0,00 | ✓ |
| ZGH9190 Oude eikenbossen | 0,64 | 0,64 | - 0,00 | ✓ |
| ZGH3130 Zwakgebufferde vennen | 0,73 | 0,72 | - 0,00 | ✓ |

## Elperstroomgebied

| Habitattype | Hectare met hoogste verschil Situatie 1 | Situatie 2 | Verschil * | Ontwikkelingsruimte beschikbaar? |
|---|---|---|---|---|
| H4010A Vochtige heiden (hogere zandgronden) | 0,39 | 0,39 | - 0,00 | ✓ |
| H6410 Blauwgraslanden | 0,39 | 0,39 | - 0,00 | ✓ |
| H6230vka Heischrale graslanden, vochtig kalkarm | 0,39 | 0,39 | - 0,00 | ✓ |
| H7230 Kalkmoerassen | 0,39 | 0,38 | - 0,00 | ✓ |

## Sint Pietersberg & Jekerdal

| Habitattype | Hectare met hoogste verschil Situatie 1 | Situatie 2 | Verschil * | Ontwikkelings-ruimte beschikbaar? |
|---|---|---|---|---|
| H6510A Glanshaver- en vossenstaarthooilanden (glanshaver) | 0,41 | 0,41 | - 0,00 (-) | ✓ |
| H6210 Kalkgraslanden | 0,41 | 0,40 | - 0,00 | ✓ |
| H6230dkr Heischrale graslanden, droog kalkrijk | 0,41 | 0,40 | - 0,00 | ✓ |
| H9160B Eiken-haagbeukenbossen (heuvelland) | 0,47 | 0,46 | - 0,00 | ✓ |
| ZGH9160B Eiken-haagbeukenbossen (heuvelland) | 0,44 | 0,44 | - 0,00 | ✓ |
| H6110 Pionierbegroeiingen op rotsbodem | 0,44 | 0,44 | - 0,00 | ✓ |

## Bergvennen & Brecklenkampse Veld

| Habitattype | Hectare met hoogste verschil Situatie 1 | Situatie 2 | Verschil * | Ontwikkelings-ruimte beschikbaar? |
|---|---|---|---|---|
| H3110 Zeer zwakgebufferde vennen | 0,41 | 0,41 | - 0,00 | ✓ |
| H4010A Vochtige heiden (hogere zandgronden) | 0,41 | 0,41 | - 0,00 | ✓ |
| H7150 Pioniervegetaties met snavelbiezen | 0,41 | 0,41 | - 0,00 | ✓ |
| H4030 Droge heiden | 0,42 | 0,42 | - 0,00 | ✓ |
| H6230vka Heischrale graslanden, vochtig kalkarm | 0,43 | 0,43 | - 0,00 | ✓ |
| H2320 Binnenlandse kraaiheibegroeiingen | 0,43 | 0,43 | - 0,00 | ✓ |
| H3130 Zwakgebufferde vennen | 0,42 | 0,42 | - 0,00 | ✓ |
| H6410 Blauwgraslanden | 0,45 | 0,45 | - 0,00 | ✓ |
| H7230 Kalkmoerassen | 0,45 | 0,45 | - 0,00 | ✓ |
| H91D0 Hoogveenbossen | 0,48 | 0,47 | - 0,00 | ✓ |
| H5130 Jeneverbesstruwelen | 0,51 | 0,50 | - 0,00 | ✓ |

## Naardermeer

| Habitattype | Hectare met hoogste verschil Situatie 1 | Situatie 2 | Verschil * | Ontwikkelings-ruimte beschikbaar? |
|---|---|---|---|---|
| H3140lv Kranswierwateren, in laagveengebieden | 0,76 | 0,76 | - 0,00 | ✓ |
| Lg05 Grote-zeggenmoeras | 0,83 | 0,82 | - 0,00 | ✓ |
| H3150baz Meren met krabbenscheer en fonteinkruiden, buiten afgesloten zeearmen | 0,83 | 0,83 | - 0,00 | ✓ |
| ZGH3150baz Meren met krabbenscheer en fonteinkruiden, buiten afgesloten zeearmen | 1,14 | 1,14 | - 0,00 | ✓ |
| H91D0 Hoogveenbossen | 0,92 | 0,92 | - 0,00 | ✓ |
| H7140B Overgangs- en trilvenen (veenmosrietlanden) | 0,86 | 0,86 | - 0,00 | ✓ |
| H7140A Overgangs- en trilvenen (trilvenen) | 1,29 | 1,28 | - 0,00 | ✓ |
| H9999:94 Habitattype onbekend/onzeker KDW op basis meest kritische aangewezen type (H3130;H3140) | 0,94 | 0,94 | - 0,00 | ✓ |
| H6410 Blauwgraslanden | 1,02 | 1,02 | - 0,00 | ✓ |
| H4010B Vochtige heiden (laagveengebied) | 0,94 | 0,94 | - 0,00 | ✓ |
| ZGH7140B Overgangs- en trilvenen (veenmosrietlanden) | 0,97 | 0,96 | - 0,00 | ✓ |

## Ilperveld, Varkensland, Oostzanerveld & Twiske

| Habitattype | Hectare met hoogste verschil Situatie 1 | Situatie 2 | Verschil * | Ontwikkelings-ruimte beschikbaar? |
|---|---|---|---|---|
| H7140B Overgangs- en trilvenen (veenmosrietlanden) | 0,59 | 0,59 | - 0,00 | ✓ |
| ZGH91Do Hoogveenbossen | 0,60 | 0,60 | - 0,00 | ✓ |
| ZGH7140B Overgangs- en trilvenen (veenmosrietlanden) | 0,60 | 0,60 | - 0,00 | ✓ |
| H4010B Vochtige heiden (laagveengebied) | 0,60 | 0,60 | - 0,00 | ✓ |
| H91Do Hoogveenbossen | 0,76 | 0,75 | - 0,00 | ✓ |
| H3140lv Kranswierwateren, in laagveengebieden | 0,60 | 0,59 | - 0,00 | ✓ |

## De Wieden

| Habitattype | Hectare met hoogste verschil Situatie 1 | Situatie 2 | Verschil * | Ontwikkelings-ruimte beschikbaar? |
|---|---|---|---|---|
| ZGH3140lv Kranswierwateren, in laagveengebieden | 0,45 | 0,45 | - 0,00 | ✓ |
| H3150baz Meren met krabbenscheer en fonteinkruiden, buiten afgesloten zeearmen | 0,45 | 0,45 | - 0,00 | ✓ |
| H9999:35 Habitattype onbekend/onzeker KDW op basis meest kritische aangewezen type (H7120) | 0,47 | 0,47 | - 0,00 | ✓ |
| ZGH3150baz Meren met krabbenscheer en fonteinkruiden, buiten afgesloten zeearmen | 0,46 | 0,46 | - 0,00 | ✓ |
| Lg02 Geïsoleerde meander en petgat | 0,45 | 0,45 | - 0,00 | ✓ |
| Lg05 Grote-zeggenmoeras | 0,45 | 0,45 | - 0,00 | ✓ |
| H7140B Overgangs- en trilvenen (veenmosrietlanden) | 0,48 | 0,48 | - 0,00 | ✓ |
| ZGH7140B Overgangs- en trilvenen (veenmosrietlanden) | 0,48 | 0,48 | - 0,00 | ✓ |
| H3140lv Kranswierwateren, in laagveengebieden | 0,48 | 0,48 | - 0,00 | ✓ |
| Lg08 Nat, matig voedselrijk grasland | 0,47 | 0,47 | - 0,00 | ✓ |
| H4010B Vochtige heiden (laagveengebied) | 0,49 | 0,49 | - 0,00 | ✓ |
| H7210 Galigaanmoerassen | 0,49 | 0,48 | - 0,00 | ✓ |
| Lg07 Dotterbloemgrasland van veen en klei | 0,49 | 0,49 | - 0,00 | ✓ |
| Lg10 Kamgrasweide & Bloemrijk weidevogelgrasland van het zand- en veengebied | 0,49 | 0,49 | - 0,00 | ✓ |

| Habitattype | Hectare met hoogste verschil Situatie 1 | Situatie 2 | Verschil * | Ontwikkelings-ruimte beschikbaar? |
|---|---|---|---|---|
| H7140A Overgangs- en trilvenen (trilvenen) | 0,50 | 0,50 | - 0,00 | ✓ |
| H6410 Blauwgraslanden | 0,51 | 0,51 | - 0,00 | ✓ |
| Lg03 Zwakgebufferde sloot | 0,52 | 0,52 | - 0,00 | ✓ |
| H91D0 Hoogveenbossen | 0,52 | 0,51 | - 0,00 | ✓ |
| ZGH4010B Vochtige heiden (laagveengebied) | 0,51 | 0,51 | - 0,00 | ✓ |
| Lg11 Kamgrasweide & Bloemrijk weidevogelgrasland van het rivieren- en zeekleigebied | 0,55 | 0,55 | - 0,00 | ✓ |
| ZGH7140A Overgangs- en trilvenen (trilvenen) | 0,60 | 0,59 | - 0,00 | ✓ |
| ZGH6410 Blauwgraslanden | 0,64 | 0,63 | - 0,00 | ✓ |
| ZGH91D0 Hoogveenbossen | 0,67 | 0,66 | - 0,00 | ✓ |

## Leenderbos, Groote Heide & De Plateaux

| Habitattype | Hectare met hoogste verschil Situatie 1 | Situatie 2 | Verschil * | Ontwikkelings-ruimte beschikbaar? |
|---|---|---|---|---|
| H3160 Zure vennen | 0,61 | 0,61 | - 0,00 | ✓ |
| H2310 Stuifzandheiden met struikhei | 0,62 | 0,62 | - 0,00 | ✓ |
| H3130 Zwakgebufferde vennen | 0,58 | 0,58 | - 0,00 | ✓ |
| H3140hz Kranswierwateren, op hogere zandgronden | 0,59 | 0,59 | - 0,00 | ✓ |
| H4030 Droge heiden | 0,59 | 0,59 | - 0,00 | ✓ |
| H7150 Pioniervegetaties met snavelbiezen | 0,59 | 0,59 | - 0,00 | ✓ |
| H4010A Vochtige heiden (hogere zandgronden) | 0,59 | 0,59 | - 0,00 | ✓ |
| H2330 Zandverstuivingen | 0,62 | 0,62 | - 0,00 | ✓ |
| H91E0C Vochtige alluviale bossen (beekbegeleidende bossen) | 0,68 | 0,67 | - 0,00 | ✓ |
| H91D0 Hoogveenbossen | 0,69 | 0,69 | - 0,00 | ✓ |
| Lg09 Droog struisgrasland | 0,66 | 0,65 | - 0,00 | ✓ |
| H6510A Glanshaver- en vossenstaarthooilanden (glanshaver) | 0,65 | 0,65 | - 0,00 | ✓ |
| H9190 Oude eikenbossen | 0,77 | 0,77 | - 0,00 | ✓ |
| ZGH3160 Zure vennen | 0,76 | 0,76 | - 0,00 | ✓ |
| ZGH91D0 Hoogveenbossen | 0,79 | 0,79 | - 0,00 | ✓ |

| Habitattype | Hectare met hoogste verschil Situatie 1 | Situatie 2 | Verschil * | Ontwikkelings-ruimte beschikbaar? |
|---|---|---|---|---|
| H9999:136 Habitattype onbekend/onzeker KDW op basis meest kritische aangewezen type (H3140;H3130;H3140;H3130) | 0,68 | 0,68 | - 0,00 | ✓ |
| ZGH91E0C Vochtige alluviale bossen (beekbegeleidende bossen) | 0,82 | 0,82 | - 0,00 (-) | ✓ |
| H7210 Galigaanmoerassen | 0,80 | 0,80 | - 0,00 | ✓ |
| H7110B Actieve hoogvenen (heideveentjes) | 0,80 | 0,80 | - 0,00 | ✓ |
| H7140A Overgangs- en trilvenen (trilvenen) | 0,93 | 0,93 | - 0,00 | ✓ |

## Uiterwaarden Zwarte Water en Vecht

| Habitattype | Hectare met hoogste verschil Situatie 1 | Situatie 2 | Verschil * | Ontwikkelings-ruimte beschikbaar? |
|---|---|---|---|---|
| H6510B Glanshaver- en vossenstaarthooilanden (grote vossenstaart) | 0,49 | 0,49 | - 0,00 | ✓ |
| Lg08 Nat, matig voedselrijk grasland | 0,48 | 0,48 | - 0,00 | ✓ |
| Lg07 Dotterbloemgrasland van veen en klei | 0,48 | 0,48 | - 0,00 | ✓ |
| Lg11 Kamgrasweide & Bloemrijk weidevogelgrasland van het rivieren- en zeekleigebied | 0,48 | 0,48 | - 0,00 | ✓ |
| Lg10 Kamgrasweide & Bloemrijk weidevogelgrasland van het zand- en veengebied | 0,50 | 0,50 | - 0,00 | ✓ |
| H6510A Glanshaver- en vossenstaarthooilanden (glanshaver) | 0,51 | 0,51 | - 0,00 | ✓ |
| H6410 Blauwgraslanden | 0,52 | 0,51 | - 0,00 | ✓ |
| H6120 Stroomdalgraslanden | 0,50 | 0,50 | - 0,00 | ✓ |
| H3150baz Meren met krabbenscheer en fonteinkruiden, buiten afgesloten zeearmen | 0,53 | 0,53 | - 0,00 | ✓ |
| Lg02 Geïsoleerde meander en petgat | 0,54 | 0,54 | - 0,00 (-) | ✓ |
| H91F0 Droge hardhoutooibossen | 0,57 | 0,57 | - 0,00 | ✓ |

## Roerdal

| Habitattype | Hectare met hoogste verschil Situatie 1 | Situatie 2 | Verschil * | Ontwikkelings-ruimte beschikbaar? |
|---|---|---|---|---|
| Lg02 Geïsoleerde meander en petgat | 0,45 | 0,44 | - 0,00 | ✓ |
| H91E0C Vochtige alluviale bossen (beekbegeleidende bossen) | 0,46 | 0,46 | - 0,00 | ✓ |
| ZGH91D0 Hoogveenbossen | 0,57 | 0,57 | - 0,00 | ✓ |
| H91D0 Hoogveenbossen | 0,55 | 0,54 | - 0,00 | ✓ |

## Norgerholt

| Habitattype | Hectare met hoogste verschil Situatie 1 | Situatie 2 | Verschil * | Ontwikkelings-ruimte beschikbaar? |
|---|---|---|---|---|
| H9120 Beuken-eikenbossen met hulst | 0,42 | 0,42 | - 0,00 | ✓ |

## Engbertsdijksvenen

| Habitattype | Hectare met hoogste verschil Situatie 1 | Situatie 2 | Verschil * | Ontwikkelings-ruimte beschikbaar? |
|---|---|---|---|---|
| H7120ah Herstellende hoogvenen, actief hoogveen | 0,47 | 0,46 | - 0,00 | ✓ |
| H7110A Actieve hoogvenen (hoogveenlandschap) | 0,50 | 0,50 | - 0,00 | ✓ |
| H4030 Droge heiden | 0,51 | 0,51 | - 0,00 | ✓ |

## Buurserzand & Haaksbergerveen

| Habitattype | Hectare met hoogste verschil Situatie 1 | Situatie 2 | Verschil * | Ontwikkelings-ruimte beschikbaar? |
|---|---|---|---|---|
| H7120ah Herstellende hoogvenen, actief hoogveen | 0,46 | 0,46 | - 0,00 | ✓ |
| H7110A Actieve hoogvenen (hoogveenlandschap) | 0,49 | 0,48 | - 0,00 | ✓ |
| H4030 Droge heiden | 0,49 | 0,49 | - 0,00 | ✓ |
| H3130 Zwakgebufferde vennen | 0,49 | 0,48 | - 0,00 | ✓ |
| H4010A Vochtige heiden (hogere zandgronden) | 0,49 | 0,48 | - 0,00 | ✓ |
| H7140A Overgangs- en trilvenen (trilvenen) | 0,49 | 0,49 | - 0,00 | ✓ |
| ZGH7120ah Herstellende hoogvenen, actief hoogveen | 0,50 | 0,50 | - 0,00 | ✓ |
| H5130 Jeneverbesstruwelen | 0,49 | 0,49 | - 0,00 | ✓ |
| H2310 Stuifzandheiden met struikhei | 0,50 | 0,50 | - 0,00 | ✓ |
| H7230 Kalkmoerassen | 0,51 | 0,51 | - 0,00 | ✓ |
| H91E0C Vochtige alluviale bossen (beekbegeleidende bossen) | 0,56 | 0,56 | - 0,00 | ✓ |
| H91D0 Hoogveenbossen | 0,57 | 0,56 | - 0,00 | ✓ |

## Dinkelland

| Habitattype | Hectare met hoogste verschil Situatie 1 | Situatie 2 | Verschil * | Ontwikkelings-ruimte beschikbaar? |
|---|---|---|---|---|
| H4010A Vochtige heiden (hogere zandgronden) | 0,43 | 0,43 | - 0,00 | ✓ |
| H7150 Pioniervegetaties met snavelbiezen | 0,43 | 0,43 | - 0,00 | ✓ |
| H4030 Droge heiden | 0,43 | 0,43 | - 0,00 | ✓ |
| H6410 Blauwgraslanden | 0,42 | 0,42 | - 0,00 | ✓ |
| H3130 Zwakgebufferde vennen | 0,42 | 0,42 | - 0,00 | ✓ |
| ZGH6410 Blauwgraslanden | 0,42 | 0,42 | - 0,00 | ✓ |
| ZGH4010A Vochtige heiden (hogere zandgronden) | 0,44 | 0,44 | - 0,00 | ✓ |
| H91E0C Vochtige alluviale bossen (beekbegeleidende bossen) | 0,46 | 0,45 | - 0,00 | ✓ |
| ZGH91E0C Vochtige alluviale bossen (beekbegeleidende bossen) | 0,45 | 0,45 | - 0,00 | ✓ |
| ZGH4030 Droge heiden | 0,46 | 0,45 | - 0,00 | ✓ |
| H6120 Stroomdalgraslanden | 0,48 | 0,48 | - 0,00 | ✓ |
| H9999:49 Habitattype onbekend/onzeker KDW op basis meest kritische aangewezen type (H3130) | 0,50 | 0,50 | - 0,00 | ✓ |

## Bemelerberg & Schiepersberg

| Habitattype | Hectare met hoogste verschil Situatie 1 | Situatie 2 | Verschil * | Ontwikkelings-ruimte beschikbaar? |
|---|---|---|---|---|
| H9160B Eiken-haagbeukenbossen (heuvelland) | 0,42 | 0,42 | - 0,00 | ✓ |
| H6210 Kalkgraslanden | 0,42 | 0,42 | - 0,00 | ✓ |
| ZGH9160B Eiken-haagbeukenbossen (heuvelland) | 0,44 | 0,44 | - 0,00 | ✓ |
| H6230dkr Heischrale graslanden, droog kalkrijk | 0,44 | 0,43 | - 0,00 | ✓ |
| H6110 Pionierbegroeiingen op rotsbodem | 0,44 | 0,43 | - 0,00 | ✓ |
| ZGH6110 Pionierbegroeiingen op rotsbodem | 0,44 | 0,44 | - 0,00 | ✓ |
| ZGH6210 Kalkgraslanden | 0,52 | 0,51 | - 0,00 | ✓ |

## Langstraat

| Habitattype | Hectare met hoogste verschil Situatie 1 | Situatie 2 | Verschil * | Ontwikkelings-ruimte beschikbaar? |
|---|---|---|---|---|
| H7140A Overgangs- en trilvenen (trilvenen) | 2,34 | 2,33 | - 0,00 | ✓ |
| H3140lv Kranswierwateren, in laagveengebieden | 2,31 | 2,31 | - 0,00 | ✓ |
| H7140B Overgangs- en trilvenen (veenmosrietlanden) | 3,01 | 3,00 | - 0,00 | ✓ |
| H6410 Blauwgraslanden | 2,88 | 2,88 | - 0,00 | ✓ |
| H3140hz Kranswierwateren, op hogere zandgronden | 3,13 | 3,12 | - 0,00 | ✓ |
| ZGH7140A Overgangs- en trilvenen (trilvenen) | 2,31 | 2,30 | - 0,00 | ✓ |
| H7230 Kalkmoerassen | 2,21 | 2,21 | - 0,00 | ✓ |

## Groote Peel

| Habitattype | Hectare met hoogste verschil Situatie 1 | Situatie 2 | Verschil * | Ontwikkelings-ruimte beschikbaar? |
|---|---|---|---|---|
| Lg04 Zuur ven | 0,53 | 0,53 | - 0,00 | ✓ |
| H7120ah Herstellende hoogvenen, actief hoogveen | 0,53 | 0,53 | - 0,00 | ✓ |
| L7120 Herstellende hoogvenen | 0,55 | 0,55 | - 0,00 | ✓ |
| ZGH7120ah Herstellende hoogvenen, actief hoogveen | 0,58 | 0,58 | - 0,00 | ✓ |
| L4030 Droge heiden | 0,59 | 0,59 | - 0,00 | ✓ |
| H4030 Droge heiden | 0,62 | 0,62 | - 0,00 | ✓ |

## Weerribben

| Habitattype | Hectare met hoogste verschil Situatie 1 | Situatie 2 | Verschil * | Ontwikkelings-ruimte beschikbaar? |
|---|---|---|---|---|
| H7140B Overgangs- en trilvenen (veenmosrietlanden) | 0,47 | 0,46 | - 0,00 | ✓ |
| H91D0 Hoogveenbossen | 0,47 | 0,46 | - 0,00 | ✓ |
| ZGH3150baz Meren met krabbenscheer en fonteinkruiden, buiten afgesloten zeearmen | 0,47 | 0,46 | - 0,00 | ✓ |
| Lg05 Grote-zeggenmoeras | 0,47 | 0,46 | - 0,00 | ✓ |
| Lg02 Geïsoleerde meander en petgat | 0,47 | 0,46 | - 0,00 | ✓ |
| Lg07 Dotterbloemgrasland van veen en klei | 0,47 | 0,46 | - 0,00 | ✓ |
| H4010B Vochtige heiden (laagveengebied) | 0,47 | 0,47 | - 0,00 | ✓ |
| H3150baz Meren met krabbenscheer en fonteinkruiden, buiten afgesloten zeearmen | 0,46 | 0,46 | - 0,00 | ✓ |
| Lg08 Nat, matig voedselrijk grasland | 0,47 | 0,46 | - 0,00 | ✓ |
| H7210 Galigaanmoerassen | 0,48 | 0,48 | - 0,00 | ✓ |
| H7140A Overgangs- en trilvenen (trilvenen) | 0,49 | 0,48 | - 0,00 | ✓ |
| ZGH91D0 Hoogveenbossen | 0,48 | 0,48 | - 0,00 | ✓ |
| H6410 Blauwgraslanden | 0,49 | 0,49 | - 0,00 | ✓ |
| H3140lv Kranswierwateren, in laagveengebieden | 0,50 | 0,49 | - 0,00 | ✓ |
| ZGH3140lv Kranswierwateren, in laagveengebieden | 0,50 | 0,49 | - 0,00 | ✓ |

| Habitattype | Hectare met hoogste verschil Situatie 1 | Situatie 2 | Verschil * | Ontwikkelings-ruimte beschikbaar? |
|---|---|---|---|---|
| H9999:34 Habitattype onbekend/onzeker KDW op basis meest kritische aangewezen type (H7120) | 0,49 | 0,49 | - 0,00 | ✓ |
| ZGH7140B Overgangs- en trilvenen (veenmosrietlanden) | 0,49 | 0,49 | - 0,00 | ✓ |
| ZGH7140A Overgangs- en trilvenen (trilvenen) | 0,50 | 0,50 | - 0,00 | ✓ |
| Lg10 Kamgrasweide & Bloemrijk weidevogelgrasland van het zand- en veengebied | 0,54 | 0,54 | - 0,00 | ✓ |
| ZGH4010B Vochtige heiden (laagveengebied) | 0,51 | 0,51 | - 0,00 | ✓ |

## Strabrechtse Heide & Beuven

| Habitattype | Hectare met hoogste verschil Situatie 1 | Situatie 2 | Verschil * | Ontwikkelings-ruimte beschikbaar? |
|---|---|---|---|---|
| H3110 Zeer zwakgebufferde vennen | 0,60 | 0,60 | - 0,00 | ✓ |
| H3160 Zure vennen | 0,62 | 0,61 | - 0,00 | ✓ |
| H3130 Zwakgebufferde vennen | 0,64 | 0,64 | - 0,00 | ✓ |
| H4010A Vochtige heiden (hogere zandgronden) | 0,65 | 0,65 | - 0,00 | ✓ |
| Lg03 Zwakgebufferde sloot | 0,68 | 0,67 | - 0,00 | ✓ |
| H4030 Droge heiden | 0,67 | 0,67 | - 0,00 | ✓ |
| H2310 Stuifzandheiden met struikhei | 0,67 | 0,67 | - 0,00 | ✓ |
| H2330 Zandverstuivingen | 0,67 | 0,67 | - 0,00 | ✓ |
| H91E0C Vochtige alluviale bossen (beekbegeleidende bossen) | 0,85 | 0,85 | - 0,00 | ✓ |

## Holtingerveld

| Habitattype | Hectare met hoogste verschil Situatie 1 | Situatie 2 | Verschil * | Ontwikkelings-ruimte beschikbaar? |
|---|---|---|---|---|
| H4030 Droge heiden | 0,44 | 0,44 | - 0,00 | ✓ |
| H2320 Binnenlandse kraaiheibegroeiingen | 0,45 | 0,45 | - 0,00 | ✓ |
| H4010A Vochtige heiden (hogere zandgronden) | 0,48 | 0,48 | - 0,00 | ✓ |
| H6230vka Heischrale graslanden, vochtig kalkarm | 0,49 | 0,49 | - 0,00 | ✓ |
| H2310 Stuifzandheiden met struikhei | 0,49 | 0,49 | - 0,00 | ✓ |
| H2330 Zandverstuivingen | 0,49 | 0,49 | - 0,00 | ✓ |
| H3160 Zure vennen | 0,49 | 0,49 | - 0,00 | ✓ |
| H3130 Zwakgebufferde vennen | 0,48 | 0,48 | - 0,00 | ✓ |
| H7150 Pioniervegetaties met snavelbiezen | 0,50 | 0,49 | - 0,00 | ✓ |
| ZGH6230vka Heischrale graslanden, vochtig kalkarm | 0,51 | 0,51 | - 0,00 | ✓ |
| ZGH4030 Droge heiden | 0,54 | 0,54 | - 0,00 | ✓ |
| H9190 Oude eikenbossen | 0,53 | 0,53 | - 0,00 | ✓ |
| H91D0 Hoogveenbossen | 0,54 | 0,53 | - 0,00 | ✓ |
| H7110B Actieve hoogvenen (heideveentjes) | 0,59 | 0,58 | - 0,00 | ✓ |

## Mantingerbos

| Habitattype | Hectare met hoogste verschil Situatie 1 | Situatie 2 | Verschil * | Ontwikkelings-ruimte beschikbaar? |
|---|---|---|---|---|
| H9120 Beuken-eikenbossen met hulst | 0,42 | 0,41 | - 0,00 | ✓ |

## Sarsven en De Banen

| Habitattype | Hectare met hoogste verschil Situatie 1 | Situatie 2 | Verschil * | Ontwikkelings-ruimte beschikbaar? |
|---|---|---|---|---|
| H3140hz Kranswierwateren, op hogere zandgronden | 0,51 | 0,50 | - 0,00 | ✓ |
| H3130 Zwakgebufferde vennen | 0,51 | 0,51 | - 0,00 | ✓ |
| H3110 Zeer zwakgebufferde vennen | 0,51 | 0,51 | - 0,00 | ✓ |
| Lg03 Zwakgebufferde sloot | 0,60 | 0,59 | - 0,00 | ✓ |

## Olde Maten & Veerslootslanden

| Habitattype | Hectare met hoogste verschil Situatie 1 | Situatie 2 | Verschil * | Ontwikkelings-ruimte beschikbaar? |
|---|---|---|---|---|
| Lg02 Geïsoleerde meander en petgat | 0,52 | 0,52 | - 0,00 | ✓ |
| Lg05 Grote-zeggenmoeras | 0,52 | 0,51 | - 0,00 | ✓ |
| H7140B Overgangs- en trilvenen (veenmosrietlanden) | 0,51 | 0,51 | - 0,00 | ✓ |
| H7140A Overgangs- en trilvenen (trilvenen) | 0,51 | 0,51 | - 0,00 | ✓ |
| H6410 Blauwgraslanden | 0,51 | 0,51 | - 0,00 | ✓ |

## Aamsveen

| Habitattype | Hectare met hoogste verschil Situatie 1 | Situatie 2 | Verschil * | Ontwikkelings-ruimte beschikbaar? |
|---|---|---|---|---|
| H7120ah Herstellende hoogvenen, actief hoogveen | 0,46 | 0,46 | - 0,00 | ✓ |
| H7110A Actieve hoogvenen (hoogveenlandschap) | 0,46 | 0,46 | - 0,00 | ✓ |
| ZGH7120ah Herstellende hoogvenen, actief hoogveen | 0,49 | 0,48 | - 0,00 | ✓ |
| H4030 Droge heiden | 0,50 | 0,50 | - 0,00 | ✓ |
| H7150 Pioniervegetaties met snavelbiezen | 0,51 | 0,50 | - 0,00 | ✓ |
| H91E0C Vochtige alluviale bossen (beekbegeleidende bossen) | 0,51 | 0,50 | - 0,00 | ✓ |
| H6410 Blauwgraslanden | 0,52 | 0,52 | - 0,00 | ✓ |
| H4010A Vochtige heiden (hogere zandgronden) | 0,52 | 0,52 | - 0,00 | ✓ |
| ZGH91E0C Vochtige alluviale bossen (beekbegeleidende bossen) | 0,54 | 0,54 | - 0,00 | ✓ |
| H9120 Beuken-eikenbossen met hulst | 0,54 | 0,54 | - 0,00 | ✓ |
| H3130 Zwakgebufferde vennen | 0,56 | 0,55 | - 0,00 | ✓ |
| H6230vka Heischrale graslanden, vochtig kalkarm | 0,54 | 0,54 | - 0,00 | ✓ |

## Witte Veen

| Habitattype | Hectare met hoogste verschil Situatie 1 | Situatie 2 | Verschil * | Ontwikkelings-ruimte beschikbaar? |
|---|---|---|---|---|
| H3130 Zwakgebufferde vennen | 0,47 | 0,47 | - 0,00 | ✓ |
| H4030 Droge heiden | 0,47 | 0,47 | - 0,00 | ✓ |
| H4010A Vochtige heiden (hogere zandgronden) | 0,49 | 0,49 | - 0,00 | ✓ |
| ZGH4010A Vochtige heiden (hogere zandgronden) | 0,51 | 0,51 | - 0,00 | ✓ |
| H3160 Zure vennen | 0,52 | 0,52 | - 0,00 | ✓ |
| H91D0 Hoogveenbossen | 0,52 | 0,52 | - 0,00 | ✓ |
| H7110B Actieve hoogvenen (heideveentjes) | 0,54 | 0,54 | - 0,00 | ✓ |

## Vecht- en Beneden-Reggegebied

| Habitattype | Hectare met hoogste verschil Situatie 1 | Situatie 2 | Verschil * | Ontwikkelings-ruimte beschikbaar? |
|---|---|---|---|---|
| H91E0C Vochtige alluviale bossen (beekbegeleidende bossen) | 0,51 | 0,51 | - 0,00 | ✓ |
| H7120ah Herstellende hoogvenen, actief hoogveen | 0,51 | 0,51 | - 0,00 | ✓ |
| H2330 Zandverstuivingen | 0,51 | 0,50 | - 0,00 | ✓ |
| Lg02 Geïsoleerde meander en petgat | 0,51 | 0,50 | - 0,00 | ✓ |
| H6120 Stroomdalgraslanden | 0,51 | 0,50 | - 0,00 | ✓ |
| ZGH6120 Stroomdalgraslanden | 0,52 | 0,52 | - 0,00 | ✓ |
| H6230vka Heischrale graslanden, vochtig kalkarm | 0,52 | 0,52 | - 0,00 | ✓ |
| ZGH2330 Zandverstuivingen | 0,51 | 0,51 | - 0,00 | ✓ |
| H2310 Stuifzandheiden met struikhei | 0,51 | 0,51 | - 0,00 | ✓ |
| H5130 Jeneverbesstruwelen | 0,51 | 0,51 | - 0,00 | ✓ |
| H9999:39 Habitattype onbekend/onzeker KDW op basis meest kritische aangewezen type (H7120) | 0,53 | 0,53 | - 0,00 | ✓ |
| H9120 Beuken-eikenbossen met hulst | 0,52 | 0,52 | - 0,00 | ✓ |
| H7140A Overgangs- en trilvenen (trilvenen) | 0,52 | 0,52 | - 0,00 | ✓ |
| ZGH7120ah Herstellende hoogvenen, actief hoogveen | 0,52 | 0,52 | - 0,00 | ✓ |
| H4010A Vochtige heiden (hogere zandgronden) | 0,53 | 0,53 | - 0,00 | ✓ |

| Habitattype | Hectare met hoogste verschil Situatie 1 | Situatie 2 | Verschil * | Ontwikkelings-ruimte beschikbaar? |
|---|---|---|---|---|
| H4030 Droge heiden | 0,56 | 0,55 | - 0,00 | ✓ |
| ZGH4010A Vochtige heiden (hogere zandgronden) | 0,55 | 0,54 | - 0,00 | ✓ |
| ZGH91E0C Vochtige alluviale bossen (beekbegeleidende bossen) | 0,57 | 0,57 | - 0,00 | ✓ |
| H7150 Pioniervegetaties met snavelbiezen | 0,57 | 0,56 | - 0,00 | ✓ |
| Lg08 Nat, matig voedselrijk grasland | 0,58 | 0,58 | - 0,00 | ✓ |
| H9190 Oude eikenbossen | 0,57 | 0,56 | - 0,00 | ✓ |
| ZGH4030 Droge heiden | 0,56 | 0,56 | - 0,00 | ✓ |
| H7110B Actieve hoogvenen (heideveentjes) | 0,56 | 0,56 | - 0,00 | ✓ |
| ZGH2310 Stuifzandheiden met struikhei | 0,58 | 0,57 | - 0,00 | ✓ |
| H3160 Zure vennen | 0,57 | 0,57 | - 0,00 | ✓ |
| ZGH9120 Beuken-eikenbossen met hulst | 0,71 | 0,71 | - 0,00 | ✓ |

## Meinweg

| Habitattype | Hectare met hoogste verschil Situatie 1 | Situatie 2 | Verschil * | Ontwikkelings-ruimte beschikbaar? |
|---|---|---|---|---|
| H4030 Droge heiden | 0,49 | 0,49 | - 0,00 | ✓ |
| L4030 Droge heiden | 0,49 | 0,49 | - 0,00 | ✓ |
| Lg13 Bos van arme zandgronden | 0,46 | 0,46 | - 0,00 | ✓ |
| Lg09 Droog struisgrasland | 0,49 | 0,49 | - 0,00 | ✓ |
| H4010A Vochtige heiden (hogere zandgronden) | 0,49 | 0,49 | - 0,00 | ✓ |
| H7110B Actieve hoogvenen (heideveentjes) | 0,48 | 0,48 | - 0,00 | ✓ |
| H3160 Zure vennen | 0,48 | 0,48 | - 0,00 | ✓ |
| H7150 Pioniervegetaties met snavelbiezen | 0,48 | 0,48 | - 0,00 | ✓ |
| H9120 Beuken-eikenbossen met hulst | 0,49 | 0,48 | - 0,00 | ✓ |
| H91E0C Vochtige alluviale bossen (beekbegeleidende bossen) | 0,50 | 0,49 | - 0,00 | ✓ |
| H3130 Zwakgebufferde vennen | 0,50 | 0,50 | - 0,00 | ✓ |
| H91D0 Hoogveenbossen | 0,53 | 0,52 | - 0,00 | ✓ |
| ZGH3130 Zwakgebufferde vennen | 0,57 | 0,57 | - 0,00 | ✓ |
| ZGH9120 Beuken-eikenbossen met hulst | 0,61 | 0,61 | - 0,00 | ✓ |

## Springendal & Dal van de Mosbeek

| Habitattype | Hectare met hoogste verschil Situatie 1 | Situatie 2 | Verschil * | Ontwikkelings-ruimte beschikbaar? |
|---|---|---|---|---|
| ZGH7140A Overgangs- en trilvenen (trilvenen) | 0,48 | 0,48 | - 0,00 | ✓ |
| H6410 Blauwgraslanden | 0,48 | 0,48 | - 0,00 | ✓ |
| H4030 Droge heiden | 0,47 | 0,47 | - 0,00 | ✓ |
| ZGH6410 Blauwgraslanden | 0,49 | 0,48 | - 0,00 | ✓ |
| H7140A Overgangs- en trilvenen (trilvenen) | 0,47 | 0,47 | - 0,00 | ✓ |
| H5130 Jeneverbesstruwelen | 0,51 | 0,51 | - 0,00 | ✓ |
| H6230vka Heischrale graslanden, vochtig kalkarm | 0,51 | 0,51 | - 0,00 | ✓ |
| ZGH91E0C Vochtige alluviale bossen (beekbegeleidende bossen) | 0,48 | 0,48 | - 0,00 | ✓ |
| H7150 Pioniervegetaties met snavelbiezen | 0,47 | 0,47 | - 0,00 | ✓ |
| H4010A Vochtige heiden (hogere zandgronden) | 0,48 | 0,48 | - 0,00 | ✓ |
| H91E0C Vochtige alluviale bossen (beekbegeleidende bossen) | 0,49 | 0,49 | - 0,00 | ✓ |
| H7230 Kalkmoerassen | 0,50 | 0,50 | - 0,00 | ✓ |
| H9120 Beuken-eikenbossen met hulst | 0,51 | 0,50 | - 0,00 | ✓ |
| H9999:45 Habitattype onbekend/onzeker KDW op basis meest kritische aangewezen type (H6230) | 0,50 | 0,50 | - 0,00 | ✓ |
| ZGH6230vka Heischrale graslanden, vochtig kalkarm | 0,50 | 0,50 | - 0,00 | ✓ |

| Habitattype | Hectare met hoogste verschil Situatie 1 | Situatie 2 | Verschil * | Ontwikkelings-ruimte beschikbaar? |
|---|---|---|---|---|
| ZGH4030 Droge heiden | 0,50 | 0,50 | - 0,00 | ✓ |
| Lg01 Permanente bron & Langzaam stromende bovenloop | 0,52 | 0,52 | - 0,00 | ✓ |
| ZGH4010A Vochtige heiden (hogere zandgronden) | 0,59 | 0,58 | - 0,00 | ✓ |

## Eilandspolder

| Habitattype | Hectare met hoogste verschil Situatie 1 | Situatie 2 | Verschil * | Ontwikkelings-ruimte beschikbaar? |
|---|---|---|---|---|
| H7140B Overgangs- en trilvenen (veenmosrietlanden) | 0,54 | 0,54 | - 0,00 | ✓ |

## Bunder- en Elslooërbos

| Habitattype | Hectare met hoogste verschil Situatie 1 | Situatie 2 | Verschil * | Ontwikkelings-ruimte beschikbaar? |
|---|---|---|---|---|
| H91E0C Vochtige alluviale bossen (beekbegeleidende bossen) | 0,45 | 0,45 | - 0,00 | ✓ |
| H9160B Eiken-haagbeukenbossen (heuvelland) | 0,45 | 0,45 | - 0,00 | ✓ |
| H7220 Kalktufbronnen | 0,49 | 0,49 | - 0,00 | ✓ |
| ZGH6430C Ruigten en zomen (droge bosranden) | 0,51 | 0,51 | - 0,00 | ✓ |
| H6430C Ruigten en zomen (droge bosranden) | 0,55 | 0,55 | - 0,00 | ✓ |

## Wooldse Veen

| Habitattype | Hectare met hoogste verschil Situatie 1 | Situatie 2 | Verschil * | Ontwikkelings-ruimte beschikbaar? |
|---|---|---|---|---|
| H7120ah Herstellende hoogvenen, actief hoogveen | 0,51 | 0,51 | - 0,00 | ✓ |
| H7110A Actieve hoogvenen (hoogveenlandschap) | 0,51 | 0,51 | - 0,00 | ✓ |
| H6230 Heischrale graslanden | 0,56 | 0,56 | - 0,00 | ✓ |

## Landgoederen Oldenzaal

| Habitattype | Hectare met hoogste verschil Situatie 1 | Situatie 2 | Verschil * | Ontwikkelings-ruimte beschikbaar? |
|---|---|---|---|---|
| H9120 Beuken-eikenbossen met hulst | 0,47 | 0,47 | - 0,00 | ✓ |
| H91E0C Vochtige alluviale bossen (beekbegeleidende bossen) | 0,49 | 0,48 | - 0,00 | ✓ |
| H9160A Eiken-haagbeukenbossen (hogere zandgronden) | 0,48 | 0,47 | - 0,00 | ✓ |
| ZGH9160A Eiken-haagbeukenbossen (hogere zandgronden) | 0,51 | 0,50 | - 0,00 | ✓ |
| H9999:50 Habitattype onbekend/onzeker KDW op basis meest kritische aangewezen type (H4030) | 0,52 | 0,51 | - 0,00 | ✓ |
| ZGH9120 Beuken-eikenbossen met hulst | 0,53 | 0,53 | - 0,00 | ✓ |

## Korenburgerveen

| Habitattype | Hectare met hoogste verschil Situatie 1 | Situatie 2 | Verschil * | Ontwikkelings-ruimte beschikbaar? |
|---|---|---|---|---|
| ZGH3130 Zwakgebufferde vennen | 0,53 | 0,52 | - 0,00 | ✓ |
| H91E0C Vochtige alluviale bossen (beekbegeleidende bossen) | 0,53 | 0,52 | - 0,00 | ✓ |
| H91D0 Hoogveenbossen | 0,55 | 0,55 | - 0,00 | ✓ |
| H6230vka Heischrale graslanden, vochtig kalkarm | 0,56 | 0,55 | - 0,00 | ✓ |
| H7120ah Herstellende hoogvenen, actief hoogveen | 0,58 | 0,58 | - 0,00 | ✓ |
| H7140A Overgangs- en trilvenen (trilvenen) | 0,58 | 0,57 | - 0,00 | ✓ |
| H6410 Blauwgraslanden | 0,58 | 0,57 | - 0,00 | ✓ |
| H3130 Zwakgebufferde vennen | 0,61 | 0,61 | - 0,00 | ✓ |
| ZGH7140A Overgangs- en trilvenen (trilvenen) | 0,61 | 0,61 | - 0,00 | ✓ |
| H7110A Actieve hoogvenen (hoogveenlandschap) | 0,61 | 0,60 | - 0,00 | ✓ |
| H7210 Galigaanmoerassen | 0,62 | 0,62 | - 0,00 | ✓ |

## Lonnekermeer

| Habitattype | Hectare met hoogste verschil Situatie 1 | Situatie 2 | Verschil * | Ontwikkelings-ruimte beschikbaar? |
|---|---|---|---|---|
| H3130 Zwakgebufferde vennen | 0,48 | 0,48 | - 0,00 | ✓ |
| H6410 Blauwgraslanden | 0,54 | 0,53 | - 0,00 | ✓ |
| H4030 Droge heiden | 0,54 | 0,53 | - 0,00 | ✓ |
| H4010A Vochtige heiden (hogere zandgronden) | 0,54 | 0,53 | - 0,00 | ✓ |
| H6230vka Heischrale graslanden, vochtig kalkarm | 0,55 | 0,54 | - 0,00 | ✓ |
| H7150 Pioniervegetaties met snavelbiezen | 0,57 | 0,56 | - 0,00 | ✓ |
| H3160 Zure vennen | 0,69 | 0,69 | - 0,00 | ✓ |

## Willinks Weust

| Habitattype | Hectare met hoogste verschil Situatie 1 | Situatie 2 | Verschil * | Ontwikkelings-ruimte beschikbaar? |
|---|---|---|---|---|
| H9160A Eiken-haagbeukenbossen (hogere zandgronden) | 0,51 | 0,51 | - 0,00 | ✓ |
| H9120 Beuken-eikenbossen met hulst | 0,51 | 0,51 | - 0,00 | ✓ |
| H6230vka Heischrale graslanden, vochtig kalkarm | 0,54 | 0,54 | - 0,00 | ✓ |
| H5130 Jeneverbesstruwelen | 0,56 | 0,56 | - 0,00 | ✓ |
| H6410 Blauwgraslanden | 0,56 | 0,56 | - 0,00 | ✓ |

## Achter de Voort, Agelerbroek & Voltherbroek

| Habitattype | Hectare met hoogste verschil Situatie 1 | Situatie 2 | Verschil * | Ontwikkelings-ruimte beschikbaar? |
|---|---|---|---|---|
| H91E0C Vochtige alluviale bossen (beekbegeleidende bossen) | 0,52 | 0,52 | - 0,00 | ✓ |
| H9160A Eiken-haagbeukenbossen (hogere zandgronden) | 0,53 | 0,52 | - 0,00 | ✓ |
| H6410 Blauwgraslanden | 0,54 | 0,54 | - 0,00 | ✓ |
| H3130 Zwakgebufferde vennen | 0,58 | 0,58 | - 0,00 | ✓ |

## Deurnsche Peel & Mariapeel

| Habitattype | Hectare met hoogste verschil Situatie 1 | Situatie 2 | Verschil * | Ontwikkelings-ruimte beschikbaar? |
|---|---|---|---|---|
| H7120ah Herstellende hoogvenen, actief hoogveen | 0,61 | 0,61 | - 0,00 | ✓ |
| Lg04 Zuur ven | 0,61 | 0,61 | - 0,00 | ✓ |
| ZGH7120ah Herstellende hoogvenen, actief hoogveen | 0,61 | 0,61 | - 0,00 | ✓ |
| L7120 Herstellende hoogvenen | 0,61 | 0,60 | - 0,00 | ✓ |
| Lg13 Bos van arme zandgronden | 0,68 | 0,67 | - 0,00 | ✓ |
| H4030 Droge heiden | 0,66 | 0,66 | - 0,00 | ✓ |
| Lg09 Droog struisgrasland | 0,66 | 0,66 | - 0,00 | ✓ |
| H7110A Actieve hoogvenen (hoogveenlandschap) | 0,74 | 0,74 | - 0,00 | ✓ |

## Lemselermaten

| Habitattype | Hectare met hoogste verschil Situatie 1 | Situatie 2 | Verschil * | Ontwikkelings-ruimte beschikbaar? |
|---|---|---|---|---|
| H6410 Blauwgraslanden | 0,50 | 0,50 | - 0,00 | ✓ |
| ZGH6410 Blauwgraslanden | 0,50 | 0,50 | - 0,00 | ✓ |
| H6230vka Heischrale graslanden, vochtig kalkarm | 0,50 | 0,50 | - 0,00 | ✓ |
| H91E0C Vochtige alluviale bossen (beekbegeleidende bossen) | 0,50 | 0,50 | - 0,00 | ✓ |
| H4010A Vochtige heiden (hogere zandgronden) | 0,54 | 0,53 | - 0,00 | ✓ |
| Lg05 Grote-zeggenmoeras | 0,56 | 0,55 | - 0,00 | ✓ |
| H7150 Pioniervegetaties met snavelbiezen | 0,58 | 0,57 | - 0,00 | ✓ |
| H7230 Kalkmoerassen | 0,61 | 0,61 | - 0,00 | ✓ |

## Oeffelter Meent

| Habitattype | Hectare met hoogste verschil Situatie 1 | Situatie 2 | Verschil * | Ontwikkelings-ruimte beschikbaar? |
|---|---|---|---|---|
| H6510A Glanshaver- en vossenstaarthooilanden (glanshaver) | 0,69 | 0,69 | - 0,00 | ✓ |
| H6120 Stroomdalgraslanden | 0,75 | 0,74 | - 0,00 | ✓ |

## Bekendelle

| Habitattype | Hectare met hoogste verschil Situatie 1 | Situatie 2 | Verschil * | Ontwikkelings-ruimte beschikbaar? |
|---|---|---|---|---|
| H9160A Eiken-haagbeukenbossen (hogere zandgronden) | 0,55 | 0,55 | - 0,00 | ✓ |
| H91E0C Vochtige alluviale bossen (beekbegeleidende bossen) | 0,56 | 0,56 | - 0,00 | ✓ |
| H9120 Beuken-eikenbossen met hulst | 0,57 | 0,57 | - 0,00 | ✓ |

## Veluwe

| Habitattype | Hectare met hoogste verschil Situatie 1 | Situatie 2 | Verschil * | Ontwikkelings-ruimte beschikbaar? |
|---|---|---|---|---|
| H9120 Beuken-eikenbossen met hulst | 1,22 | 1,22 | - 0,00 | ✓ |
| Lg14 Eiken- en beukenbos van lemige zandgronden | 1,22 | 1,22 | - 0,00 | ✓ |
| H2330 Zandverstuivingen | 0,62 | 0,61 | - 0,00 | ✓ |
| ZGLg13 Bos van arme zandgronden | 1,28 | 1,28 | - 0,00 | ✓ |
| ZGL4030 Droge heiden | 0,63 | 0,62 | - 0,00 | ✓ |
| L4030 Droge heiden | 0,63 | 0,62 | - 0,00 | ✓ |
| H4030 Droge heiden | 0,65 | 0,65 | - 0,00 | ✓ |
| Lg09 Droog struisgrasland | 0,69 | 0,69 | - 0,00 | ✓ |
| H2310 Stuifzandheiden met struikhei | 0,74 | 0,73 | - 0,00 | ✓ |
| H6230vka Heischrale graslanden, vochtig kalkarm | 0,66 | 0,65 | - 0,00 | ✓ |
| Lg13 Bos van arme zandgronden | 1,20 | 1,20 | - 0,00 | ✓ |
| ZGLg14 Eiken- en beukenbos van lemige zandgronden | 0,66 | 0,65 | - 0,00 | ✓ |
| ZGH4030 Droge heiden | 0,68 | 0,68 | - 0,00 | ✓ |
| H2320 Binnenlandse kraaiheibegroeiingen | 0,66 | 0,65 | - 0,00 | ✓ |
| ZGLg01 Permanente bron & Langzaam stromende bovenloop | 0,72 | 0,72 | - 0,00 | ✓ |
| H9190 Oude eikenbossen | 1,25 | 1,24 | - 0,00 | ✓ |

| Habitattype | Hectare met hoogste verschil Situatie 1 | Situatie 2 | Verschil * | Ontwikkelings-ruimte beschikbaar? |
|---|---|---|---|---|
| H5130 Jeneverbesstruwelen | 0,70 | 0,70 | - 0,00 | ✓ |
| H7150 Pioniervegetaties met snavelbiezen | 0,69 | 0,69 | - 0,00 | ✓ |
| H4010A Vochtige heiden (hogere zandgronden) | 0,72 | 0,72 | - 0,00 | ✓ |
| H3130 Zwakgebufferde vennen | 0,71 | 0,70 | - 0,00 | ✓ |
| Lg01 Permanente bron & Langzaam stromende bovenloop | 0,71 | 0,71 | - 0,00 | ✓ |
| H3160 Zure vennen | 0,77 | 0,76 | - 0,00 | ✓ |
| ZGLg09 Droog struisgrasland | 1,21 | 1,20 | - 0,00 | ✓ |
| H7140A Overgangs- en trilvenen (trilvenen) | 0,73 | 0,73 | - 0,00 | ✓ |
| H91E0C Vochtige alluviale bossen (beekbegeleidende bossen) | 1,22 | 1,22 | - 0,00 | ✓ |
| ZGH2310 Stuifzandheiden met struikhei | 1,22 | 1,22 | - 0,00 | ✓ |
| ZGH9190 Oude eikenbossen | 0,87 | 0,86 | - 0,00 | ✓ |
| H7110B Actieve hoogvenen (heideveentjes) | 0,87 | 0,86 | - 0,00 | ✓ |
| ZGH9120 Beuken-eikenbossen met hulst | 0,98 | 0,98 | - 0,00 | ✓ |
| H7230 Kalkmoerassen | 0,96 | 0,95 | - 0,00 | ✓ |
| ZGH4010A Vochtige heiden (hogere zandgronden) | 1,11 | 1,11 | - 0,00 | ✓ |

## Swalmdal

| Habitattype | Hectare met hoogste verschil Situatie 1 | Situatie 2 | Verschil * | Ontwikkelings-ruimte beschikbaar? |
|---|---|---|---|---|
| H91E0C Vochtige alluviale bossen (beekbegeleidende bossen) | 0,55 | 0,54 | - 0,00 | ✓ |
| ZGH6120 Stroomdalgraslanden | 0,57 | 0,57 | - 0,00 | ✓ |
| ZGH91E0C Vochtige alluviale bossen (beekbegeleidende bossen) | 0,58 | 0,58 | - 0,00 | ✓ |

## Wierdense Veld

| Habitattype | Hectare met hoogste verschil Situatie 1 | Situatie 2 | Verschil * | Ontwikkelings-ruimte beschikbaar? |
|---|---|---|---|---|
| H7120ah Herstellende hoogvenen, actief hoogveen | 0,58 | 0,58 | - 0,00 | ✓ |
| H4030 Droge heiden | 0,57 | 0,57 | - 0,00 | ✓ |
| H6230 Heischrale graslanden | 0,62 | 0,62 | - 0,00 | ✓ |
| H7110A Actieve hoogvenen (hoogveenlandschap) | 0,61 | 0,60 | - 0,00 | ✓ |

## Binnenveld

| Habitattype | Hectare met hoogste verschil Situatie 1 | Situatie 2 | Verschil * | Ontwikkelings-ruimte beschikbaar? |
|---|---|---|---|---|
| H7140A Overgangs- en trilvenen (trilvenen) | 1,20 | 1,20 | - 0,00 | ✓ |
| H6410 Blauwgraslanden | 1,18 | 1,18 | - 0,00 | ✓ |
| H7140B Overgangs- en trilvenen (veenmosrietlanden) | 1,23 | 1,23 | - 0,00 | ✓ |

## Sallandse Heuvelrug

| Habitattype | Hectare met hoogste verschil Situatie 1 | Situatie 2 | Verschil * | Ontwikkelings-ruimte beschikbaar? |
|---|---|---|---|---|
| Lg13 Bos van arme zandgronden | 0,59 | 0,59 | - 0,00 | ✓ |
| H4030 Droge heiden | 0,59 | 0,58 | - 0,00 | ✓ |
| H6230vka Heischrale graslanden, vochtig kalkarm | 0,59 | 0,59 | - 0,00 | ✓ |
| H5130 Jeneverbesstruwelen | 0,59 | 0,59 | - 0,00 | ✓ |
| Lg09 Droog struisgrasland | 0,61 | 0,60 | - 0,00 | ✓ |
| Lg14 Eiken- en beukenbos van lemige zandgronden | 0,66 | 0,65 | - 0,00 | ✓ |
| H4010A Vochtige heiden (hogere zandgronden) | 0,65 | 0,65 | - 0,00 | ✓ |
| H9999:42 Habitattype onbekend/onzeker KDW op basis meest kritische aangewezen type (H6230;H2330;H3160;H6230) | 0,66 | 0,66 | - 0,00 | ✓ |
| H7110B Actieve hoogvenen (heideveentjes) | 0,69 | 0,69 | - 0,00 | ✓ |

## Borkeld

| Habitattype | Hectare met hoogste verschil Situatie 1 | Situatie 2 | Verschil * | Ontwikkelings-ruimte beschikbaar? |
|---|---|---|---|---|
| H4030 Droge heiden | 0,59 | 0,58 | - 0,00 | ✓ |
| H4010A Vochtige heiden (hogere zandgronden) | 0,59 | 0,58 | - 0,00 | ✓ |
| H2310 Stuifzandheiden met struikhei | 0,58 | 0,58 | - 0,00 | ✓ |
| H3160 Zure vennen | 0,57 | 0,57 | - 0,00 | ✓ |
| H7150 Pioniervegetaties met snavelbiezen | 0,59 | 0,59 | - 0,00 | ✓ |
| H5130 Jeneverbesstruwelen | 0,65 | 0,64 | - 0,00 | ✓ |
| H6230vka Heischrale graslanden, vochtig kalkarm | 0,60 | 0,60 | - 0,00 | ✓ |

## Boetelerveld

| Habitattype | Hectare met hoogste verschil Situatie 1 | Situatie 2 | Verschil * | Ontwikkelings-ruimte beschikbaar? |
|---|---|---|---|---|
| H6230vka Heischrale graslanden, vochtig kalkarm | 0,62 | 0,62 | - 0,00 | ✓ |
| H4010A Vochtige heiden (hogere zandgronden) | 0,62 | 0,62 | - 0,00 | ✓ |
| H7150 Pioniervegetaties met snavelbiezen | 0,63 | 0,63 | - 0,00 | ✓ |
| H3130 Zwakgebufferde vennen | 0,67 | 0,67 | - 0,00 | ✓ |
| H6410 Blauwgraslanden | 0,67 | 0,67 | - 0,00 | ✓ |
| H5130 Jeneverbesstruwelen | 0,74 | 0,74 | - 0,00 | ✓ |
| ZGH3130 Zwakgebufferde vennen | 0,89 | 0,88 | - 0,00 | ✓ |

## Stelkampsveld

| Habitattype | Hectare met hoogste verschil Situatie 1 | Situatie 2 | Verschil * | Ontwikkelings-ruimte beschikbaar? |
|---|---|---|---|---|
| H3130 Zwakgebufferde vennen | 0,60 | 0,59 | - 0,00 | ✓ |
| H4030 Droge heiden | 0,60 | 0,59 | - 0,00 | ✓ |
| H7150 Pioniervegetaties met snavelbiezen | 0,60 | 0,59 | - 0,00 | ✓ |
| H6410 Blauwgraslanden | 0,60 | 0,59 | - 0,00 | ✓ |
| H4010A Vochtige heiden (hogere zandgronden) | 0,60 | 0,59 | - 0,00 | ✓ |
| H7230 Kalkmoerassen | 0,60 | 0,59 | - 0,00 | ✓ |
| H6230vka Heischrale graslanden, vochtig kalkarm | 0,60 | 0,59 | - 0,00 | ✓ |
| H91E0C Vochtige alluviale bossen (beekbegeleidende bossen) | 0,68 | 0,68 | - 0,00 | ✓ |

## Leudal

| Habitattype | Hectare met hoogste verschil Situatie 1 | Situatie 2 | Verschil * | Ontwikkelings-ruimte beschikbaar? |
|---|---|---|---|---|
| ZGH9160A Eiken-haagbeukenbossen (hogere zandgronden) | 0,58 | 0,58 | - 0,00 | ✓ |
| H91E0C Vochtige alluviale bossen (beekbegeleidende bossen) | 0,60 | 0,59 | - 0,00 | ✓ |
| H9160A Eiken-haagbeukenbossen (hogere zandgronden) | 0,62 | 0,62 | - 0,00 | ✓ |

## Boschhuizerbergen

| Habitattype | Hectare met hoogste verschil Situatie 1 | Situatie 2 | Verschil * | Ontwikkelingsruimte beschikbaar? |
|---|---|---|---|---|
| H3130 Zwakgebufferde vennen | 0,65 | 0,64 | - 0,00 | ✓ |
| ZGH3130 Zwakgebufferde vennen | 0,67 | 0,66 | - 0,00 | ✓ |
| H2330 Zandverstuivingen | 0,73 | 0,72 | - 0,00 | ✓ |
| H5130 Jeneverbesstruwelen | 0,73 | 0,72 | - 0,00 | ✓ |
| H2310 Stuifzandheiden met struikhei | 0,73 | 0,72 | - 0,00 | ✓ |

## Kolland & Overlangbroek

| Habitattype | Hectare met hoogste verschil Situatie 1 | Situatie 2 | Verschil * | Ontwikkelingsruimte beschikbaar? |
|---|---|---|---|---|
| H91E0C Vochtige alluviale bossen (beekbegeleidende bossen) | 1,40 | 1,39 | - 0,00 | ✓ |

## Sint Jansberg

| Habitattype | Hectare met hoogste verschil Situatie 1 | Situatie 2 | Verschil * | Ontwikkelingsruimte beschikbaar? |
|---|---|---|---|---|
| H9120 Beuken-eikenbossen met hulst | 0,88 | 0,88 | - 0,00 | ✓ |
| H7210 Galigaanmoerassen | 0,81 | 0,81 | - 0,00 | ✓ |
| Lg05 Grote-zeggenmoeras | 0,85 | 0,84 | - 0,00 | ✓ |
| ZGH9120 Beuken-eikenbossen met hulst | 0,86 | 0,85 | - 0,00 | ✓ |
| H91E0C Vochtige alluviale bossen (beekbegeleidende bossen) | 1,03 | 1,02 | - 0,00 | ✓ |

## De Bruuk

| Habitattype | Hectare met hoogste verschil Situatie 1 | Situatie 2 | Verschil * | Ontwikkelings-ruimte beschikbaar? |
|---|---|---|---|---|
| H6410 Blauwgraslanden | 0,76 | 0,76 | - 0,00 | ✓ |

## Zeldersche Driessen

| Habitattype | Hectare met hoogste verschil Situatie 1 | Situatie 2 | Verschil * | Ontwikkelings-ruimte beschikbaar? |
|---|---|---|---|---|
| H6120 Stroomdalgraslanden | 0,69 | 0,69 | - 0,00 | ✓ |
| H91F0 Droge hardhoutooibossen | 0,74 | 0,74 | - 0,00 | ✓ |
| H9120 Beuken-eikenbossen met hulst | 0,83 | 0,83 | - 0,00 | ✓ |
| H6430C Ruigten en zomen (droge bosranden) | 0,82 | 0,82 | - 0,00 | ✓ |

## Landgoederen Brummen

| Habitattype | Hectare met hoogste verschil Situatie 1 | Situatie 2 | Verschil * | Ontwikkelings-ruimte beschikbaar? |
|---|---|---|---|---|
| H3130 Zwakgebufferde vennen | 0,77 | 0,76 | - 0,00 | ✓ |
| ZGH3130 Zwakgebufferde vennen | 0,76 | 0,76 | - 0,00 | ✓ |
| H9120 Beuken-eikenbossen met hulst | 0,83 | 0,82 | - 0,00 | ✓ |
| H91E0C Vochtige alluviale bossen (beekbegeleidende bossen) | 0,79 | 0,78 | - 0,00 | ✓ |
| H7150 Pioniervegetaties met snavelbiezen | 0,79 | 0,78 | - 0,00 | ✓ |
| H4010A Vochtige heiden (hogere zandgronden) | 0,82 | 0,81 | - 0,00 | ✓ |
| H6410 Blauwgraslanden | 0,83 | 0,83 | - 0,00 | ✓ |
| H6230vka Heischrale graslanden, vochtig kalkarm | 0,93 | 0,93 | - 0,00 | ✓ |

✓ Ontwikkelingsruimte beschikbaar

✗ Geen ontwikkelingsruimte beschikbaar

* Als de hoogste depositietoename plaatsvindt op een hexagoon waar géén sprake is van een (naderende) stikstofoverbelasting, dan is de hoogste toename op een hexagoon met wel een (naderende) stikstofoverbelasting tussen haakjes aangegeven.

Emissie (per bron)
Wnb2014

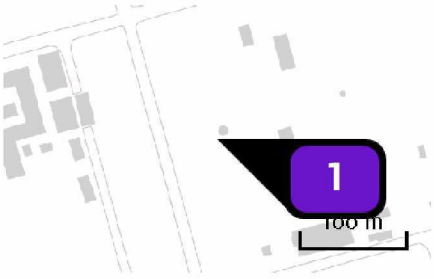


| | |
|---|---|
| Naam | 37 MLO Kraakfornuizen |
| Locatie (X,Y) | 97980, 411080 |
| Uitstoothoogte | 60,0 m |
| Warmteinhoud | 76,504 MW |
| Temporele variatie | Standaard profiel industrie |
| NOx | 711,00 ton/j |

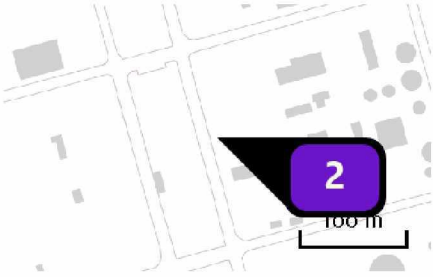


| | |
|---|---|
| Naam | 7A MLO MLO-U |
| Locatie (X,Y) | 98000, 410850 |
| Uitstoothoogte | 130,0 m |
| Warmteinhoud | 34,897 MW |
| Temporele variatie | Standaard profiel industrie |
| NOx | 612,00 ton/j |

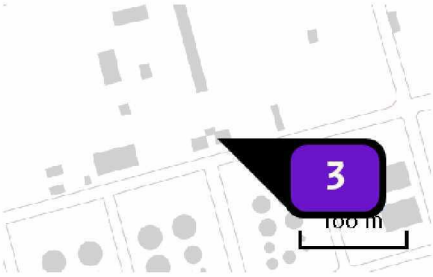


| | |
|---|---|
| Naam | 59 MSPO F901/F1301 |
| Locatie (X,Y) | 97780, 410700 |
| Uitstoothoogte | 100,0 m |
| Warmteinhoud | 10,235 MW |
| Temporele variatie | Standaard profiel industrie |
| NOx | 105,50 ton/j |




| | |
|---|---|
| Naam | 90 MSPO2 F5301 |
| Locatie (X,Y) | 97220, 410510 |
| Uitstoothoogte | 80,0 m |
| Warmteinhoud | 15,060 MW |
| Temporele variatie | Standaard profiel industrie |
| NOx | 196,60 ton/j |

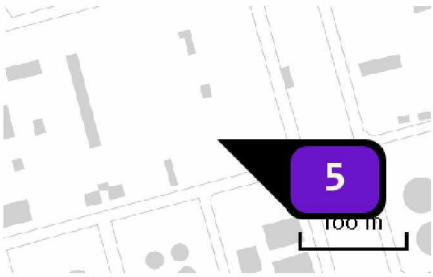


| | |
|---|---|
| Naam | 81 MSPO1 F2001 |
| Locatie (X,Y) | 97880, 410750 |
| Uitstoothoogte | 60,0 m |
| Warmteinhoud | 1,819 MW |
| Temporele variatie | Standaard profiel industrie |
| NOx | 24,10 ton/j |

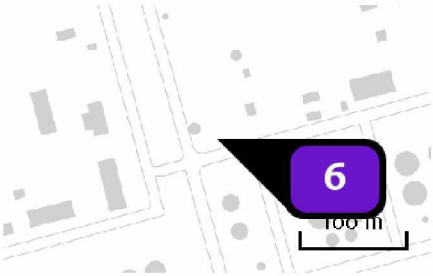


| | |
|---|---|
| Naam | 83 MSPO1 F101 |
| Locatie (X,Y) | 97540, 410630 |
| Uitstoothoogte | 40,0 m |
| Warmteinhoud | 8,868 MW |
| Temporele variatie | Standaard profiel industrie |
| NOx | 8.800,00 kg/j |

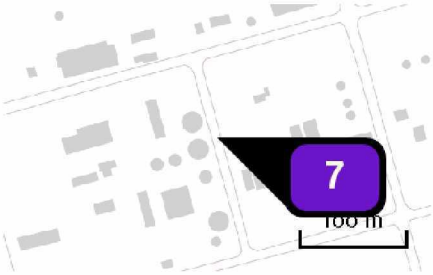


| | |
|---|---|
| Naam | 42 MEOD F101 |
| Locatie (X,Y) | 98200, 410915 |
| Uitstoothoogte | 15,0 m |
| Warmteinhoud | 5,347 MW |
| Temporele variatie | Standaard profiel industrie |
| NOx | 200,00 kg/j |

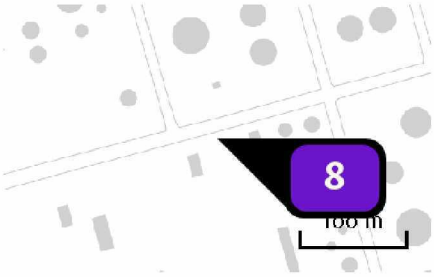


| | |
|---|---|
| Naam | 41 MLO F520 |
| Locatie (X,Y) | 98150, 411250 |
| Uitstoothoogte | 25,0 m |
| Warmteinhoud | 2,387 MW |
| Temporele variatie | Standaard profiel industrie |
| NOx | 700,00 kg/j |

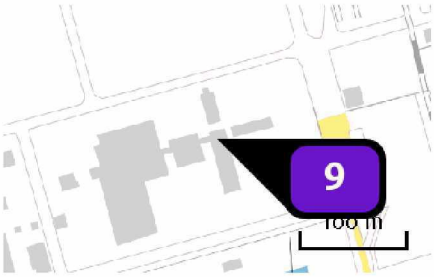


| | |
|---|---|
| Naam | 1 CMS OGK |
| Locatie (X,Y) | 98525, 410680 |
| Uitstoothoogte | 20,0 m |
| Warmteinhoud | 0,484 MW |
| Temporele variatie | Standaard profiel industrie |
| NOx | 8.800,00 kg/j |

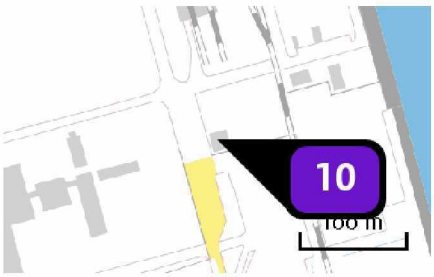


| | |
|---|---|
| Naam | 2 CMS MK |
| Locatie (X,Y) | 98650, 410720 |
| Uitstoothoogte | 6,0 m |
| Warmteinhoud | 0,010 MW |
| Temporele variatie | Standaard profiel industrie |
| NOx | 200,00 kg/j |




| | |
|---|---|
| Naam | 4 CMS BS |
| Locatie (X,Y) | 98320, 410550 |
| Uitstoothoogte | 8,0 m |
| Warmteinhoud | 0,040 MW |
| Temporele variatie | Standaard profiel industrie |
| NOx | 700,00 kg/j |

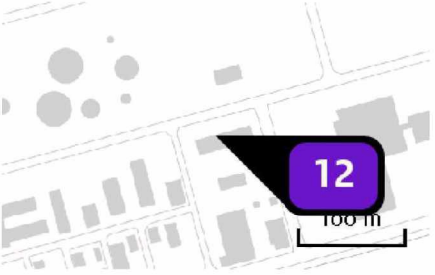


| | |
|---|---|
| Naam | 5 CMS BG |
| Locatie (X,Y) | 98300, 410660 |
| Uitstoothoogte | 7,5 m |
| Warmteinhoud | 0,034 MW |
| Temporele variatie | Standaard profiel industrie |
| NOx | 600,00 kg/j |

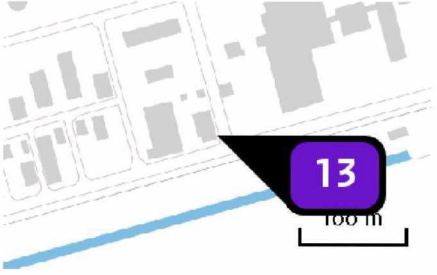


| | |
|---|---|
| Naam | 6 CMS TC |
| Locatie (X,Y) | 98370, 410560 |
| Uitstoothoogte | 6,0 m |
| Warmteinhoud | 0,032 MW |
| Temporele variatie | Standaard profiel industrie |
| NOx | 600,00 kg/j |

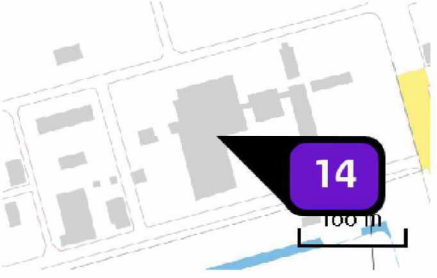


| | |
|---|---|
| Naam | 94 CMS WP |
| Locatie (X,Y) | 98450, 410640 |
| Uitstoothoogte | 10,0 m |
| Warmteinhoud | 0,366 MW |
| Temporele variatie | Standaard profiel industrie |
| NOx | 9.200,00 kg/j |

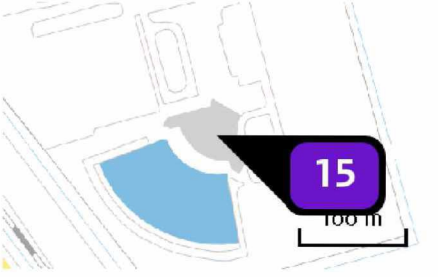


| | |
|---|---|
| Naam | 95 CMS NCK |
| Locatie (X,Y) | 97500, 410150 |
| Uitstoothoogte | 17,0 m |
| Warmteinhoud | 0,185 MW |
| Temporele variatie | Standaard profiel industrie |
| NOx | 3.500,00 kg/j |

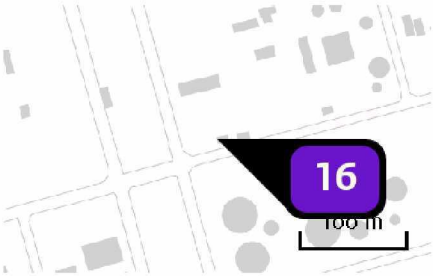


| | |
|---|---|
| Naam | 71 MLO ARS |
| Locatie (X,Y) | 98050, 410770 |
| Uitstoothoogte | 6,0 m |
| Warmteinhoud | 0,125 MW |
| Temporele variatie | Standaard profiel industrie |
| NOx | 1.000,00 kg/j |

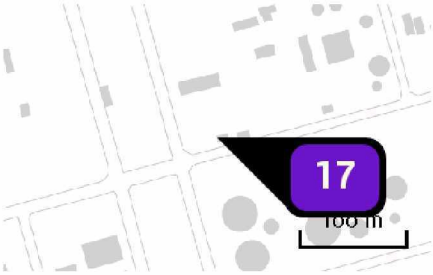


| | |
|---|---|
| Naam | 74 MLO ARS |
| Locatie (X,Y) | 98050, 410770 |
| Uitstoothoogte | 30,0 m |
| Warmteinhoud | 0,024 MW |
| Temporele variatie | Standaard profiel industrie |
| NOx | 500,00 kg/j |

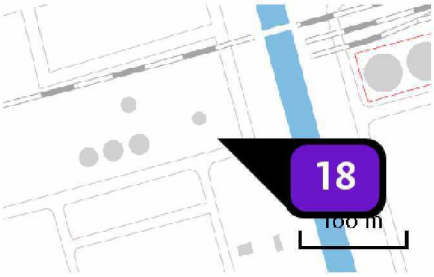


| | |
|---|---|
| Naam | geen MFD Gasmotor |
| Locatie (X,Y) | 97700, 411400 |
| Uitstoothoogte | 4,5 m |
| Warmteinhoud | 0,012 MW |
| Temporele variatie | Standaard profiel industrie |
| NOx | 600,00 kg/j |

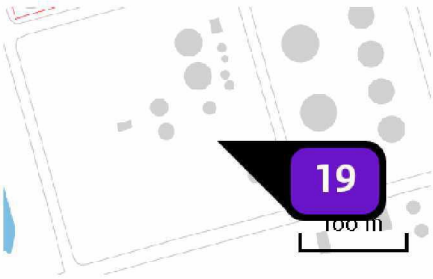


| | |
|---|---|
| Naam | 70 MFD JZ |
| Locatie (X,Y) | 98030, 411320 |
| Uitstoothoogte | 9,0 m |
| Warmteinhoud | 0,243 MW |
| Temporele variatie | Standaard profiel industrie |
| NOx | 600,00 kg/j |




| | |
|---|---|
| Naam | Treinverkeer |
| Locatie (X,Y) | 97171, 410250 |
| Uitstoothoogte | 5,0 m |
| Warmteinhoud | 0,200 MW |
| Temporele variatie | Standaard profiel industrie |
| NOx | 2.486,00 kg/j |




| | |
|---|---|
| Naam | Bron 23 Toegangsroute deel samen |
| Locatie (X,Y) | 98705, 410409 |
| NOx | 1.106,14 kg/j |
| NH3 | 63,07 kg/j |

| Soort | Voertuig | Aantal voertuigen (/dag) | Stof | Emissie |
|---|---|---|---|---|
| Standaard | Zwaar vrachtverkeer | 60,0 | NOx | 275,95 kg/j |
| | | | NH3 | < 1 kg/j |
| Standaard | Licht verkeer | 2.240,0 | NOx | 830,20 kg/j |
| | | | NH3 | 62,48 kg/j |

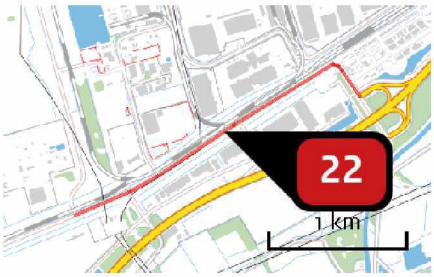


| | |
|---|---|
| Naam | Bron 24 Toegangsroute deel west |
| Locatie (X,Y) | 100087, 409359 |
| NOx | 396,22 kg/j |
| NH3 | 22,59 kg/j |

| Soort | Voertuig | Aantal voertuigen (/dag) | Stof | Emissie |
|---|---|---|---|---|
| Standaard | Zwaar vrachtverkeer | 30,0 | NOx | 98,84 kg/j |
| | | | NH3 | < 1 kg/j |
| Standaard | Licht verkeer | 1.120,0 | NOx | 297,37 kg/j |
| | | | NH3 | 22,38 kg/j |

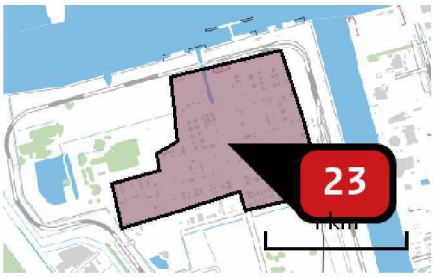


| | |
|---|---|
| Naam | Mobiele bronnen |
| Locatie (X,Y) | 97943, 410942 |
| NOx | 18.530,00 kg/j |

| Voertuig | Omschrijving | Brandstof verbruik (l/j) | Uitstoot hoogte (m) | Spreiding (m) | Warmte inhoud (MW) | Stof | Emissie |
|---|---|---|---|---|---|---|---|
| AFW | Mobiele bronnen | | 4,0 | 4,0 | 0,0 | NOx | 18.530,00 kg/j |

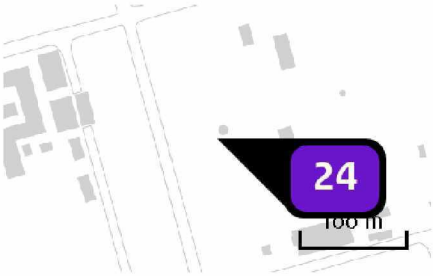


| | |
|---|---|
| Naam | 37A MLO F17/F18 |
| Locatie (X,Y) | 97980, 411080 |
| Uitstoothoogte | 60,0 m |
| Warmteinhoud | 13,914 MW |
| Temporele variatie | Standaard profiel industrie |
| $NH_3$ | 8.800,00 kg/j |

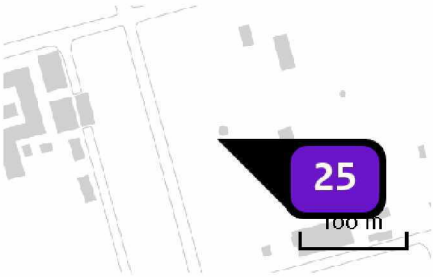


| | |
|---|---|
| Naam | 37C MLO F21/F22 |
| Locatie (X,Y) | 97980, 411080 |
| Uitstoothoogte | 60,0 m |
| Warmteinhoud | 15,660 MW |
| Temporele variatie | Standaard profiel industrie |
| $NH_3$ | 9.900,00 kg/j |

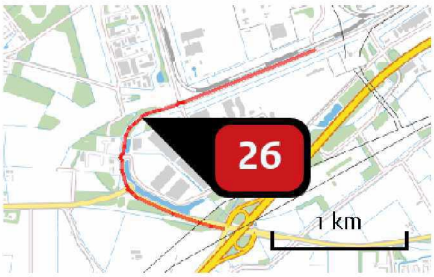


| | |
|---|---|
| Naam | Bron 28 Toegangsroute deel oost |
| Locatie (X,Y) | 97728, 408258 |
| NOx | 440,91 kg/j |
| NH3 | 25,14 kg/j |

| Soort | Voertuig | Aantal voertuigen (/dag) | Stof | Emissie |
|---|---|---|---|---|
| Standaard | Zwaar vrachtverkeer | 30,0 | NOx<br>NH3 | 109,99 kg/j<br>< 1 kg/j |
| Standaard | Licht verkeer | 1.120,0 | NOx<br>NH3 | 330,92 kg/j<br>24,90 kg/j |

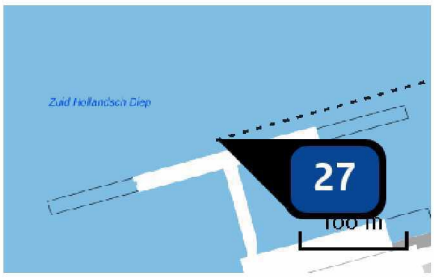


| | |
|---|---|
| Naam | Bron 29 Binnenvaart |
| Locatie (X,Y) | 97941, 411799 |
| NOx | 10.856,65 kg/j |

| Scheepstype | Omschrijving | Verblijftijd (u/bezoek) | Stof | Emissie |
|---|---|---|---|---|
| M8 | Binnenvaart | 8 | NOx | 10.856,65 kg/j |

| Vaarroute binnengaats | Scheepstype | Richting | Type vaarweg | Aantal vaarbewegingen (/j) | Percentage geladen |
|---|---|---|---|---|---|
| B | Motorvrachtschip - M8 (Groot Rijnschip) | Aanmerend | CEMT_VIc | 2.200 | 100 |
| | Motorvrachtschip - M8 (Groot Rijnschip) | Vertrekkend | CEMT_VIc | 2.200 | 50 |

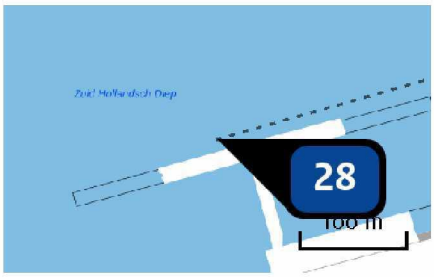


| | |
|---|---|
| Naam | Bron 30 Zeeschepen |
| Locatie (X,Y) | 97918, 411792 |
| NOx | 4.410,27 kg/j |

| Scheepstype | Omschrijving | Aantal bezoeken (/j) | Verblijftijd (u/bezoek) | Stof | Emissie |
|---|---|---|---|---|---|
| Bulkschepen GT: 1600-2999 | Zeeschepen | 500 | 18 | NOx | 4.410,27 kg/j |

| Vaarroute binnengaats | Scheepstype | Aantal bezoeken (/j) |
|---|---|---|
| A | Bulkschepen GT: 1600-2999 | 500 |

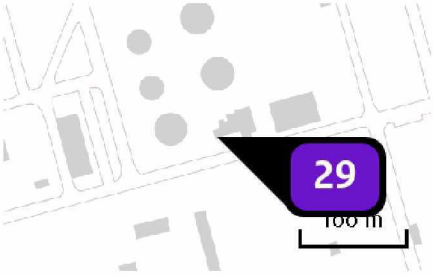


| | |
|---|---|
| Naam | Bron 29 MSPO1 NH3-wasser |
| Locatie (X,Y) | 97760, 410900 |
| Uitstoothoogte | 12,0 m |
| Warmteinhoud | 0,002 MW |
| Temporele variatie | Standaard profiel industrie |
| NH3 | 1.200,00 kg/j |

Emissie (per bron)
Wnb2018

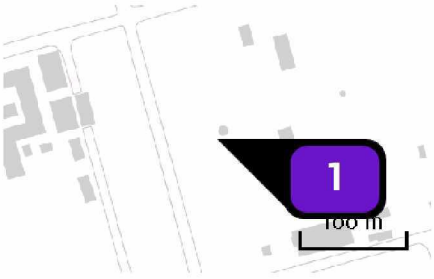


| | |
|---|---|
| Naam | 37 MLO Kraakfornuizen |
| Locatie (X,Y) | 97980, 411080 |
| Uitstoothoogte | 60,0 m |
| Warmteinhoud | 76,504 MW |
| Temporele variatie | Standaard profiel industrie |
| NOx | 697,00 ton/j |

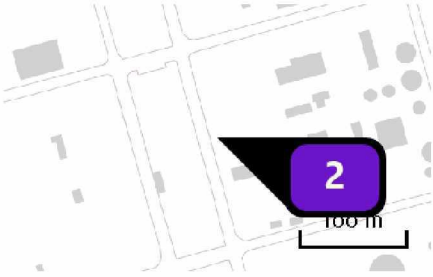


| | |
|---|---|
| Naam | 7A MLO MLO-U |
| Locatie (X,Y) | 98000, 410850 |
| Uitstoothoogte | 130,0 m |
| Warmteinhoud | 34,897 MW |
| Temporele variatie | Standaard profiel industrie |
| NOx | 612,00 ton/j |

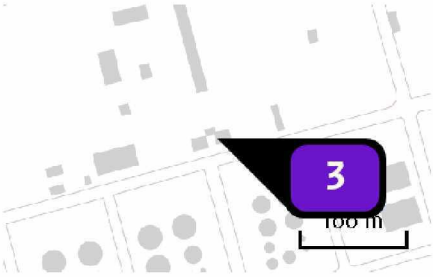


| | |
|---|---|
| Naam | 59 MSPO F901/F1301 |
| Locatie (X,Y) | 97780, 410700 |
| Uitstoothoogte | 100,0 m |
| Warmteinhoud | 10,235 MW |
| Temporele variatie | Standaard profiel industrie |
| NOx | 105,50 ton/j |




| | |
|---|---|
| Naam | 90 MSPO2 F5301 |
| Locatie (X,Y) | 97220, 410510 |
| Uitstoothoogte | 80,0 m |
| Warmteinhoud | 15,060 MW |
| Temporele variatie | Standaard profiel industrie |
| NOx | 196,60 ton/j |

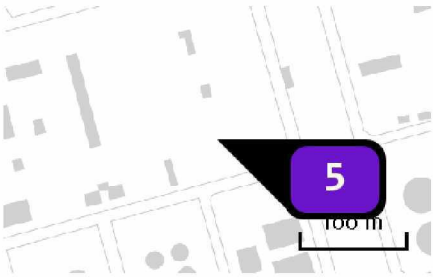


| | |
|---|---|
| Naam | 81 MSPO1 F2001 |
| Locatie (X,Y) | 97880, 410750 |
| Uitstoothoogte | 60,0 m |
| Warmteinhoud | 1,819 MW |
| Temporele variatie | Standaard profiel industrie |
| NOx | 24,10 ton/j |

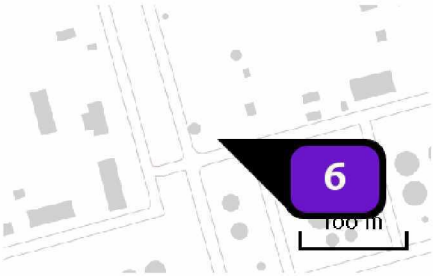


| | |
|---|---|
| Naam | 83 MSPO1 F101 |
| Locatie (X,Y) | 97540, 410630 |
| Uitstoothoogte | 40,0 m |
| Warmteinhoud | 8,868 MW |
| Temporele variatie | Standaard profiel industrie |
| NOx | 8.800,00 kg/j |

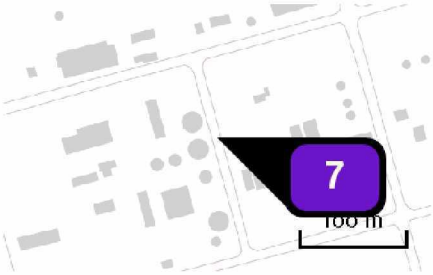


| | |
|---|---|
| Naam | 42 MEOD F101 |
| Locatie (X,Y) | 98200, 410915 |
| Uitstoothoogte | 15,0 m |
| Warmteinhoud | 5,347 MW |
| Temporele variatie | Standaard profiel industrie |
| NOx | 200,00 kg/j |

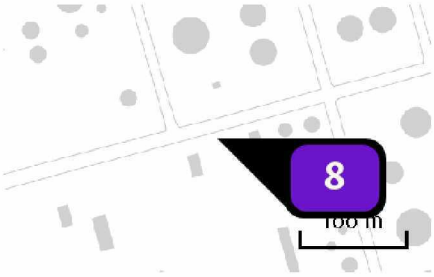


| | |
|---|---|
| Naam | 41 MLO F520 |
| Locatie (X,Y) | 98150, 411250 |
| Uitstoothoogte | 25,0 m |
| Warmteinhoud | 2,387 MW |
| Temporele variatie | Standaard profiel industrie |
| NOx | 700,00 kg/j |

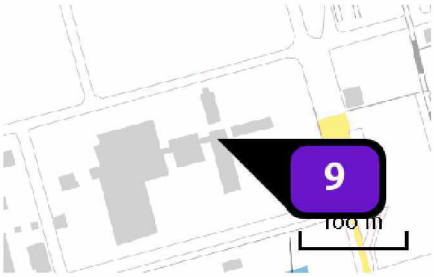


| | |
|---|---|
| Naam | 1 CMS OGK |
| Locatie (X,Y) | 98525, 410680 |
| Uitstoothoogte | 20,0 m |
| Warmteinhoud | 0,484 MW |
| Temporele variatie | Standaard profiel industrie |
| NOx | 8.800,00 kg/j |

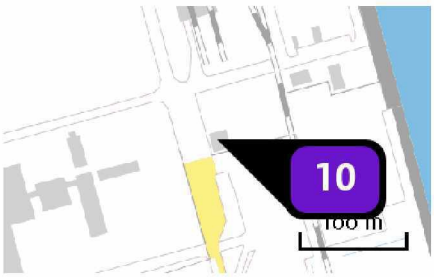


| | |
|---|---|
| Naam | 2 CMS MK |
| Locatie (X,Y) | 98650, 410720 |
| Uitstoothoogte | 6,0 m |
| Warmteinhoud | 0,010 MW |
| Temporele variatie | Standaard profiel industrie |
| NOx | 200,00 kg/j |




| | |
|---|---|
| Naam | 4 CMS BS |
| Locatie (X,Y) | 98320, 410550 |
| Uitstoothoogte | 8,0 m |
| Warmteinhoud | 0,040 MW |
| Temporele variatie | Standaard profiel industrie |
| NOx | 700,00 kg/j |

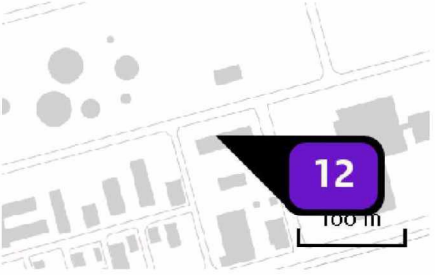


| | |
|---|---|
| Naam | 5 CMS BG |
| Locatie (X,Y) | 98300, 410660 |
| Uitstoothoogte | 7,5 m |
| Warmteinhoud | 0,034 MW |
| Temporele variatie | Standaard profiel industrie |
| NOx | 600,00 kg/j |

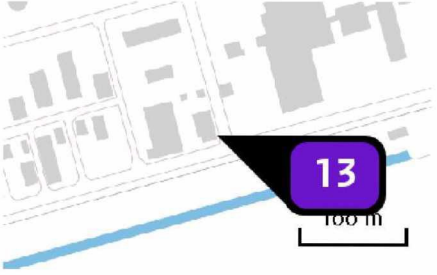


| | |
|---|---|
| Naam | 6 CMS TC |
| Locatie (X,Y) | 98370, 410560 |
| Uitstoothoogte | 6,0 m |
| Warmteinhoud | 0,032 MW |
| Temporele variatie | Standaard profiel industrie |
| NOx | 600,00 kg/j |

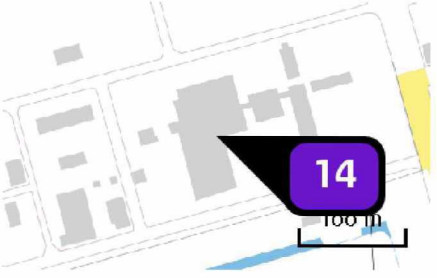


| | |
|---|---|
| Naam | 94 CMS WP |
| Locatie (X,Y) | 98450, 410640 |
| Uitstoothoogte | 10,0 m |
| Warmteinhoud | 0,366 MW |
| Temporele variatie | Standaard profiel industrie |
| NOx | 9.200,00 kg/j |

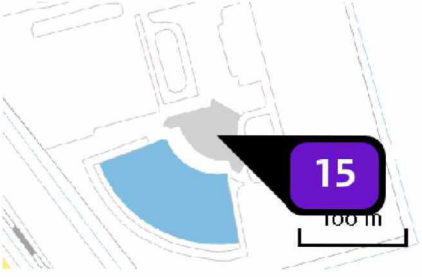


| | |
|---|---|
| Naam | 95 CMS NCK |
| Locatie (X,Y) | 97500, 410150 |
| Uitstoothoogte | 17,0 m |
| Warmteinhoud | 0,185 MW |
| Temporele variatie | Standaard profiel industrie |
| NOx | 3.500,00 kg/j |

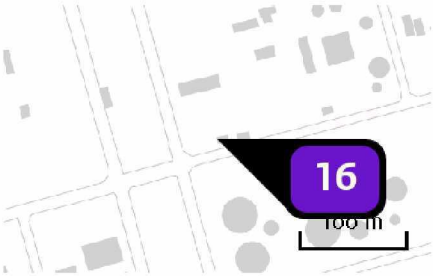


| | |
|---|---|
| Naam | 71 MLO ARS |
| Locatie (X,Y) | 98050, 410770 |
| Uitstoothoogte | 6,0 m |
| Warmteinhoud | 0,125 MW |
| Temporele variatie | Standaard profiel industrie |
| NOx | 1.000,00 kg/j |

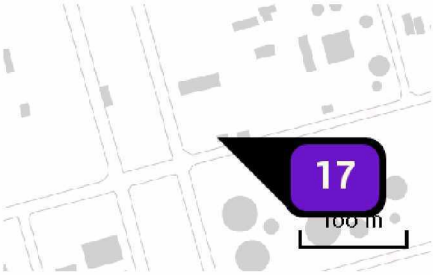


| | |
|---|---|
| Naam | 74 MLO ARS |
| Locatie (X,Y) | 98050, 410770 |
| Uitstoothoogte | 30,0 m |
| Warmteinhoud | 0,024 MW |
| Temporele variatie | Standaard profiel industrie |
| NOx | 500,00 kg/j |

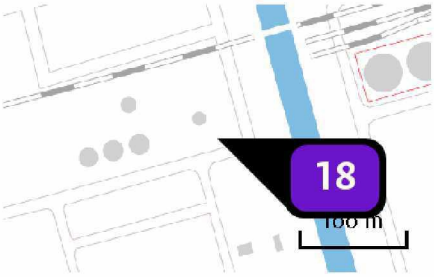


| | |
|---|---|
| Naam | geen MFD Gasmotor |
| Locatie (X,Y) | 97700, 411400 |
| Uitstoothoogte | 4,5 m |
| Warmteinhoud | 0,012 MW |
| Temporele variatie | Standaard profiel industrie |
| NOx | 600,00 kg/j |

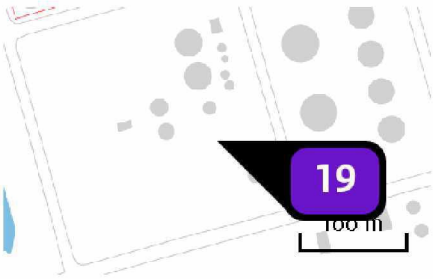


| | |
|---|---|
| Naam | 70 MFD JZ |
| Locatie (X,Y) | 98030, 411320 |
| Uitstoothoogte | 9,0 m |
| Warmteinhoud | 0,243 MW |
| Temporele variatie | Standaard profiel industrie |
| NOx | 600,00 kg/j |

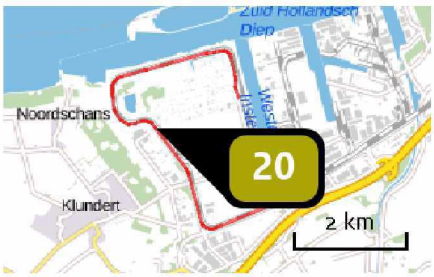


| | |
|---|---|
| Naam | Treinverkeer |
| Locatie (X,Y) | 97171, 410250 |
| Uitstoothoogte | 5,0 m |
| Warmteinhoud | 0,200 MW |
| Temporele variatie | Standaard profiel industrie |
| NOx | 2.486,00 kg/j |




| | |
|---|---|
| Naam | Bron 23 Toegangsroute deel samen |
| Locatie (X,Y) | 98705, 410409 |
| NOx | 1.106,14 kg/j |
| NH3 | 63,07 kg/j |

| Soort | Voertuig | Aantal voertuigen (/dag) | Stof | Emissie |
|---|---|---|---|---|
| Standaard | Zwaar vrachtverkeer | 60,0 | NOx | 275,95 kg/j |
| | | | NH3 | < 1 kg/j |
| Standaard | Licht verkeer | 2.240,0 | NOx | 830,20 kg/j |
| | | | NH3 | 62,48 kg/j |

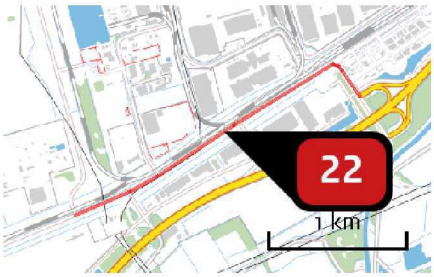


| | |
|---|---|
| Naam | Bron 24 Toegangsroute deel west |
| Locatie (X,Y) | 100087, 409359 |
| NOx | 396,22 kg/j |
| NH3 | 22,59 kg/j |

| Soort | Voertuig | Aantal voertuigen (/dag) | Stof | Emissie |
|---|---|---|---|---|
| Standaard | Zwaar vrachtverkeer | 30,0 | NOx | 98,84 kg/j |
| | | | NH3 | < 1 kg/j |
| Standaard | Licht verkeer | 1.120,0 | NOx | 297,37 kg/j |
| | | | NH3 | 22,38 kg/j |

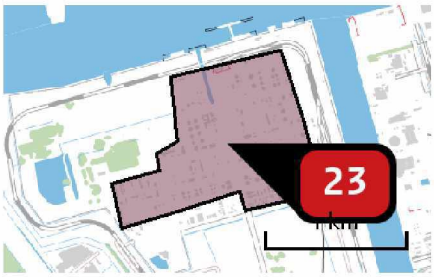


| | |
|---|---|
| Naam | Mobiele bronnen |
| Locatie (X,Y) | 97943, 410942 |
| NOx | 18.530,00 kg/j |

| Voertuig | Omschrijving | Brandstof verbruik (l/j) | Uitstoot hoogte (m) | Spreiding (m) | Warmte inhoud (MW) | Stof | Emissie |
|---|---|---|---|---|---|---|---|
| AFW | Mobiele bronnen | | 4,0 | 4,0 | 0,0 | NOx | 18.530,00 kg/j |

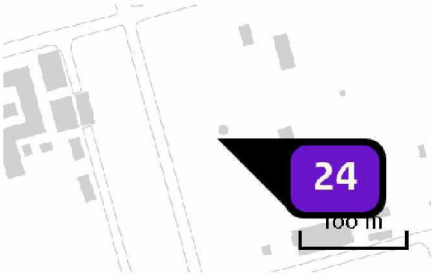


| | |
|---|---|
| Naam | 37A MLO F17/F18 |
| Locatie (X,Y) | 97980, 411080 |
| Uitstoothoogte | 60,0 m |
| Warmteinhoud | 13,914 MW |
| Temporele variatie | Standaard profiel industrie |
| $NH_3$ | 9.287,00 kg/j |

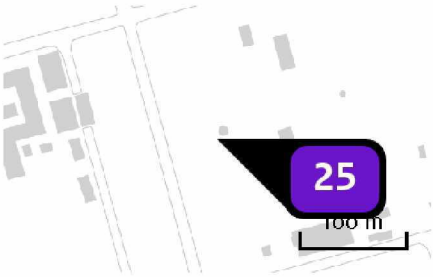


| | |
|---|---|
| Naam | 37C MLO F21/F22 |
| Locatie (X,Y) | 97980, 411080 |
| Uitstoothoogte | 60,0 m |
| Warmteinhoud | 15,660 MW |
| Temporele variatie | Standaard profiel industrie |
| $NH_3$ | 9.900,00 kg/j |

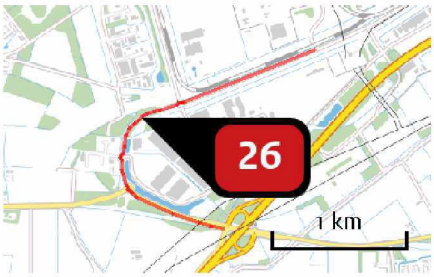


| | |
|---|---|
| Naam | Bron 28 Toegangsroute deel oost |
| Locatie (X,Y) | 97728, 408258 |
| NOx | 440,91 kg/j |
| NH3 | 25,14 kg/j |

| Soort | Voertuig | Aantal voertuigen (/dag) | Stof | Emissie |
|---|---|---|---|---|
| Standaard | Zwaar vrachtverkeer | 30,0 | NOx<br>NH3 | 109,99 kg/j<br>< 1 kg/j |
| Standaard | Licht verkeer | 1.120,0 | NOx<br>NH3 | 330,92 kg/j<br>24,90 kg/j |

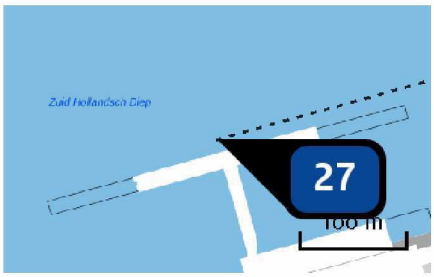


| | |
|---|---|
| Naam | Bron 29 Binnenvaart |
| Locatie (X,Y) | 97941, 411799 |
| NOx | 10.856,65 kg/j |

| Scheepstype | Omschrijving | Verblijftijd (u/bezoek) | Stof | Emissie |
|---|---|---|---|---|
| M8 | Binnenvaart | 8 | NOx | 10.856,65 kg/j |

| Vaarroute binnengaats | Scheepstype | Richting | Type vaarweg | Aantal vaarbewegingen (/j) | Percentage geladen |
|---|---|---|---|---|---|
| B | Motorvrachtschip - M8 (Groot Rijnschip) | Aanmerend | CEMT_VIc | 2.200 | 100 |
| | Motorvrachtschip - M8 (Groot Rijnschip) | Vertrekkend | CEMT_VIc | 2.200 | 50 |

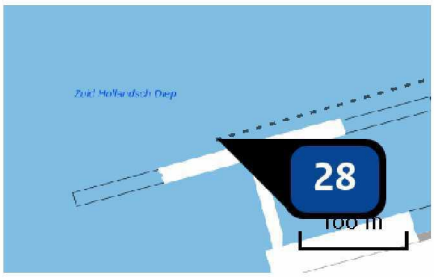


| | |
|---|---|
| Naam | Bron 30 Zeeschepen |
| Locatie (X,Y) | 97918, 411792 |
| NOx | 4.410,27 kg/j |

| Scheepstype | Omschrijving | Aantal bezoeken (/j) | Verblijftijd (u/bezoek) | Stof | Emissie |
|---|---|---|---|---|---|
| Bulkschepen GT: 1600-2999 | Zeeschepen | 500 | 18 | NOx | 4.410,27 kg/j |

| Vaarroute binnengaats | Scheepstype | Aantal bezoeken (/j) |
|---|---|---|
| A | Bulkschepen GT: 1600-2999 | 500 |

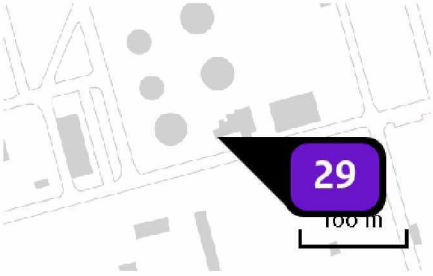


| | |
|---|---|
| Naam | Bron 29 MSP01 NH3-wasser |
| Locatie (X,Y) | 97760, 410900 |
| Uitstoothoogte | 12,0 m |
| Warmteinhoud | 0,002 MW |
| Temporele variatie | Standaard profiel industrie |
| $NH_3$ | 1.200,00 kg/j |

## Disclaimer

De initiatiefnemer is zelf verantwoordelijk voor de kwaliteit van de projectinvoer en de aanvraag wordt getoetst door het bevoegd gezag. De eigenaar van AERIUS aanvaardt geen aansprakelijkheid voor de inhoud van de door de gebruiker aangeboden informatie. AERIUS is een geregistreerd handelsmerk in Europa. Alle rechten die niet expliciet worden verleend, zijn voorbehouden.

## Rekenbasis

Deze berekening is tot stand gekomen op basis van:

| | |
|---|---|
| AERIUS | versie 2016L_20171215_6419od2d2b |
| Database | versie 2016L_20170828_c3f058foof |

Voor meer informatie over de gebruikte methodiek en data zie:
https://www.aerius.nl/nl/factsheets/uitleg