Bijlage 5 Vereenvoudigde vegetatiekaart 1:10.000

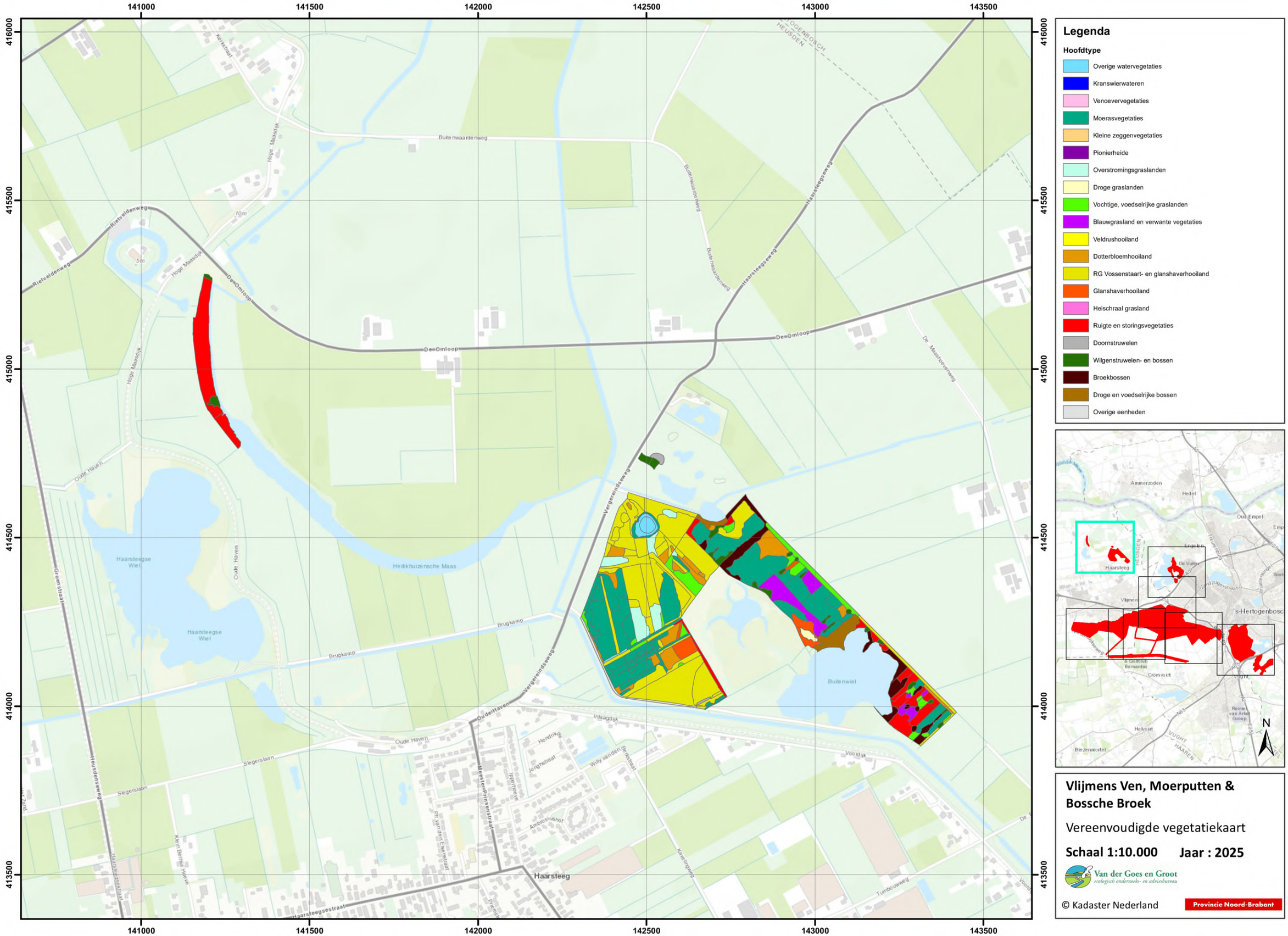
141000
141500
142000
142500
143000
143500
416000
415500
415000
414500
414000
413500
Legenda
Hoofdtype
Overige watervegetaties
Kranswierwateren
Venoevervegetaties
Moerasvegetaties
Kleine zeggenvegetaties
Pionierheide
Overstromingsgraslanden
Droge graslanden
Vochtige, voedselrijke graslanden
Blauwgrasland en verwante vegetaties
Veldrushooiland
Dotterbloemhooiland
RG Vossenstaart- en glanshaverhooiland
Glanshaverhooiland
Heischraal grasland
Ruigte en storingsvegetaties
Doornstruwelen
Wilgenstruwelen- en bossen
Broekbossen
Droge en voedselrijke bossen
Overige eenheden
Haarsteeg
Hedikhuizensche Maas
Buitenwiel
Haarsteegse Wiel
Oude Haven
Brugkamp
Slegerslaan
Vergereindseweg
Haarsteegseweg
Rietveldenweg
De Omloop
Buitenwaardenweg
Hoge Maasdijk
Ammerzoden
Hedel
Oud-Empel
Vlijmen
's-Hertogenbosch
Cromvoirt
Helvoirt
Biezenmortel
N
Vlijmens Ven, Moerputten & Bossche Broek
Vereenvoudigde vegetatiekaart
Schaal 1:10.000
Jaar : 2025
Van der Goes en Groot
ecologisch onderzoeks- en adviesbureau
© Kadaster Nederland
Provincie Noord-Brabant

144500 145000 145500 146000 146500 147000

414500 414000 413500 413000 412500

Legenda

Hoofdtype

- Overige watervegetaties
- Kranswierwateren
- Venoevervegetaties
- Moerasvegetaties
- Kleine zeggenvegetaties
- Pionierheide
- Overstromingsgraslanden
- Droge graslanden
- Vochtige, voedselrijke graslanden
- Blauwgrasland en verwante vegetaties
- Veldrushooiland
- Dotterbloemhooiland
- RG Vossenstaart- en glanshaverhooiland
- Glanshaverhooiland
- Heischraal grasland
- Ruigte en storingsvegetaties
- Doornstruwelen
- Wilgenstruwelen- en bossen
- Broekbossen
- Droge en voedselrijke bossen
- Overige eenheden

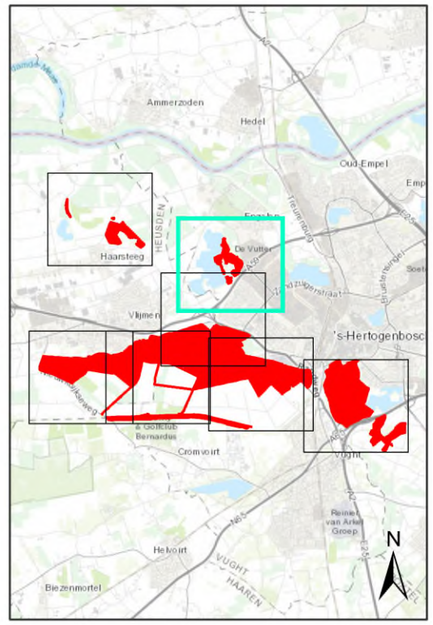

Vlijmens Ven, Moerputten & Bossche Broek

Vereenvoudigde vegetatiekaart

Schaal 1:10.000 **Jaar : 2025**

Van der Goes en Groot
ecologisch onderzoeks- en adviesbureau

© Kadaster Nederland

Provincie Noord-Brabant

144000 144500 145000 145500 146000 146500

413000 412500 412000 411500 411000 410500

MAASROUTE · RINGSHERTOGENBOSCH-45 · VLIJMEN-44 · Meerheuvelpad · Meerheuvelweg · Vlijmenseweg · Moerputtenweg · Biessenweg · De Gemeint · Kruiskampad · Helftheuvelweg · Meierstraat · Engelensweg · 's-HERTOGENBOSCH HEUSDEN · Meierpark · Moerpark · Vlijmense Dijk · Sleutelbloemstraat · Draadrupplein · Wolfsmelkstraat · Ruwekampweg · Heidehuisweg · Meerkampweg · Kasteelenrikampweg · Weerdskampweg · Rietvinkerweg · Bedrijventerrein de Helftheuvelen · Winkelpassage de Helftheuvel · Hoefbaan · Hoefijzerlaan · Ruijterlaan · Schuitvaartstraat · Zandvoortstraat · Pijlzeestraat · Lagemorgenlaan · Bosc · Elinkwijkstraat · Esdoornstraat · Vasco da Gamastraat · Couv Vd Bogaerdestraat · Huijmansstraat · Jacob van Wassenaerstr · Churchillaan · Admiraliteitslaan · Maarten Tromplaan · Kortenaerstraat · Witte de Withstraat · Evertsenstraat · Kastelenstraat · Kortenaer de Jonghlaan · Beatrixpark · Van Speijkstraat · Rudolf Vogelsangstraat · Frans Mijnlaan · Pieter Bleyenstraat · Kooikerweg · Amsterdamstraat · s-Gravenhagestraat · Arnhemstraat · Utrechtstraat · Haarlemstraat · Zwolsestraat · Assenstraat · Middelburglaan · Eindhovenlaan · Tilburglaan · Helmondstraat · Eindhovenstraat · Luxemburglaan · Erfprinsenstraat · Doornstraat · Gentstraat · Leuvenstraat · Brabantlaan · Limburglaan · Churchillaan · Jan Ohiesingelstraat · Zijpelaan · Gerrit de Veerstraat · Prinsenhofstraat · Smitshoekstraat · Albert Plesmanlaan · Heftheuvelpassage · Dammerslaan · Groningenlaan · Kruiskampsingel · Haarlemstraat · Utrechtstraat · Zwolsestraat · Assenstraat · Middelburglaan · Eindhovenlaan · Helmondstraat · Tilburglaan · Amsterdamstraat · s-Gravenhagestraat · Arnhemstraat · Kooikerweg · Frans Mijnlaan · Pieter Bleyenstraat · Rudolf Vogelsangstraat · Van Speijkstraat · Van Stolkweg · Heftheuvelweg · Kastelenstraat · Witte de Withstraat · Evertsenstraat · Kortenaer de Jonghlaan · Beatrixpark · Churchillaan · Jan Ohiesingelstraat · Zijpelaan · Gerrit de Veerstraat · Prinsenhofstraat · Smitshoekstraat · Albert Plesmanlaan · Heftheuvelpassage · Ruijterlaan · Schuitvaartstraat · Zandvoortstraat · Pijlzeestraat · Lagemorgenlaan · Elinkwijkstraat · Esdoornstraat · Vasco da Gamastraat · Couv Vd Bogaerdestraat · Huijmansstraat · Hoefbaan · Hoefijzerlaan · Jacob van Wassenaerstr · Churchillaan · Admiraliteitslaan · Maarten Tromplaan · Kortenaerstraat · Kastelenstraat · Van Stolkweg · Heftheuvelweg · Sleutelbloemstraat · Draadrupplein · Wolfsmelkstraat · Vlijmense Dijk · Meierpark · Meierstraat · Engelensweg · Meerheuvelpad · Meerheuvelweg · Biessenweg · De Gemeint · Kruiskampad · Ruwekampweg · Heidehuisweg · Meerkampweg · Kasteelenrikampweg · Weerdskampweg · Rietvinkerweg · Hoefbaan · Hoefijzerlaan · Ruijterlaan · Schuitvaartstraat · Zandvoortstraat · Pijlzeestraat · Lagemorgenlaan · Elinkwijkstraat · Esdoornstraat · Vasco da Gamastraat · Couv Vd Bogaerdestraat · Huijmansstraat · Jacob van Wassenaerstr · Churchillaan · Admiraliteitslaan · Maarten Tromplaan · Kortenaerstraat · Kastelenstraat · Van Stolkweg · Heftheuvelweg · Sleutelbloemstraat · Draadrupplein · Wolfsmelkstraat · Vlijmense Dijk · Meierpark · Meierstraat · Engelensweg · Meerheuvelpad · Meerheuvelweg · Biessenweg · De Gemeint · Kruiskampad · Ruwekampweg · Heidehuisweg · Meerkampweg · Kasteelenrikampweg · Weerdskampweg · Rietvinkerweg

Legenda

Hoofdtype

- Overige watervegetaties
- Kranswierwateren
- Venoevervegetaties
- Moerasvegetaties
- Kleine zeggenvegetaties
- Pionierheide
- Overstromingsgraslanden
- Droge graslanden
- Vochtige, voedselrijke graslanden
- Blauwgrasland en verwante vegetaties
- Veldrushooiland
- Dotterbloemhooiland
- RG Vossenstaart- en glanshaverhooiland
- Glanshaverhooiland
- Heischraal grasland
- Ruigte en storingsvegetaties
- Doornstruwelen
- Wilgenstruwelen- en bossen
- Broekbossen
- Droge en voedselrijke bossen
- Overige eenheden

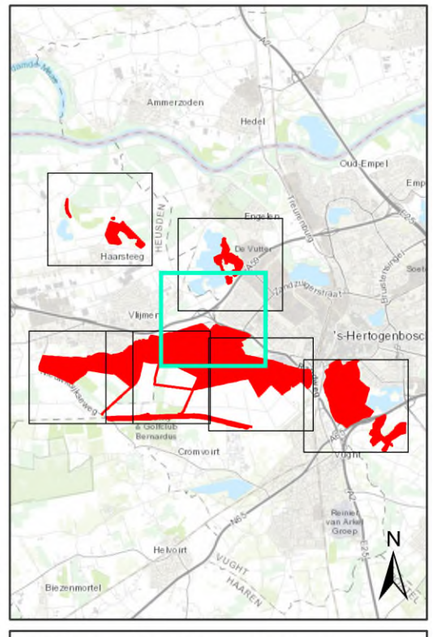

Vlijmens Ven, Moerputten & Bossche Broek

Vereenvoudigde vegetatiekaart

Schaal 1:10.000 **Jaar : 2025**

Van der Goes en Groot
ecologisch onderzoeks- en adviesbureau

© Kadaster Nederland

Provincie Noord-Brabant

140500 141000 141500 142000 142500 143000

411000 410500 410000 409500 409000

Legenda

Hoofdtype

- Overige watervegetaties
- Kranswierwateren
- Venoevervegetaties
- Moerasvegetaties
- Kleine zeggenvegetaties
- Pionierheide
- Overstromingsgraslanden
- Droge graslanden
- Vochtige, voedselrijke graslanden
- Blauwgrasland en verwante vegetaties
- Veldrushooiland
- Dotterbloemhooiland
- RG Vossenstaart- en glanshaverhooiland
- Glanshaverhooiland
- Heischraal grasland
- Ruigte en storingsvegetaties
- Doornstruwelen
- Wilgenstruwelen- en bossen
- Broekbossen
- Droge en voedselrijke bossen
- Overige eenheden

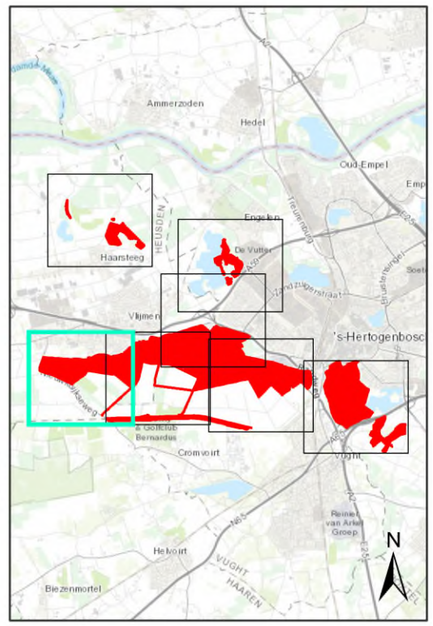

Vlijmens Ven, Moerputten & Bossche Broek

Vereenvoudigde vegetatiekaart

Schaal 1:10.000 **Jaar : 2025**

Van der Goes en Groot
ecologisch onderzoeks- en adviesbureau

© Kadaster Nederland

Provincie Noord-Brabant

142500 143000 143500 144000 144500 145000

411000 410500 410000 409500 409000

Legenda

Hoofdtype

- Overige watervegetaties
- Kranswierwateren
- Venoevervegetaties
- Moerasvegetaties
- Kleine zeggenvegetaties
- Pionierheide
- Overstromingsgraslanden
- Droge graslanden
- Vochtige, voedselrijke graslanden
- Blauwgrasland en verwante vegetaties
- Veldrushooiland
- Dotterbloemhooiland
- RG Vossenstaart- en glanshaverhooiland
- Glanshaverhooiland
- Heischraal grasland
- Ruigte en storingsvegetaties
- Doornstruwelen
- Wilgenstruwelen- en bossen
- Broekbossen
- Droge en voedselrijke bossen
- Overige eenheden

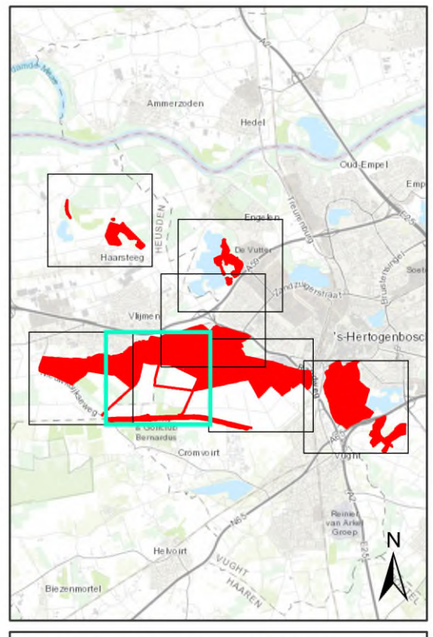

Vlijmens Ven, Moerputten & Bossche Broek

Vereenvoudigde vegetatiekaart

Schaal 1:10.000 **Jaar : 2025**

Van der Goes en Groot
ecologisch onderzoeks- en adviesbureau

© Kadaster Nederland

Provincie Noord-Brabant

145500 146000 146500 147000 147500 148000

411000 410500 410000 409500 409000

Legenda

Hoofdtype

- Overige watervegetaties
- Kranswierwateren
- Venoevervegetaties
- Moerasvegetaties
- Kleine zeggenvegetaties
- Pionierheide
- Overstromingsgraslanden
- Droge graslanden
- Vochtige, voedselrijke graslanden
- Blauwgrasland en verwante vegetaties
- Veldrushooiland
- Dotterbloemhooiland
- RG Vossenstaart- en glanshaverhooiland
- Glanshaverhooiland
- Heischraal grasland
- Ruigte en storingsvegetaties
- Doornstruwelen
- Wilgenstruwelen- en bossen
- Broekbossen
- Droge en voedselrijke bossen
- Overige eenheden

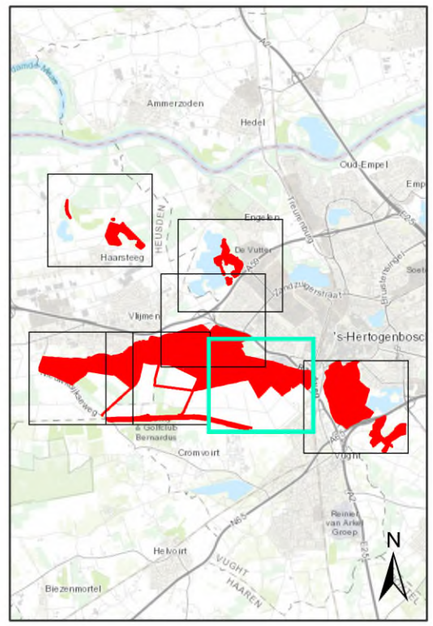

Vlijmens Ven, Moerputten & Bossche Broek

Vereenvoudigde vegetatiekaart

Schaal 1:10.000 **Jaar : 2025**

Van der Goes en Groot
ecologisch onderzoeks- en adviesbureau

© Kadaster Nederland

Provincie Noord-Brabant

148000 148500 149000 149500 150000 150500

410500 410000 409500 409000 408500

Legenda

Hoofdtype

- Overige watervegetaties
- Kranswierwateren
- Venoevervegetaties
- Moerasvegetaties
- Kleine zeggenvegetaties
- Pionierheide
- Overstromingsgraslanden
- Droge graslanden
- Vochtige, voedselrijke graslanden
- Blauwgrasland en verwante vegetaties
- Veldrushooiland
- Dotterbloemhooiland
- RG Vossenstaart- en glanshaverhooiland
- Glanshaverhooiland
- Heischraal grasland
- Ruigte en storingsvegetaties
- Doornstruwelen
- Wilgenstruwelen- en bossen
- Broekbossen
- Droge en voedselrijke bossen
- Overige eenheden

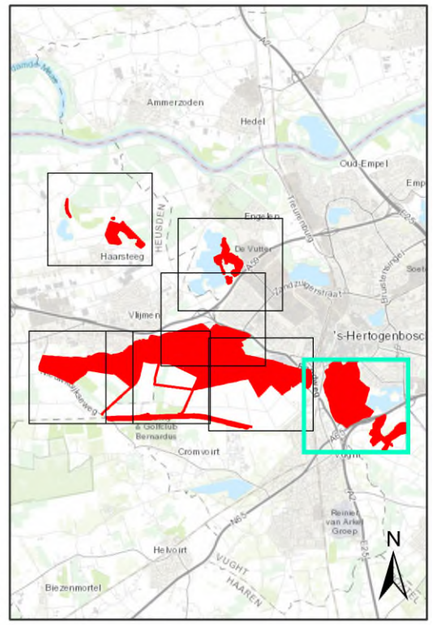

Vlijmens Ven, Moerputten & Bossche Broek

Vereenvoudigde vegetatiekaart

Schaal 1:10.000 **Jaar : 2025**

Van der Goes en Groot
ecologisch onderzoeks- en adviesbureau

© Kadaster Nederland

Provincie Noord-Brabant