Bijlage 5 Vegetatiekaart 1:4000

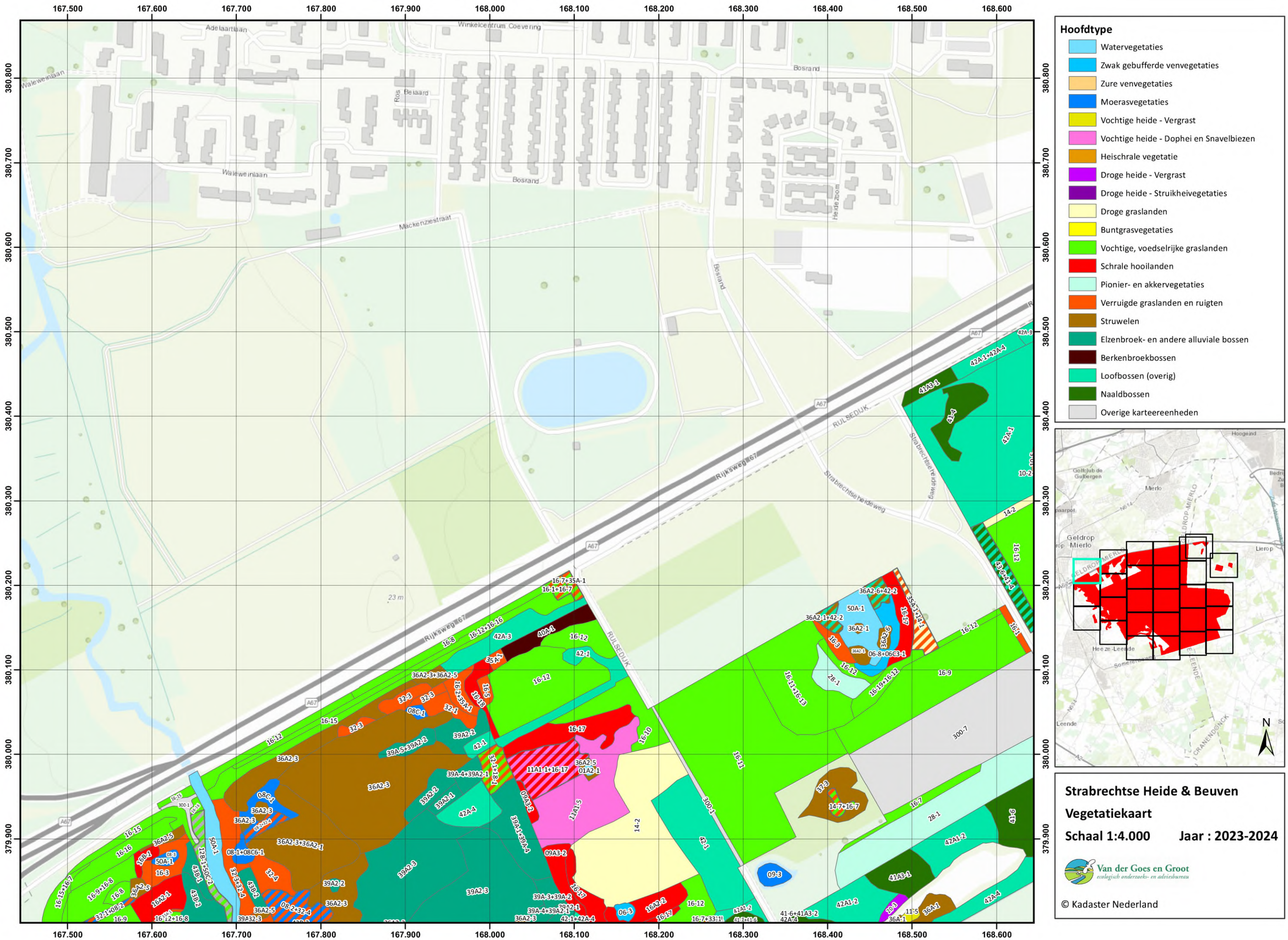

Strabrechtse Heide & Beuven

Vegetatiekaart

Schaal 1:4.000 **Jaar : 2023-2024**

Van der Goes en Groot
ecologisch onderzoeks- en adviesbureau

© Kadaster Nederland

Hoofdtype

- Watervegetaties
- Zwak gebufferde venvegetaties
- Zure venvegetaties
- Moerasvegetaties
- Vochtige heide - Vergrast
- Vochtige heide - Dophei en Snavelbiezen
- Heischrale vegetatie
- Droge heide - Vergrast
- Droge heide - Struikheivegetaties
- Droge graslanden
- Buntgrasvegetaties
- Vochtige, voedselrijke graslanden
- Schrale hooilanden
- Pionier- en akkervegetaties
- Verruigde graslanden en ruigten
- Struwelen
- Elzenbroek- en andere alluviale bossen
- Berkenbroekbossen
- Loofbossen (overig)
- Naaldbossen
- Overige karteereenheden

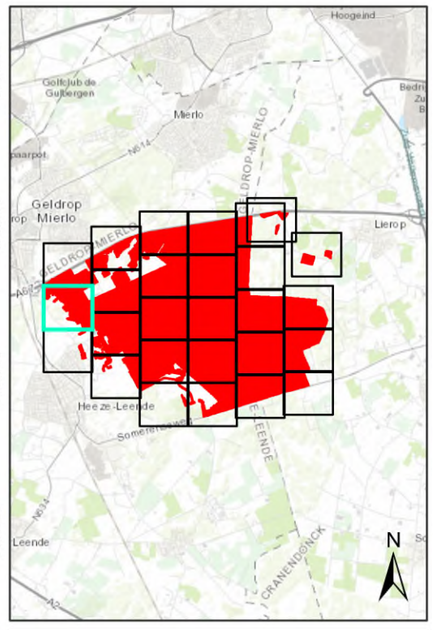

Strabrechtse Heide & Beuven

Vegetatiekaart

Schaal 1:4.000 **Jaar : 2023-2024**

Van der Goes en Groot
ecologisch onderzoeks- en adviesbureau

© Kadaster Nederland

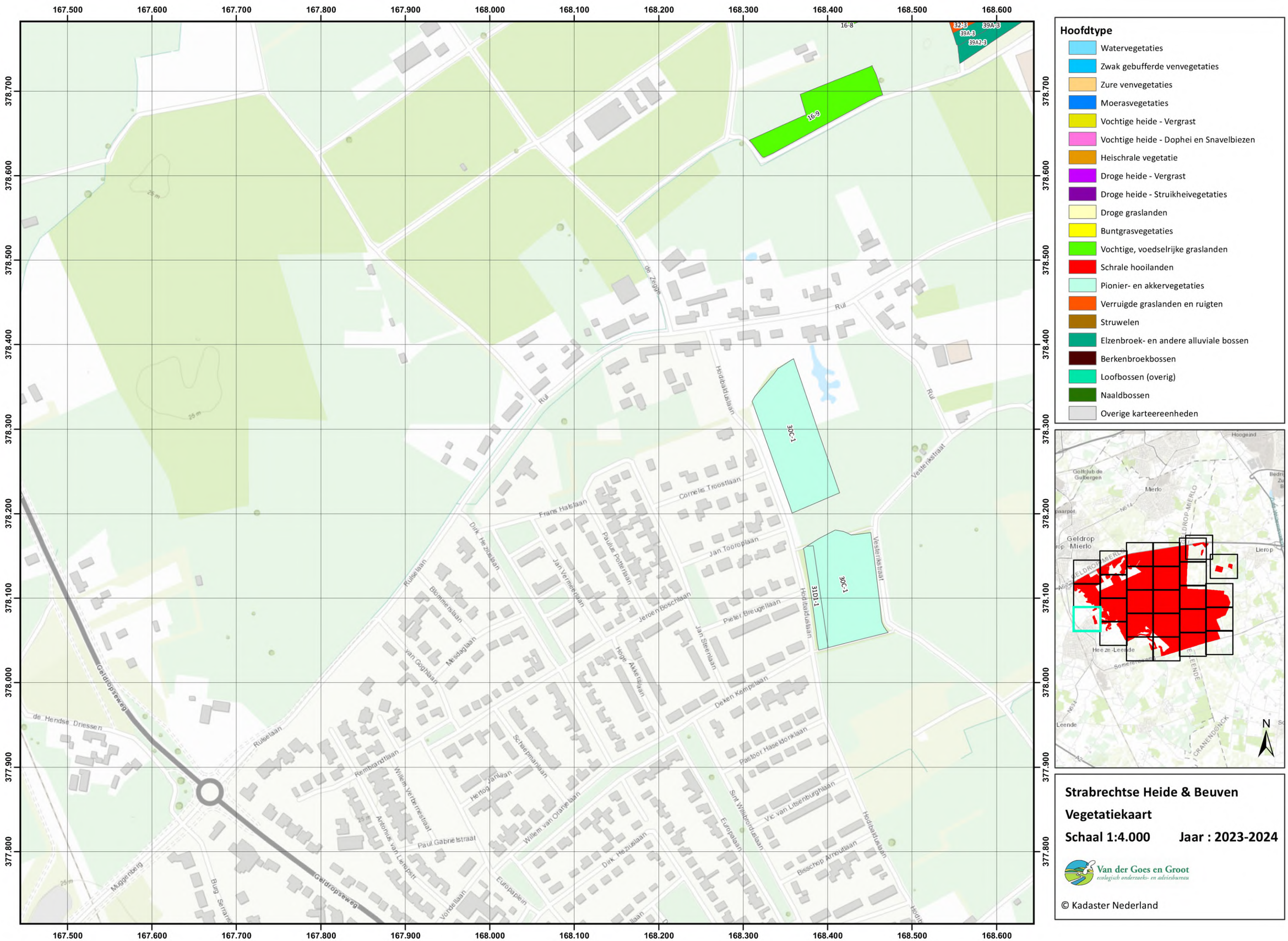

Hoofdtype

- Watervegetaties
- Zwak gebufferde venvegetaties
- Zure venvegetaties
- Moerasvegetaties
- Vochtige heide - Vergrast
- Vochtige heide - Dophei en Snavelbiezen
- Heischrale vegetatie
- Droge heide - Vergrast
- Droge heide - Struikheivegetaties
- Droge graslanden
- Buntgrasvegetaties
- Vochtige, voedselrijke graslanden
- Schrale hooilanden
- Pionier- en akkervegetaties
- Verruigde graslanden en ruigten
- Struwelen
- Elzenbroek- en andere alluviale bossen
- Berkenbroekbossen
- Loofbossen (overig)
- Naaldbossen
- Overige karteereenheden

Strabrechtse Heide & Beuven

Vegetatiekaart

Schaal 1:4.000 **Jaar : 2023-2024**

Van der Goes en Groot
ecologisch onderzoeks- en adviesbureau

© Kadaster Nederland

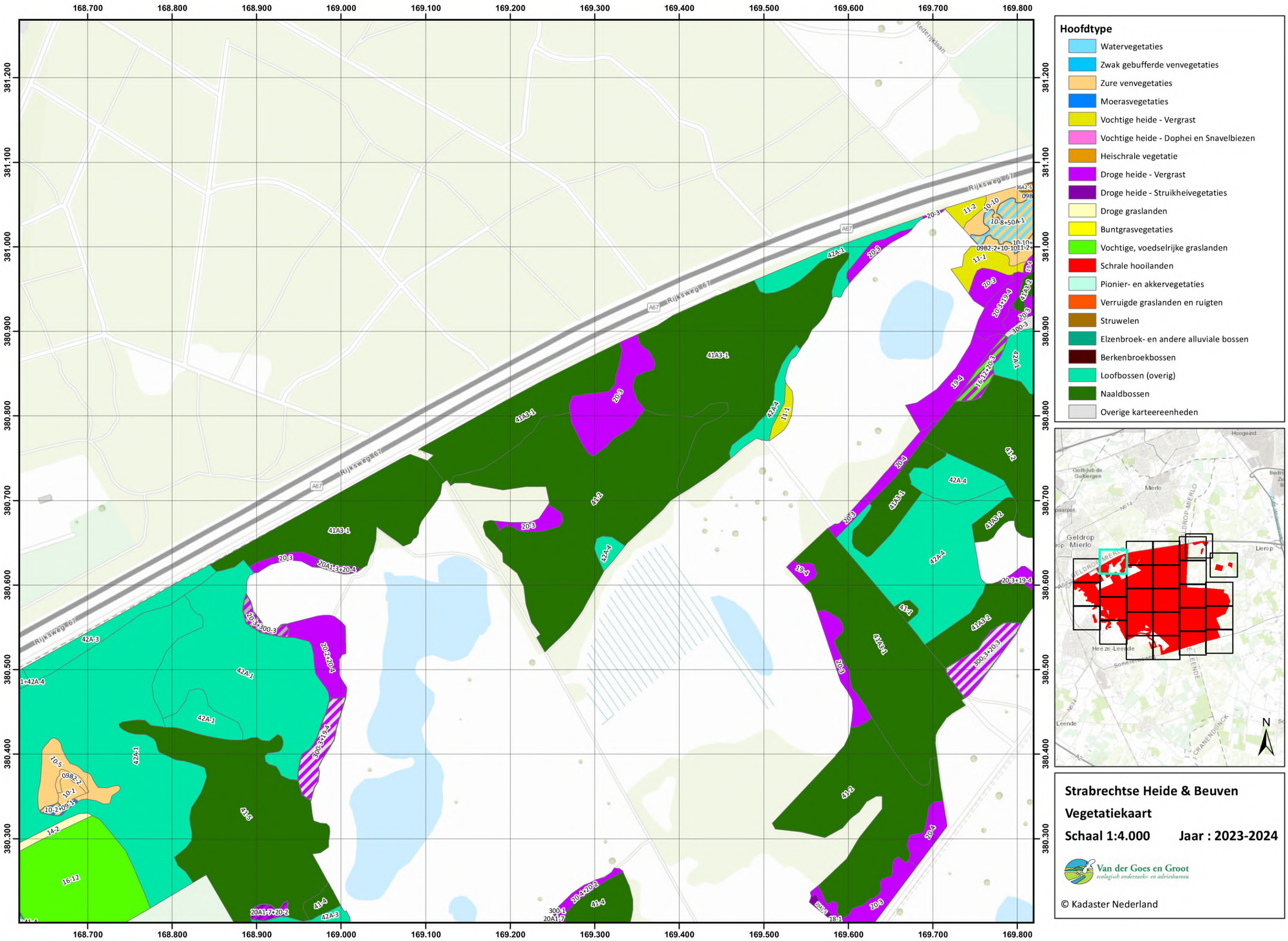

Hoofdtype
Watervegetaties
Zwak gebufferde venvegetaties
Zure venvegetaties
Moerasvegetaties
Vochtige heide - Vergrast
Vochtige heide - Dophei en Snavelbiezen
Heischrale vegetatie
Droge heide - Vergrast
Droge heide - Struikheivegetaties
Droge graslanden
Buntgrasvegetaties
Vochtige, voedselrijke graslanden
Schrale hooilanden
Pionier- en akkervegetaties
Verruigde graslanden en ruigten
Struwelen
Elzenbroek- en andere alluviale bossen
Berkenbroekbossen
Loofbossen (overig)
Naaldbossen
Overige karteereenheden
Rijksweg 67
Strabrechtse Heide & Beuven
Vegetatiekaart
Schaal 1:4.000
Jaar : 2023-2024
Van der Goes en Groot
ecologisch onderzoeks- en adviesbureau
© Kadaster Nederland
N

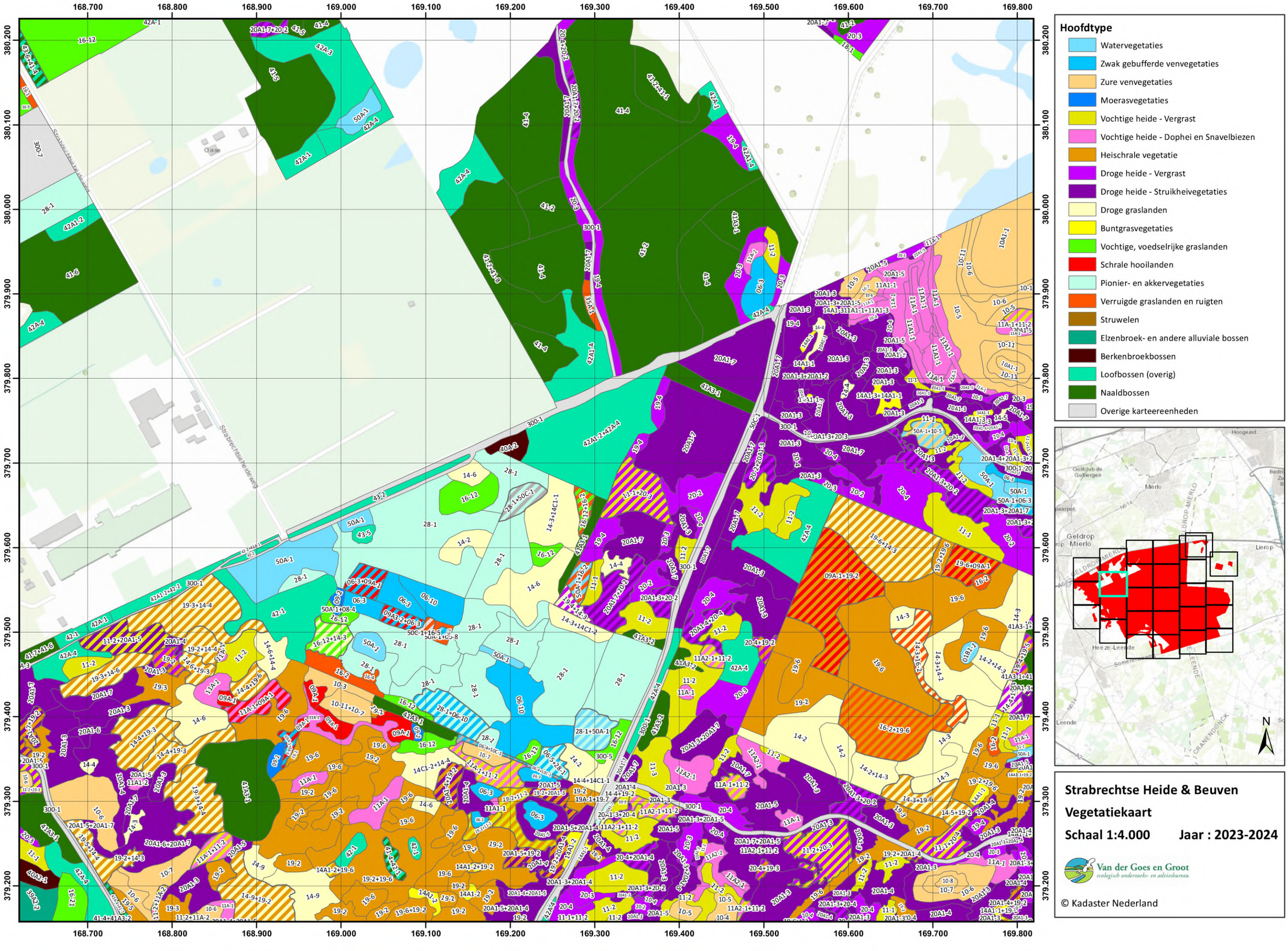
168.700
168.800
168.900
169.000
169.100
169.200
169.300
169.400
169.500
169.600
169.700
169.800
380.200
380.100
380.000
379.900
379.800
379.700
379.600
379.500
379.400
379.300
379.200
Hoofdtype
Watervegetaties
Zwak gebufferde venvegetaties
Zure venvegetaties
Moerasvegetaties
Vochtige heide - Vergrast
Vochtige heide - Dophei en Snavelbiezen
Heischrale vegetatie
Droge heide - Vergrast
Droge heide - Struikheivegetaties
Droge graslanden
Buntgrasvegetaties
Vochtige, voedselrijke graslanden
Schrale hooilanden
Pionier- en akkervegetaties
Verruigde graslanden en ruigten
Struwelen
Elzenbroek- en andere alluviale bossen
Berkenbroekbossen
Loofbossen (overig)
Naaldbossen
Overige karteereenheden
Hoogeind
Golfclub de Gulbergen
Merlo
Geldrop
Mierlo
Heeze-Leende
Leende
Lierop
N
Strabrechtse Heide & Beuven
Vegetatiekaart
Schaal 1:4.000
Jaar : 2023-2024
Van der Goes en Groot
ecologisch onderzoeks- en adviesbureau
© Kadaster Nederland

168.700 168.800 168.900 169.000 169.100 169.200 169.300 169.400 169.500 169.600 169.700 169.800

379.100 379.000 378.900 378.800 378.700 378.600 378.500 378.400 378.300 378.200

Hoofdtype

- Watervegetaties
- Zwak gebufferde venvegetaties
- Zure venvegetaties
- Moerasvegetaties
- Vochtige heide - Vergrast
- Vochtige heide - Dophei en Snavelbiezen
- Heischrale vegetatie
- Droge heide - Vergrast
- Droge heide - Struikheivegetaties
- Droge graslanden
- Buntgrasvegetaties
- Vochtige, voedselrijke graslanden
- Schrale hooilanden
- Pionier- en akkervegetaties
- Verruigde graslanden en ruigten
- Struwelen
- Elzenbroek- en andere alluviale bossen
- Berkenbroekbossen
- Loofbossen (overig)
- Naaldbossen
- Overige karteereenheden

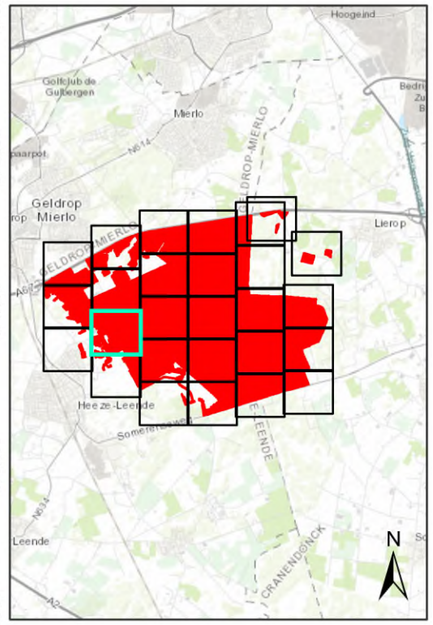

Strabrechtse Heide & Beuven

Vegetatiekaart

Schaal 1:4.000 **Jaar : 2023-2024**

Van der Goes en Groot
ecologisch onderzoeks- en adviesbureau

© Kadaster Nederland

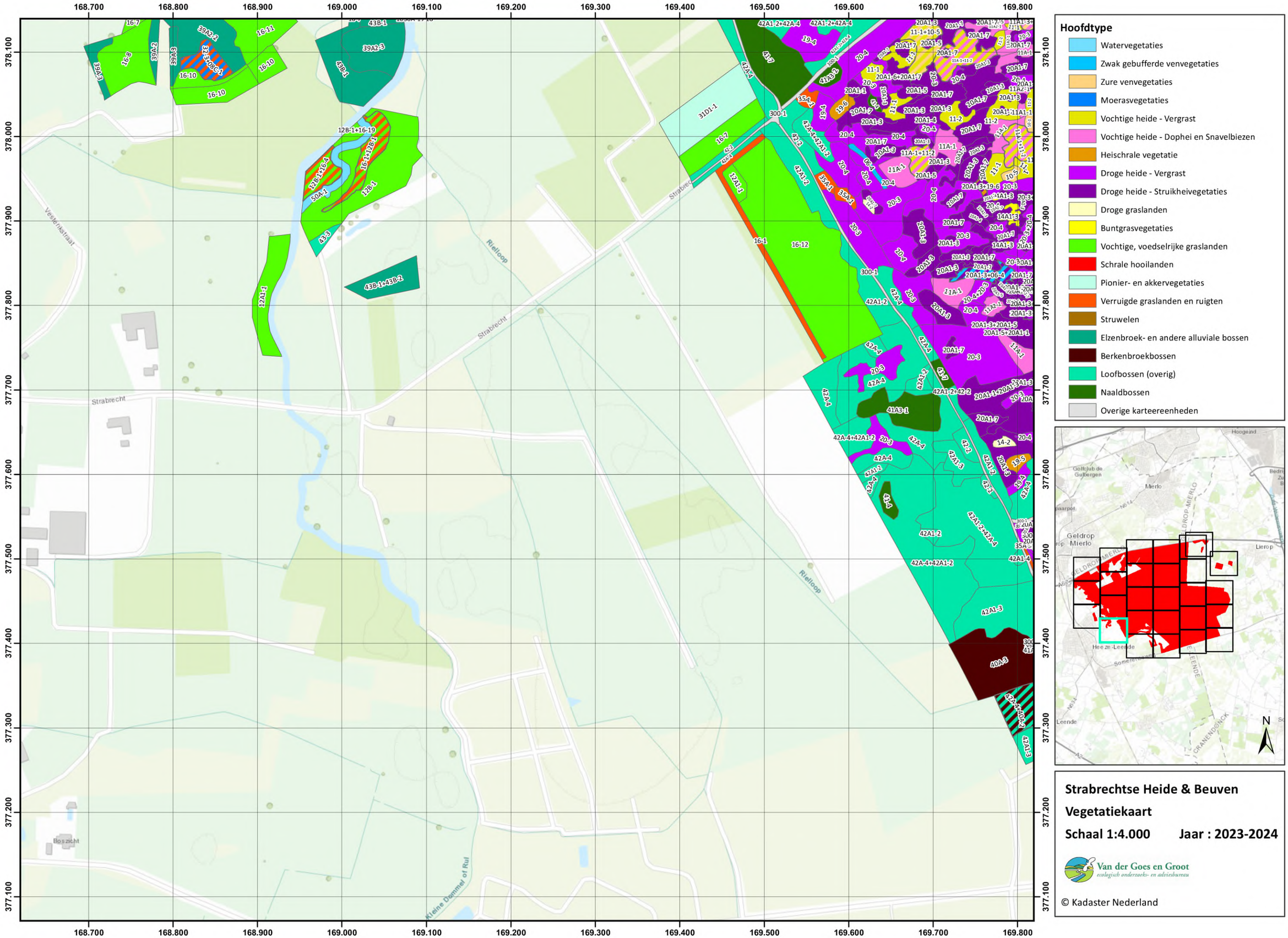

Hoofdtype

- Watervegetaties
- Zwak gebufferde venvegetaties
- Zure venvegetaties
- Moerasvegetaties
- Vochtige heide - Vergrast
- Vochtige heide - Dophei en Snavelbiezen
- Heischrale vegetatie
- Droge heide - Vergrast
- Droge heide - Struikheivegetaties
- Droge graslanden
- Buntgrasvegetaties
- Vochtige, voedselrijke graslanden
- Schrale hooilanden
- Pionier- en akkervegetaties
- Verruigde graslanden en ruigten
- Struwelen
- Elzenbroek- en andere alluviale bossen
- Berkenbroekbossen
- Loofbossen (overig)
- Naaldbossen
- Overige karteereenheden

Strabrechtse Heide & Beuven

Vegetatiekaart

Schaal 1:4.000 **Jaar : 2023-2024**

Van der Goes en Groot
ecologisch onderzoeks- en adviesbureau

© Kadaster Nederland

169.800 169.900 170.000 170.100 170.200 170.300 170.400 170.500 170.600 170.700 170.800 170.900

381.600 381.500 381.400 381.300 381.200 381.100 381.000 380.900 380.800 380.700 380.600

Heezerweg
RYKSWG
A67
WEG PAR AAN RYKSWG
Rijksweg 67
GELDROP-MIERLO

Hoofdtype

- Watervegetaties
- Zwak gebufferde venvegetaties
- Zure venvegetaties
- Moerasvegetaties
- Vochtige heide - Vergrast
- Vochtige heide - Dophei en Snavelbiezen
- Heischrale vegetatie
- Droge heide - Vergrast
- Droge heide - Struikheivegetaties
- Droge graslanden
- Buntgrasvegetaties
- Vochtige, voedselrijke graslanden
- Schrale hooilanden
- Pionier- en akkervegetaties
- Verruigde graslanden en ruigten
- Struwelen
- Elzenbroek- en andere alluviale bossen
- Berkenbroekbossen
- Loofbossen (overig)
- Naaldbossen
- Overige karteereenheden

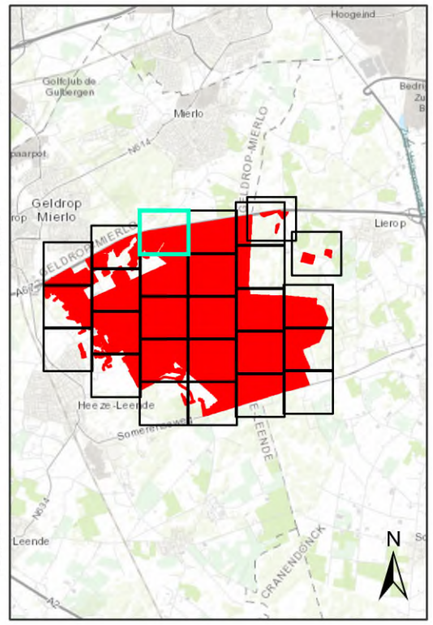

Strabrechtse Heide & Beuven

Vegetatiekaart

Schaal 1:4.000 **Jaar : 2023-2024**

Van der Goes en Groot
ecologisch onderzoeks- en adviesbureau

© Kadaster Nederland

169.800 169.900 170.000 170.100 170.200 170.300 170.400 170.500 170.600 170.700 170.800 170.900

380.500 380.400 380.300 380.200 380.100 380.000 379.900 379.800 379.700 379.600

Kiezelven

Hoofdtype

- Watervegetaties
- Zwak gebufferde venvegetaties
- Zure venvegetaties
- Moerasvegetaties
- Vochtige heide - Vergrast
- Vochtige heide - Dophei en Snavelbiezen
- Heischrale vegetatie
- Droge heide - Vergrast
- Droge heide - Struikheivegetaties
- Droge graslanden
- Buntgrasvegetaties
- Vochtige, voedselrijke graslanden
- Schrale hooilanden
- Pionier- en akkervegetaties
- Verruigde graslanden en ruigten
- Struwelen
- Elzenbroek- en andere alluviale bossen
- Berkenbroekbossen
- Loofbossen (overig)
- Naaldbossen
- Overige karteereenheden

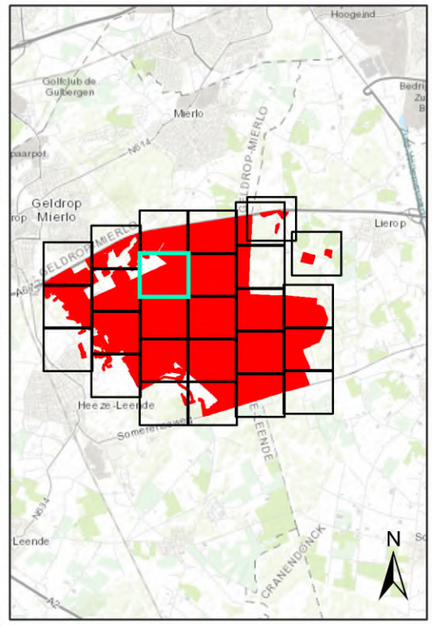

Strabrechtse Heide & Beuven

Vegetatiekaart

Schaal 1:4.000 **Jaar : 2023-2024**

Van der Goes en Groot
ecologisch onderzoeks- en adviesbureau

© Kadaster Nederland



Hoofdtype

- Watervegetaties
- Zwak gebufferde venvegetaties
- Zure venvegetaties
- Moerasvegetaties
- Vochtige heide - Vergrast
- Vochtige heide - Dophei en Snavelbiezen
- Heischrale vegetatie
- Droge heide - Vergrast
- Droge heide - Struikheivegetaties
- Droge graslanden
- Buntgrasvegetaties
- Vochtige, voedselrijke graslanden
- Schrale hooilanden
- Pionier- en akkervegetaties
- Verruigde graslanden en ruigten
- Struwelen
- Elzenbroek- en andere alluviale bossen
- Berkenbroekbossen
- Loofbossen (overig)
- Naaldbossen
- Overige karteereenheden

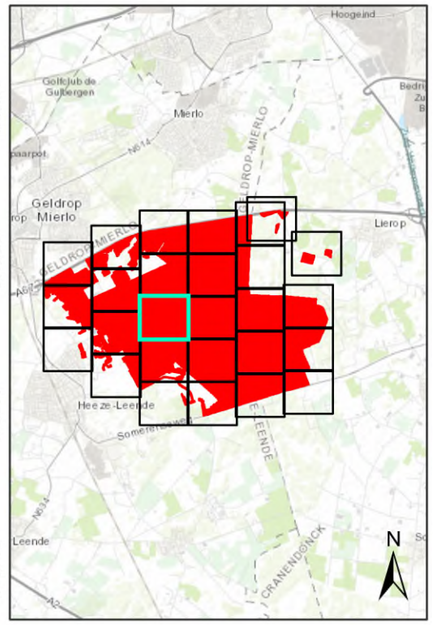

Strabrechtse Heide & Beuven

Vegetatiekaart

Schaal 1:4.000 **Jaar : 2023-2024**

Van der Goes en Groot
ecologisch onderzoeks- en adviesbureau

© Kadaster Nederland

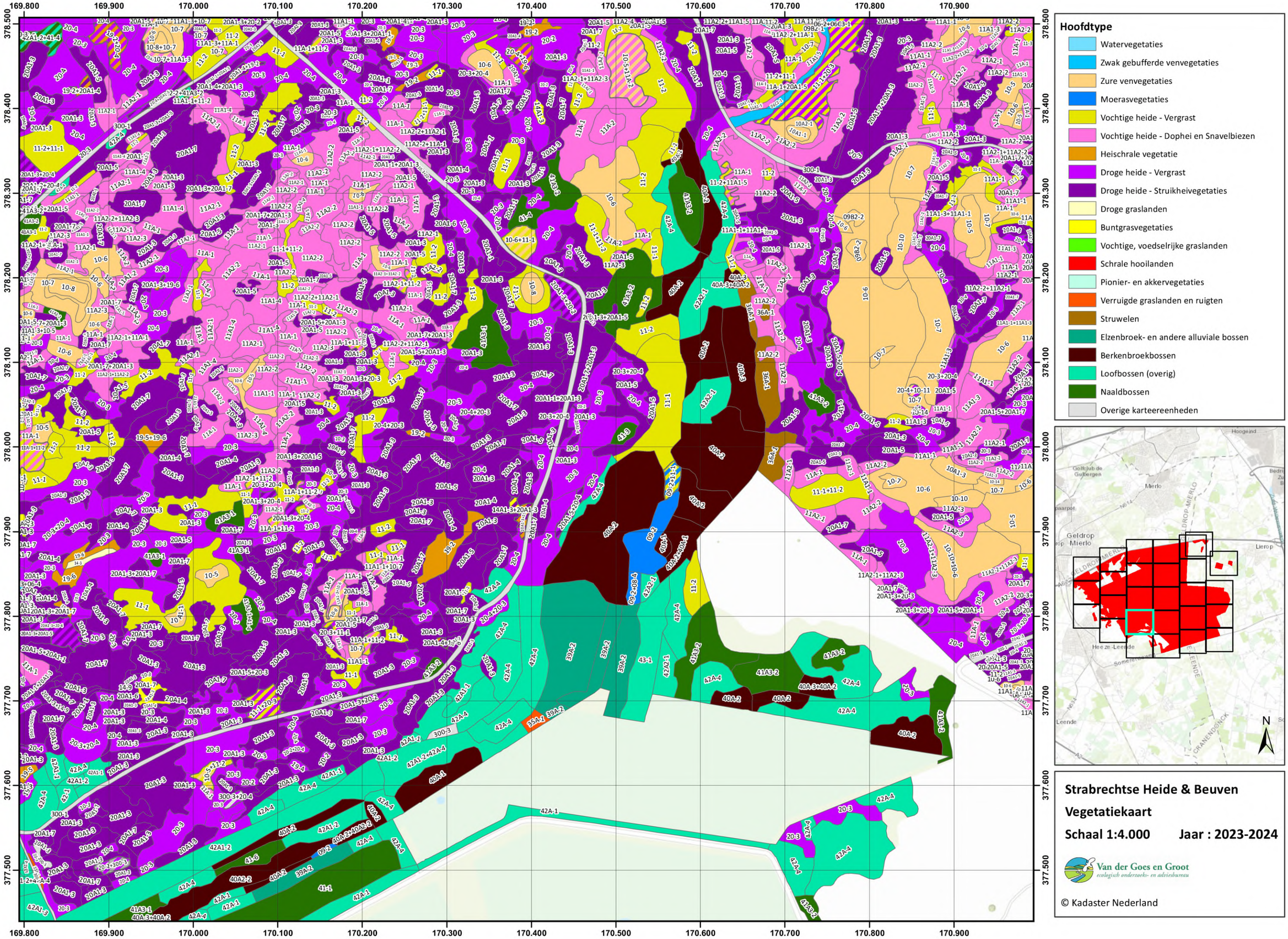

Strabrechtse Heide & Beuven

Vegetatiekaart

Schaal 1:4.000 **Jaar : 2023-2024**

Van der Goes en Groot
ecologisch onderzoeks- en adviesbureau

© Kadaster Nederland

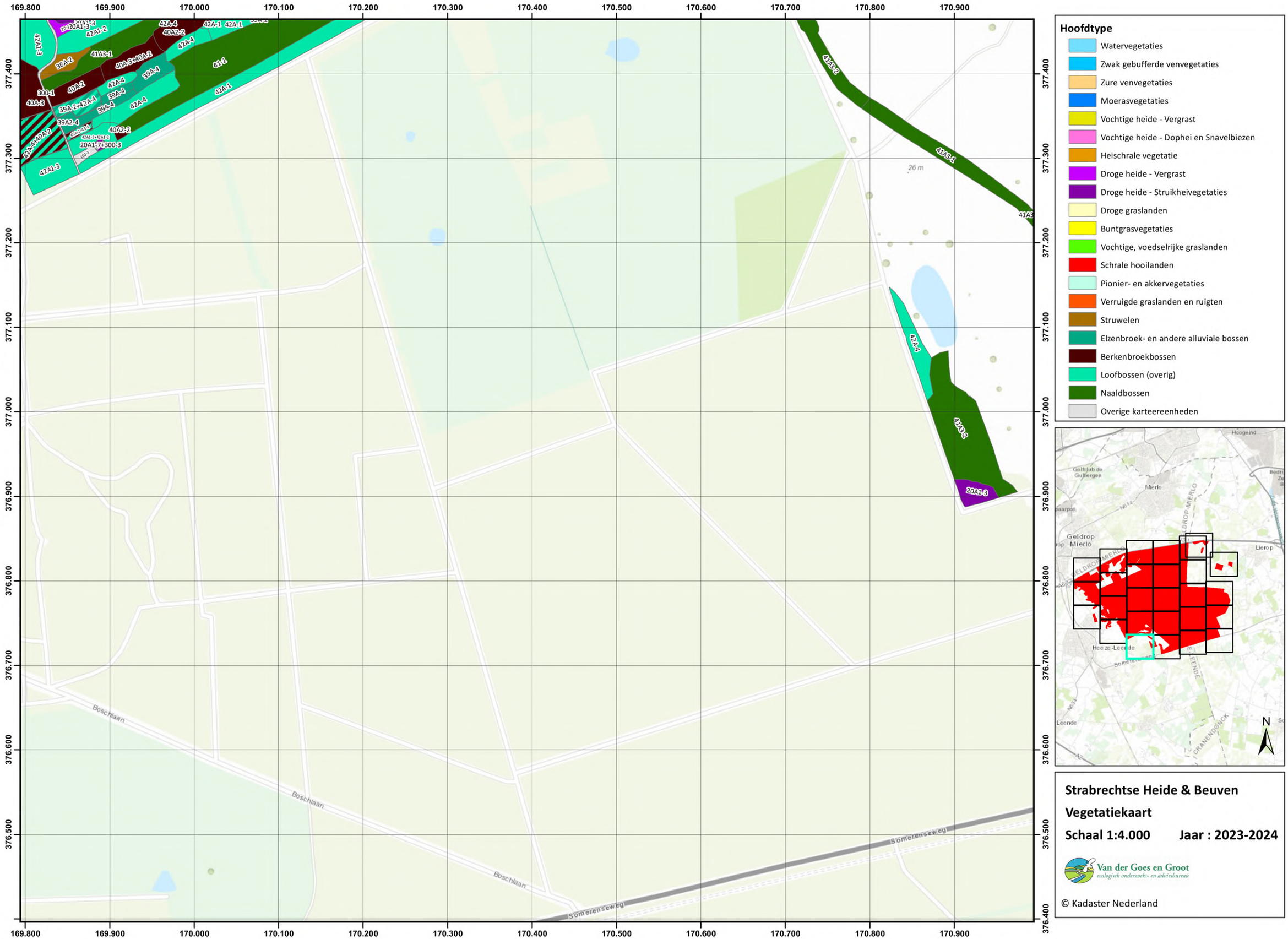

Hoofdtype

- Watervegetaties
- Zwak gebufferde venvegetaties
- Zure venvegetaties
- Moerasvegetaties
- Vochtige heide - Vergrast
- Vochtige heide - Dophei en Snavelbiezen
- Heischrale vegetatie
- Droge heide - Vergrast
- Droge heide - Struikheivegetaties
- Droge graslanden
- Buntgrasvegetaties
- Vochtige, voedselrijke graslanden
- Schrale hooilanden
- Pionier- en akkervegetaties
- Verruigde graslanden en ruigten
- Struwelen
- Elzenbroek- en andere alluviale bossen
- Berkenbroekbossen
- Loofbossen (overig)
- Naaldbossen
- Overige karteereenheden

Strabrechtse Heide & Beuven

Vegetatiekaart

Schaal 1:4.000 **Jaar : 2023-2024**

Van der Goes en Groot
ecologisch onderzoeks- en adviesbureau

© Kadaster Nederland

171.000 171.100 171.200 171.300 171.400 171.500 171.600 171.700 171.800 171.900 172.000 172.100

381.600 381.500 381.400 381.300 381.200 381.100 381.000 380.900 380.800 380.700 380.600

De Blauwe Kei
Aardborstweg
RYKSWG
A67
GELDROP-MIERLO
WEG PAR AAN RYKSWG

Hoofdtype

- Watervegetaties
- Zwak gebufferde venvegetaties
- Zure venvegetaties
- Moerasvegetaties
- Vochtige heide - Vergrast
- Vochtige heide - Dophei en Snavelbiezen
- Heischrale vegetatie
- Droge heide - Vergrast
- Droge heide - Struikheivegetaties
- Droge graslanden
- Buntgrasvegetaties
- Vochtige, voedselrijke graslanden
- Schrale hooilanden
- Pionier- en akkervegetaties
- Verruigde graslanden en ruigten
- Struwelen
- Elzenbroek- en andere alluviale bossen
- Berkenbroekbossen
- Loofbossen (overig)
- Naaldbossen
- Overige karteereenheden

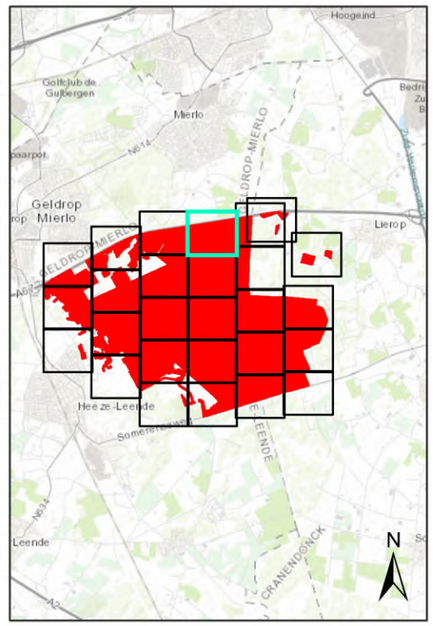

Strabrechtse Heide & Beuven

Vegetatiekaart

Schaal 1:4.000 **Jaar : 2023-2024**

Van der Goes en Groot
ecologisch onderzoeks- en adviesbureau

© Kadaster Nederland

171.000 171.100 171.200 171.300 171.400 171.500 171.600 171.700 171.800 171.900 172.000 172.100

380.500 380.400 380.300 380.200 380.100 379.900 379.800 379.700 379.600

Hoofdtype

- Watervegetaties
- Zwak gebufferde venvegetaties
- Zure venvegetaties
- Moerasvegetaties
- Vochtige heide - Vergrast
- Vochtige heide - Dophei en Snavelbiezen
- Heischrale vegetatie
- Droge heide - Vergrast
- Droge heide - Struikheivegetaties
- Droge graslanden
- Buntgrasvegetaties
- Vochtige, voedselrijke graslanden
- Schrale hooilanden
- Pionier- en akkervegetaties
- Verruigde graslanden en ruigten
- Struwelen
- Elzenbroek- en andere alluviale bossen
- Berkenbroekbossen
- Loofbossen (overig)
- Naaldbossen
- Overige karteereenheden

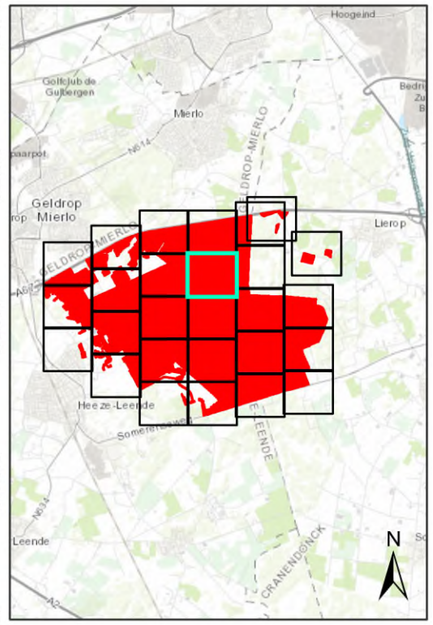

Strabrechtse Heide & Beuven

Vegetatiekaart

Schaal 1:4.000 **Jaar : 2023-2024**

Van der Goes en Groot
ecologisch onderzoeks- en adviesbureau

© Kadaster Nederland



Hoofdtype

- Watervegetaties
- Zwak gebufferde venvegetaties
- Zure venvegetaties
- Moerasvegetaties
- Vochtige heide - Vergrast
- Vochtige heide - Dophei en Snavelbiezen
- Heischrale vegetatie
- Droge heide - Vergrast
- Droge heide - Struikheivegetaties
- Droge graslanden
- Buntgrasvegetaties
- Vochtige, voedselrijke graslanden
- Schrale hooilanden
- Pionier- en akkervegetaties
- Verruigde graslanden en ruigten
- Struwelen
- Elzenbroek- en andere alluviale bossen
- Berkenbroekbossen
- Loofbossen (overig)
- Naaldbossen
- Overige karteereenheden

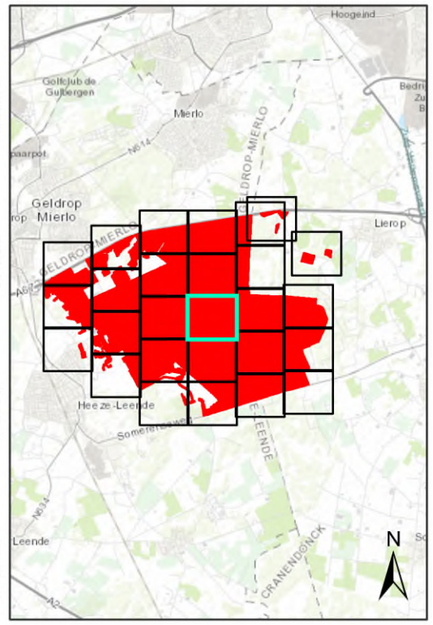

Strabrechtse Heide & Beuven

Vegetatiekaart

Schaal 1:4.000 **Jaar : 2023-2024**

Van der Goes en Groot
ecologisch onderzoeks- en adviesbureau

© Kadaster Nederland

171.000 171.100 171.200 171.300 171.400 171.500 171.600 171.700 171.800 171.900 172.000 172.100

378.500 378.400 378.300 378.200 378.100 378.000 377.900 377.800 377.700 377.600 377.500

Hoofdtype

- Watervegetaties
- Zwak gebufferde venvegetaties
- Zure venvegetaties
- Moerasvegetaties
- Vochtige heide - Vergrast
- Vochtige heide - Dophei en Snavelbiezen
- Heischrale vegetatie
- Droge heide - Vergrast
- Droge heide - Struikheivegetaties
- Droge graslanden
- Buntgrasvegetaties
- Vochtige, voedselrijke graslanden
- Schrale hooilanden
- Pionier- en akkervegetaties
- Verruigde graslanden en ruigten
- Struwelen
- Elzenbroek- en andere alluviale bossen
- Berkenbroekbossen
- Loofbossen (overig)
- Naaldbossen
- Overige karteereenheden

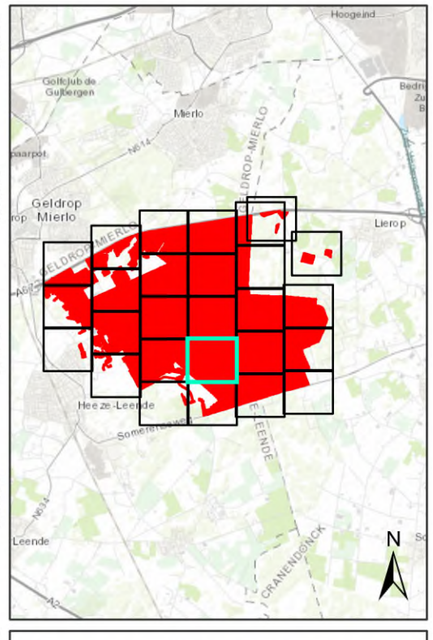

Strabrechtse Heide & Beuven

Vegetatiekaart

Schaal 1:4.000 **Jaar : 2023-2024**

Van der Goes en Groot
ecologisch onderzoeks- en adviesbureau

© Kadaster Nederland

Hoofdtype

- Watervegetaties
- Zwak gebufferde venvegetaties
- Zure venvegetaties
- Moerasvegetaties
- Vochtige heide - Vergrast
- Vochtige heide - Dophei en Snavelbiezen
- Heischrale vegetatie
- Droge heide - Vergrast
- Droge heide - Struikheivegetaties
- Droge graslanden
- Buntgrasvegetaties
- Vochtige, voedselrijke graslanden
- Schrale hooilanden
- Pionier- en akkervegetaties
- Verruigde graslanden en ruigten
- Struwelen
- Elzenbroek- en andere alluviale bossen
- Berkenbroekbossen
- Loofbossen (overig)
- Naaldbossen
- Overige karteereenheden

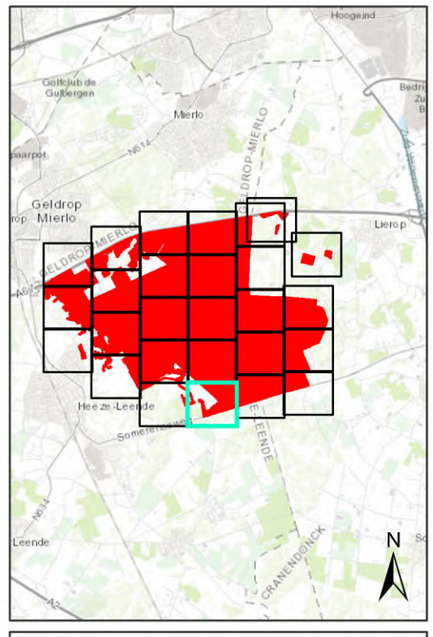

Strabrechtse Heide & Beuven

Vegetatiekaart

Schaal 1:4.000 **Jaar : 2023-2024**

Van der Goes en Groot
ecologisch onderzoeks- en adviesbureau

© Kadaster Nederland

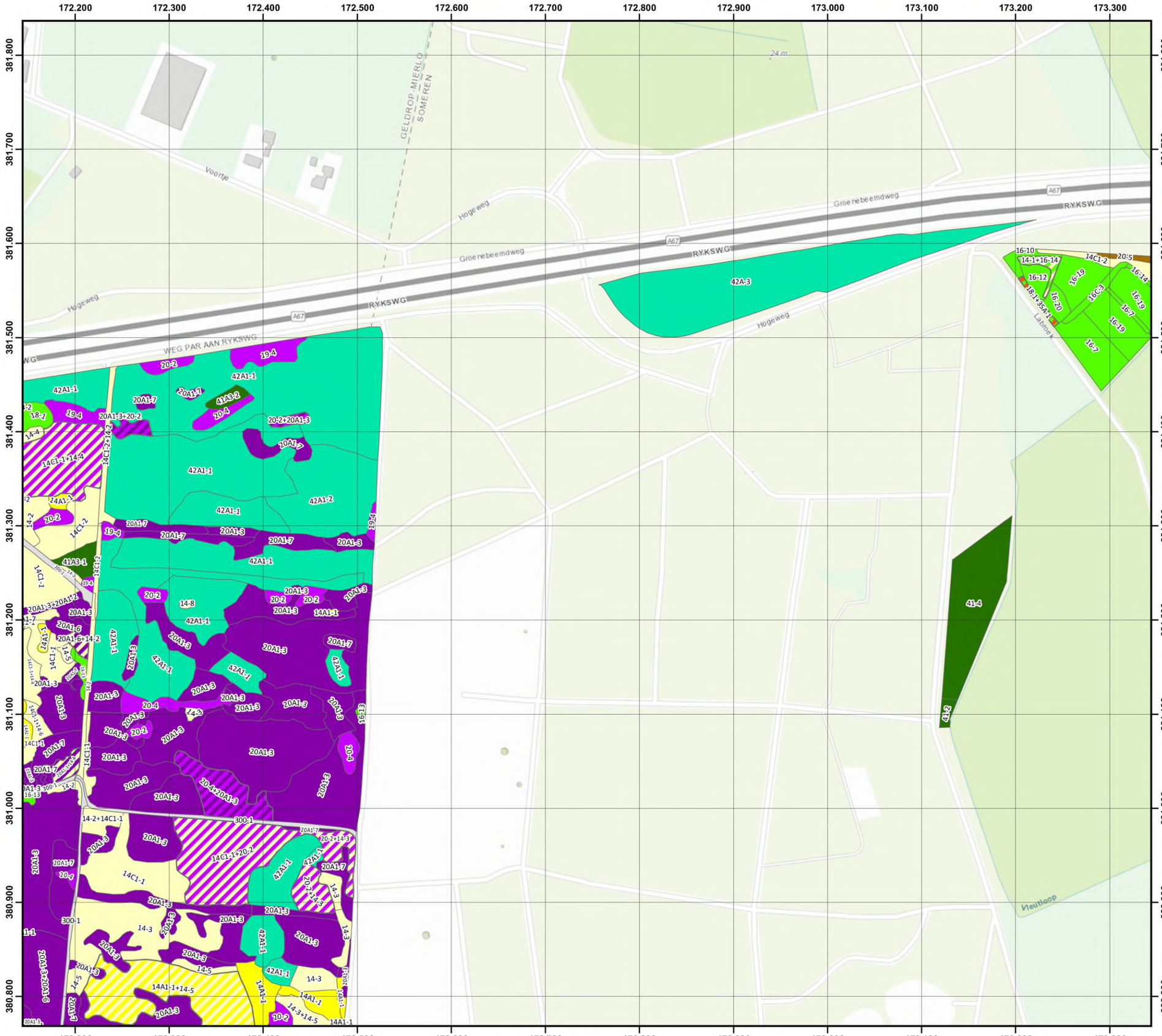

Hoofdtype

- Watervegetaties
- Zwak gebufferde venvegetaties
- Zure venvegetaties
- Moerasvegetaties
- Vochtige heide - Vergrast
- Vochtige heide - Dophei en Snavelbiezen
- Heischrale vegetatie
- Droge heide - Vergrast
- Droge heide - Struikheivegetaties
- Droge graslanden
- Buntgrasvegetaties
- Vochtige, voedselrijke graslanden
- Schrale hooilanden
- Pionier- en akkervegetaties
- Verruigde graslanden en ruigten
- Struwelen
- Elzenbroek- en andere alluviale bossen
- Berkenbroekbossen
- Loofbossen (overig)
- Naaldbossen
- Overige karteereenheden

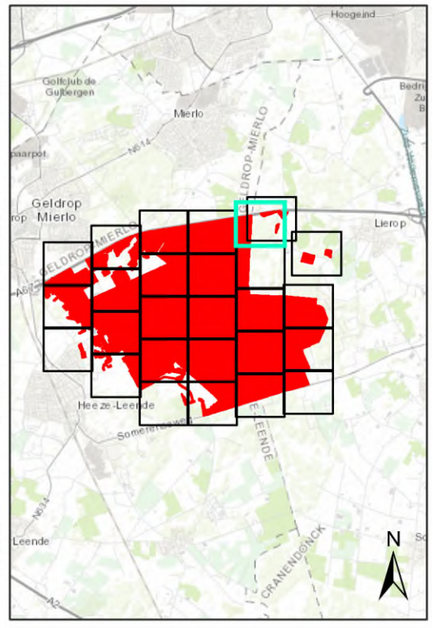

Strabrechtse Heide & Beuven

Vegetatiekaart

Schaal 1:4.000 **Jaar : 2023-2024**

Van der Goes en Groot
ecologisch onderzoeks- en adviesbureau

© Kadaster Nederland

172.200 172.300 172.400 172.500 172.600 172.700 172.800 172.900 173.000 173.100 173.200 173.300

380.700 380.600 380.500 380.400 380.300 380.200 380.100 380.000 379.900 379.800

Hoofdtype

- Watervegetaties
- Zwak gebufferde venvegetaties
- Zure venvegetaties
- Moerasvegetaties
- Vochtige heide - Vergrast
- Vochtige heide - Dophei en Snavelbiezen
- Heischrale vegetatie
- Droge heide - Vergrast
- Droge heide - Struikheivegetaties
- Droge graslanden
- Buntgrasvegetaties
- Vochtige, voedselrijke graslanden
- Schrale hooilanden
- Pionier- en akkervegetaties
- Verruigde graslanden en ruigten
- Struwelen
- Elzenbroek- en andere alluviale bossen
- Berkenbroekbossen
- Loofbossen (overig)
- Naaldbossen
- Overige karteereenheden

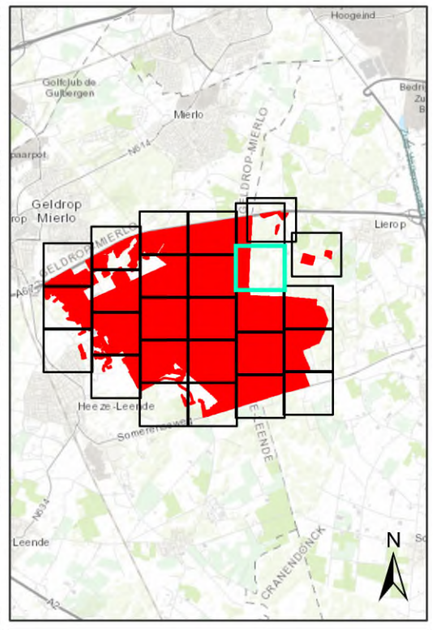

Strabrechtse Heide & Beuven

Vegetatiekaart

Schaal 1:4.000 **Jaar : 2023-2024**

Van der Goes en Groot
ecologisch onderzoeks- en adviesbureau

© Kadaster Nederland

172.200 172.300 172.400 172.500 172.600 172.700 172.800 172.900 173.000 173.100 173.200 173.300

379.700 379.600 379.500 379.400 379.300 379.200 379.100 379.000 378.900 378.800 378.700

Hoofdtype

- Watervegetaties
- Zwak gebufferde venvegetaties
- Zure venvegetaties
- Moerasvegetaties
- Vochtige heide - Vergrast
- Vochtige heide - Dophei en Snavelbiezen
- Heischrale vegetatie
- Droge heide - Vergrast
- Droge heide - Struikheivegetaties
- Droge graslanden
- Buntgrasvegetaties
- Vochtige, voedselrijke graslanden
- Schrale hooilanden
- Pionier- en akkervegetaties
- Verruigde graslanden en ruigten
- Struwelen
- Elzenbroek- en andere alluviale bossen
- Berkenbroekbossen
- Loofbossen (overig)
- Naaldbossen
- Overige karteereenheden

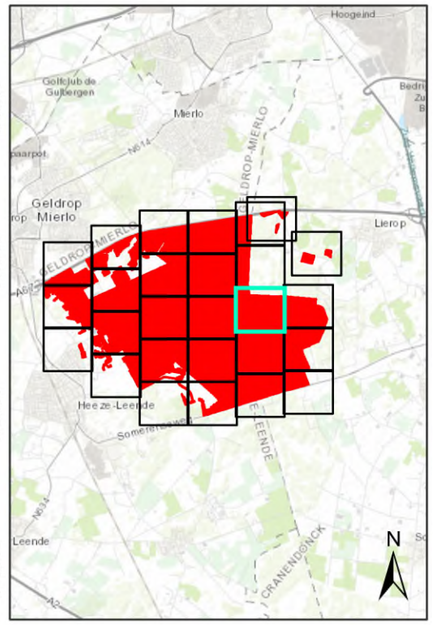

Strabrechtse Heide & Beuven

Vegetatiekaart

Schaal 1:4.000 **Jaar : 2023-2024**

Van der Goes en Groot
ecologisch onderzoeks- en adviesbureau

© Kadaster Nederland

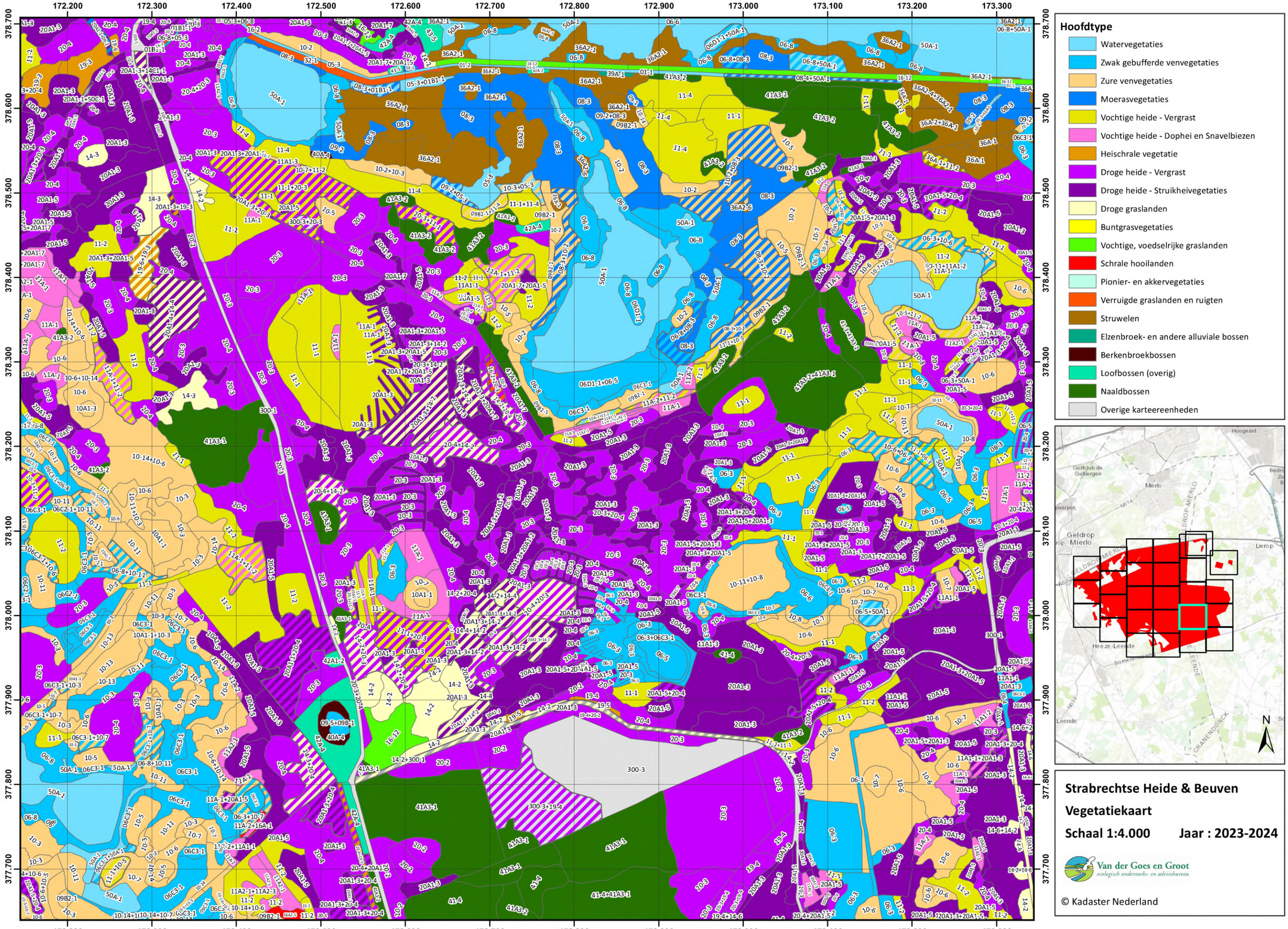

Hoofdtype

- Watervegetaties
- Zwak gebufferde venvegetaties
- Zure venvegetaties
- Moerasvegetaties
- Vochtige heide - Vergrast
- Vochtige heide - Dophei en Snavelbiezen
- Heischrale vegetatie
- Droge heide - Vergrast
- Droge heide - Struikheivegetaties
- Droge graslanden
- Buntgrasvegetaties
- Vochtige, voedselrijke graslanden
- Schrale hooilanden
- Pionier- en akkervegetaties
- Verruigde graslanden en ruigten
- Struwelen
- Elzenbroek- en andere alluviale bossen
- Berkenbroekbossen
- Loofbossen (overig)
- Naaldbossen
- Overige karteereenheden

Strabrechtse Heide & Beuven

Vegetatiekaart

Schaal 1:4.000 **Jaar : 2023-2024**

Van der Goes en Groot
ecologisch onderzoeks- en adviesbureau

© Kadaster Nederland

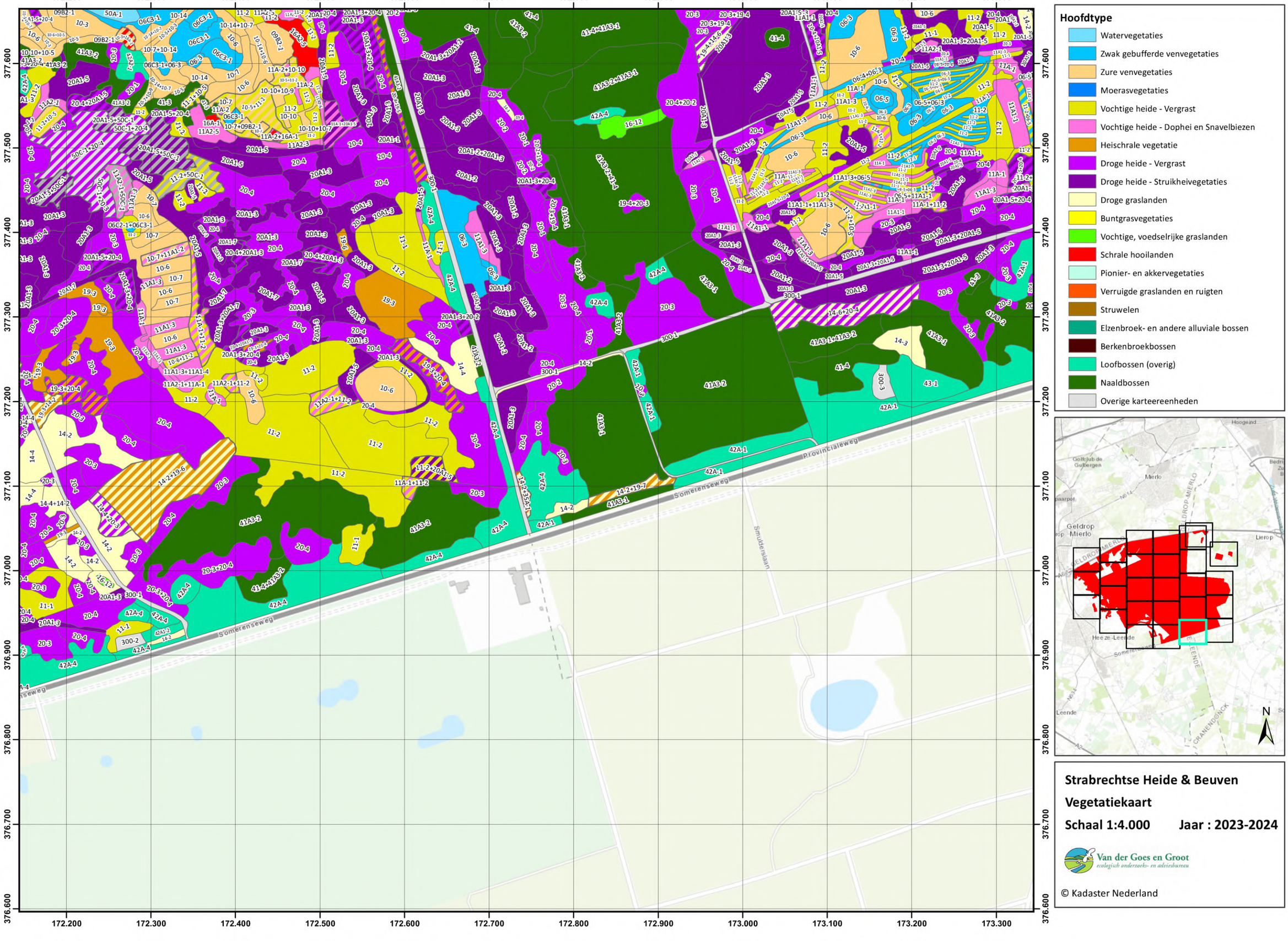

Strabrechtse Heide & Beuven

Vegetatiekaart

Schaal 1:4.000 **Jaar : 2023-2024**

Van der Goes en Groot
ecologisch onderzoeks- en adviesbureau

© Kadaster Nederland

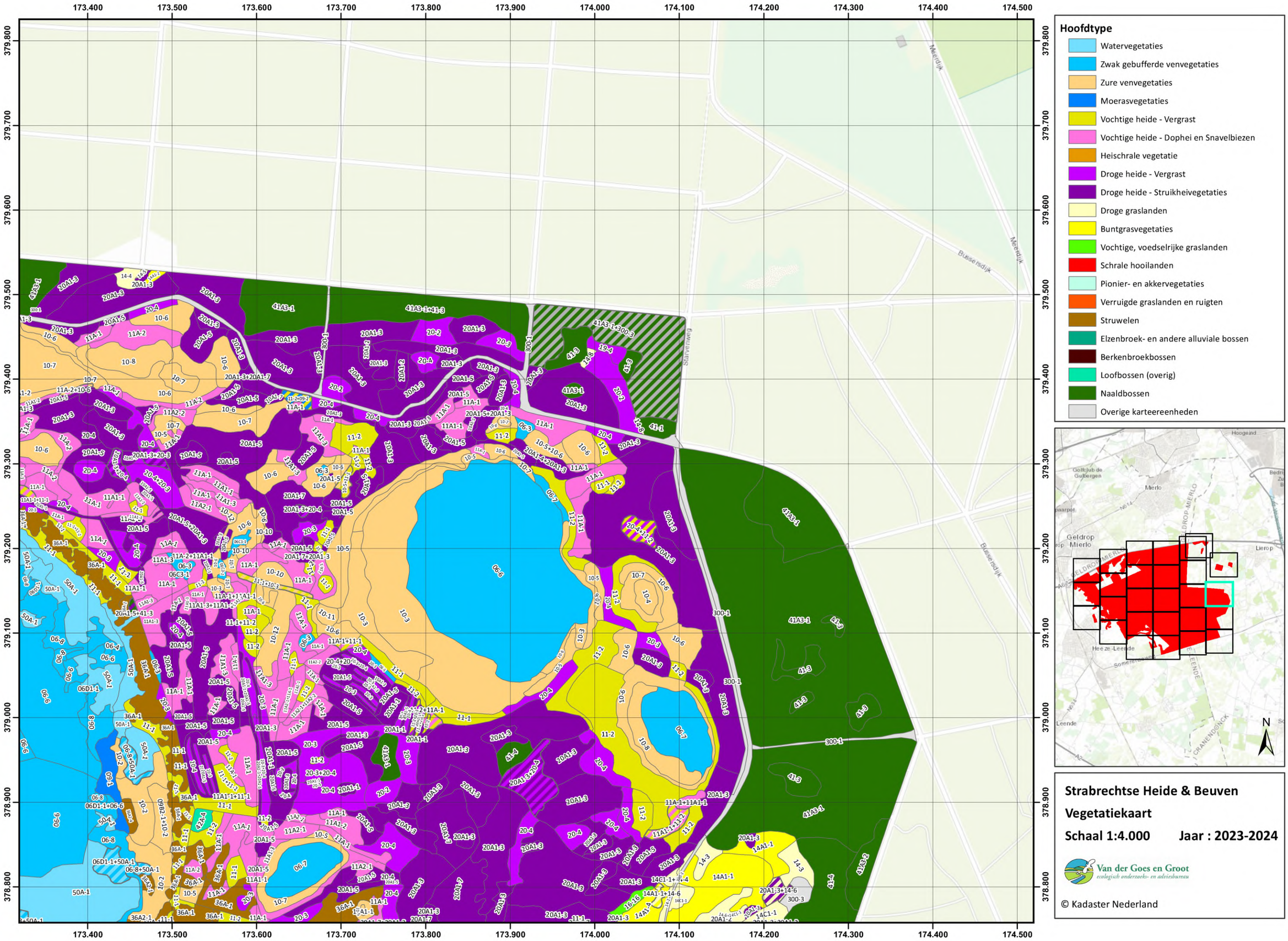

Strabrechtse Heide & Beuven

Vegetatiekaart

Schaal 1:4.000 **Jaar : 2023-2024**

Van der Goes en Groot
ecologisch onderzoeks- en adviesbureau

© Kadaster Nederland

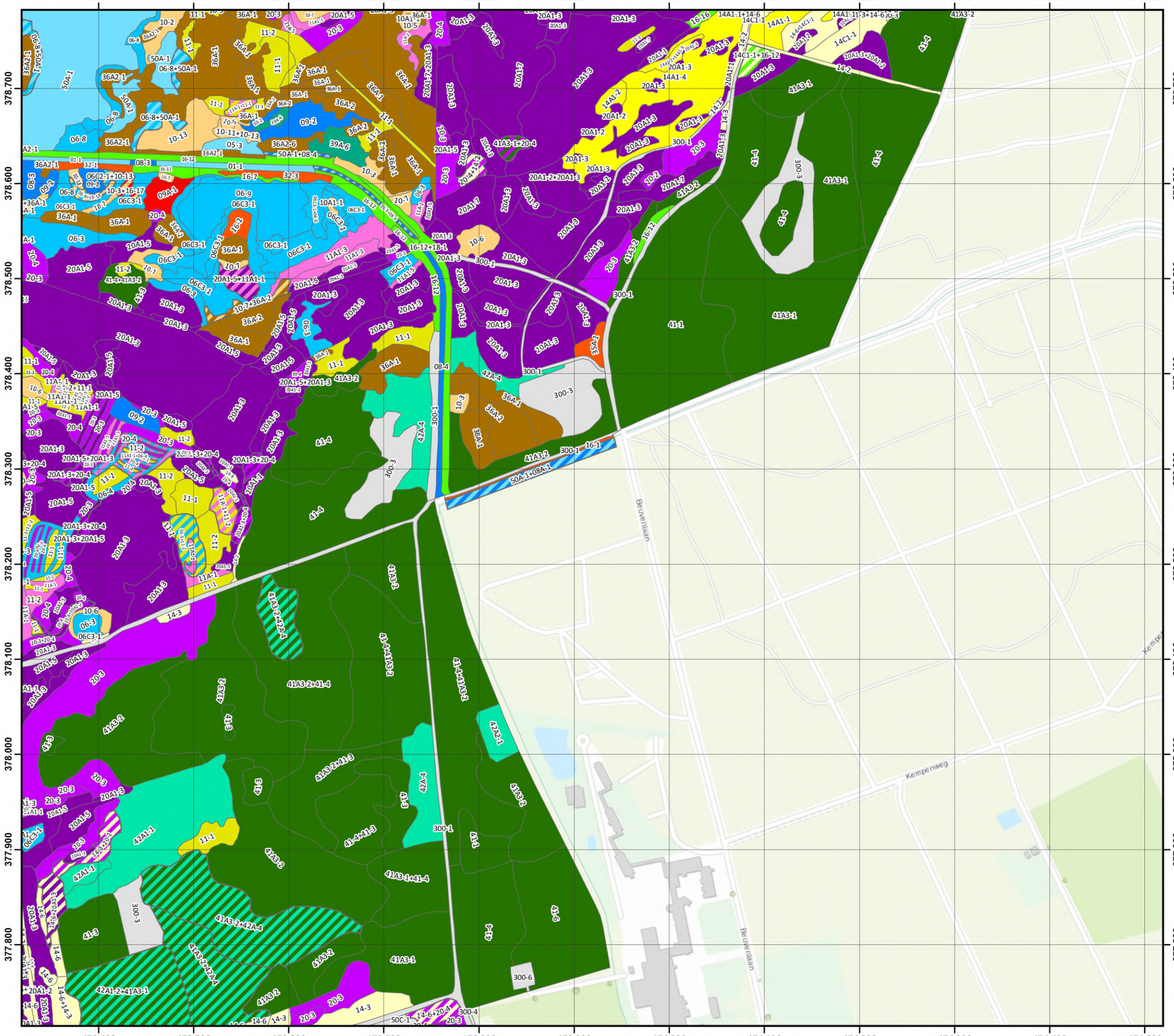

Hoofdtype

- Watervegetaties
- Zwak gebufferde venvegetaties
- Zure venvegetaties
- Moerasvegetaties
- Vochtige heide - Vergrast
- Vochtige heide - Dophei en Snavelbiezen
- Heischrale vegetatie
- Droge heide - Vergrast
- Droge heide - Struikheivegetaties
- Droge graslanden
- Buntgrasvegetaties
- Vochtige, voedselrijke graslanden
- Schrale hooilanden
- Pionier- en akkervegetaties
- Verruigde graslanden en ruigten
- Struwelen
- Elzenbroek- en andere alluviale bossen
- Berkenbroekbossen
- Loofbossen (overig)
- Naaldbossen
- Overige karteereenheden

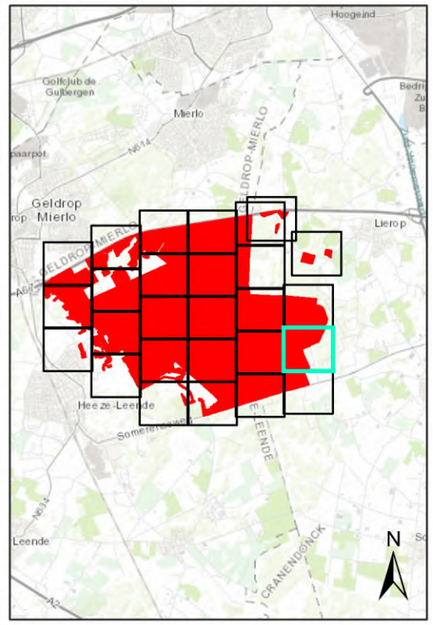

Strabrechtse Heide & Beuven

Vegetatiekaart

Schaal 1:4.000 **Jaar : 2023-2024**

Van der Goes en Groot
ecologisch onderzoeks- en adviesbureau

© Kadaster Nederland

Hoofdtype

- Watervegetaties
- Zwak gebufferde venvegetaties
- Zure venvegetaties
- Moerasvegetaties
- Vochtige heide - Vergrast
- Vochtige heide - Dophei en Snavelbiezen
- Heischrale vegetatie
- Droge heide - Vergrast
- Droge heide - Struikheivegetaties
- Droge graslanden
- Buntgrasvegetaties
- Vochtige, voedselrijke graslanden
- Schrale hooilanden
- Pionier- en akkervegetaties
- Verruigde graslanden en ruigten
- Struwelen
- Elzenbroek- en andere alluviale bossen
- Berkenbroekbossen
- Loofbossen (overig)
- Naaldbossen
- Overige karteereenheden

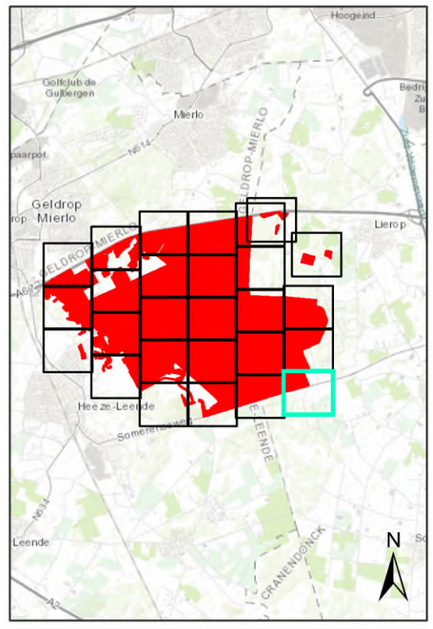

Strabrechtse Heide & Beuven

Vegetatiekaart

Schaal 1:4.000 **Jaar : 2023-2024**

Van der Goes en Groot
ecologisch onderzoeks- en adviesbureau

© Kadaster Nederland

Hoofdtype

- Watervegetaties
- Zwak gebufferde venvegetaties
- Zure venvegetaties
- Moerasvegetaties
- Vochtige heide - Vergrast
- Vochtige heide - Dophei en Snavelbiezen
- Heischrale vegetatie
- Droge heide - Vergrast
- Droge heide - Struikheivegetaties
- Droge graslanden
- Buntgrasvegetaties
- Vochtige, voedselrijke graslanden
- Schrale hooilanden
- Pionier- en akkervegetaties
- Verruigde graslanden en ruigten
- Struwelen
- Elzenbroek- en andere alluviale bossen
- Berkenbroekbossen
- Loofbossen (overig)
- Naaldbossen
- Overige karteereenheden

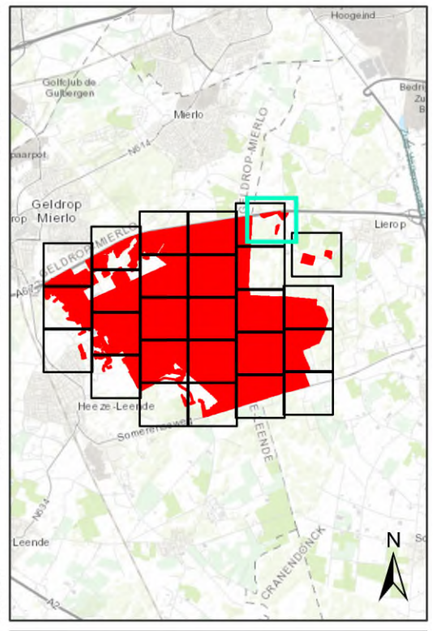

Strabrechtse Heide & Beuven

Vegetatiekaart

Schaal 1:4.000 **Jaar : 2023-2024**

Van der Goes en Groot
ecologisch onderzoeks- en adviesbureau

© Kadaster Nederland

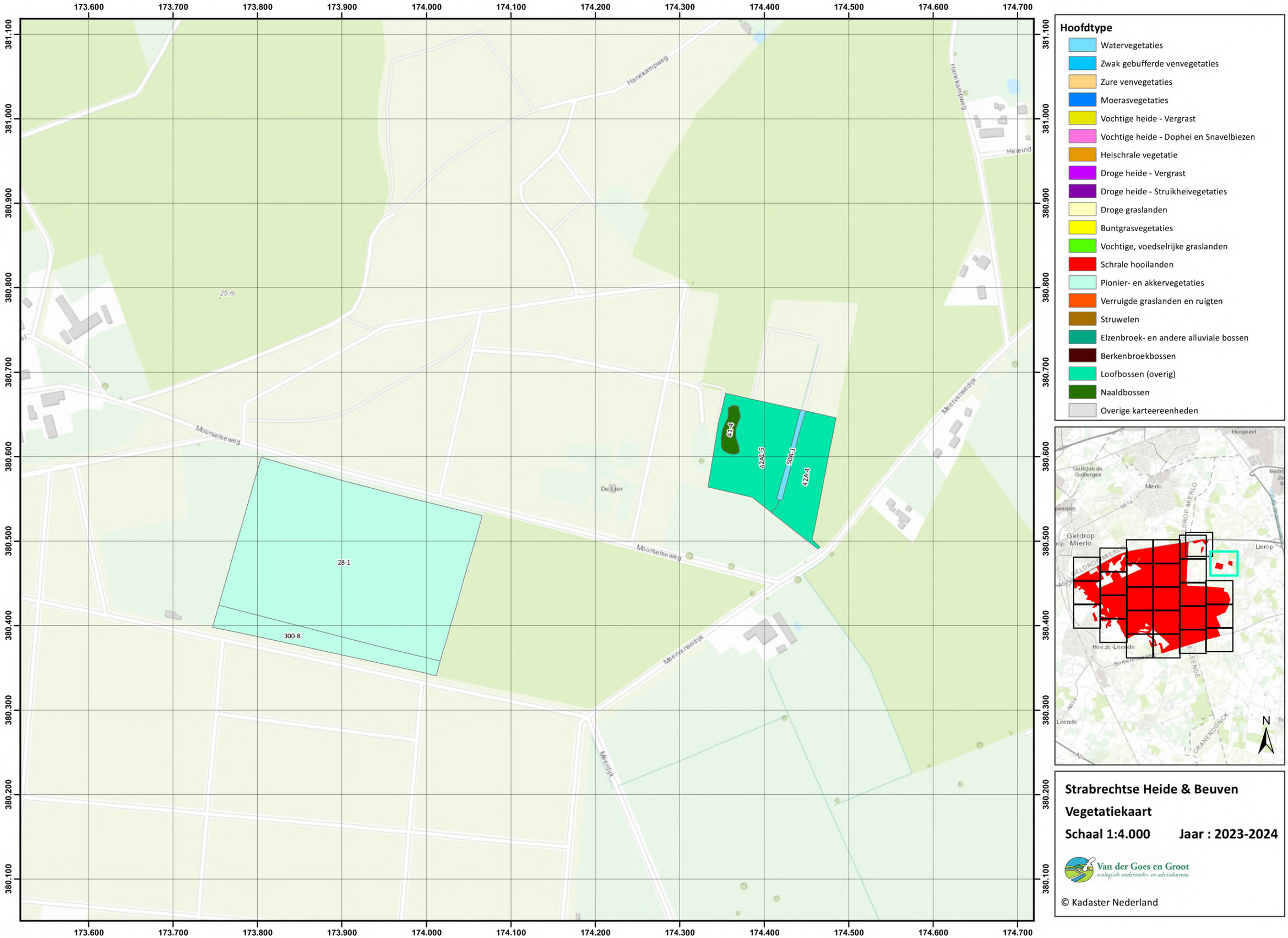

Hoofdtype

- Watervegetaties
- Zwak gebufferde venvegetaties
- Zure venvegetaties
- Moerasvegetaties
- Vochtige heide - Vergrast
- Vochtige heide - Dophei en Snavelbiezen
- Heischrale vegetatie
- Droge heide - Vergrast
- Droge heide - Struikheivegetaties
- Droge graslanden
- Buntgrasvegetaties
- Vochtige, voedselrijke graslanden
- Schrale hooilanden
- Pionier- en akkervegetaties
- Verruigde graslanden en ruigten
- Struwelen
- Elzenbroek- en andere alluviale bossen
- Berkenbroekbossen
- Loofbossen (overig)
- Naaldbossen
- Overige karteereenheden

Strabrechtse Heide & Beuven

Vegetatiekaart

Schaal 1:4.000 **Jaar : 2023-2024**

Van der Goes en Groot
ecologisch onderzoeks- en adviesbureau

© Kadaster Nederland