Watertoets ter plaatse van de Looierij, Toon Bolsiusstraat en Hoofdstraat te Schijndel

MILON
zuiver in advies & onderzoek

Rembrandtlaan 4
5462 CH Veghel
Telefoon 073 - 547 72 53
E-mail info@milon.nl
Internet www.milon.nl

Titel

Watertoets ter plaatse van de Looierij, Toon Bolsiusstraat en Hoofdstraat te Schijndel

Opdrachtgever

Initiatiefnemer

Adviesbureau

MILON bv
Rembrandtlaan 4
5462 CH Veghel

MILON
zuiver in advies & onderzoek

Rembrandtlaan 4
5462 CH Veghel
Telefoon 073 - 547 72 53
E-mail info@milon.nl
Internet www.milon.nl

Titel:	Watertoets ter plaatse van de Looierij, Toon Bolsiusstraat, Hoofdstraat te Schijndel
Status:	Definitief
Datum:	14 april 2022
Opdrachtgever:	Initiatiefnemer

Projectnummer:	20221250
Auteur:	5.1.2.e
Projectleider:	5.1.2.e
Telefoonnummer:	073-5477253
E-mail:	info@milon.nl/5.1.2.e ;@milon.nl
Website:	www.milon.nl

Alle rechten voorbehouden. Niets uit deze uitgave mag worden vermenigvuldigd en/of openbaar gemaakt, in enige vorm of op enige wijze, hetzij elektronisch, mechanisch, door fotokopieën, opnamen of enig andere manier, zonder voorafgaande schriftelijke toestemming van de opdrachtgever en/of MILON bv.

Op al onze leveringen en diensten zijn de RVOI-2001 en de algemene aanvullende voorwaarden van MILON bv van toepassing. Beide sets algemene voorwaarden zijn te raadplegen en te downloaden via www.milon.nl/algemene-voorwaarden.

MILON bv is gecertificeerd conform ISO 9001 en VCA, voldoet aan niveau 3 op de CO2 prestatieladder en is erkend door het ministerie van IenW voor:**
- **BRL SIKB 1000 "Monsterneming voor partijkeuringen", protocol 1001, 1002 en 1003;**
- **BRL SIKB 2000 "Veldwerk bij milieuhygiënisch bodem- en waterbodemonderzoek", protocol 2001, 2002, 2003 en 2018;**
- **BRL SIKB 6000 "Milieukundige begeleiding van (water)bodemsaneringen, ingrepen in de waterbodem en nazorg" en protocol 6001 (processturing en verificatie).**

MILON
zuiver in advies & onderzoek
Rembrandtlaan 4
5462 CH Veghel
Telefoon 073 - 547 72 53
E-mail info@milon.nl
Internet www.milon.nl

Inhoudsopgave

1. Inleiding 7
   1.1. Opdrachtverlening 7
   1.2. Aanleiding 7
   1.3. Doel 7
   1.4. Betrouwbaarheid 7
2. Onderzoekslocatie 8
   2.1. Locatiegegevens 8
3. Beleid watertoets 10
   3.1. Rijksoverheid 11
   3.2. Provinciaal beleid 13
   3.3. Waterschapsbeleid 14
   3.4. Gemeentelijk beleid 15
4. Waterhuishouding 15
   4.1. Geohydrologie 17
   4.2 Overige aspecten 18
5. Wateradvies 19
   5.1 Bevoegd gezag 19
   5.2 Dimensionering infiltratie of bergingsvoorziening 19
6. Uitgangspunten en randvoorwaarden 20
7. Samenvatting en conclusies 22

Bijlage

1. Topografische overzichtskaart
2. Structuurontwerp

MILON
zuiver in advies & onderzoek
Rembrandtlaan 4
5462 CH Veghel
Telefoon 073 - 547 72 53
E-mail info@milon.nl
Internet www.milon.nl

1. Inleiding

1.1. Opdrachtverlening

Op 11 maart 2022 heeft MILON bv te Veghel schriftelijk opdracht gekregen van de initiatiefnemer, voor het uitvoeren van een watertoets. De onderzoekslocatie is gelegen ter plaatse van de Looierij, Toon Bolsiusstraat en Hoofdstraat te Schijndel. Het onderzoek is op zorgvuldige wijze uitgevoerd volgens de algemeen gebruikelijke inzichten en methoden.

1.2. Aanleiding

De aanleiding voor het uitvoeren van de watertoets wordt gevormd door de voorgenomen herontwikkeling van de locatie.

1.3. Doel

De watertoets heeft als doel om water als ordenend principe een rol te laten spelen bij ruimtelijke plannen en besluiten, door alle relevante waterhuishoudkundige aspecten vroegtijdig te betrekken bij de planvorming.

1.4. Betrouwbaarheid

Het onderzoek is onafhankelijk uitgevoerd. MILON bv is geen eigenaar van de onderzoekslocatie en financieel niet gelieerd aan de opdrachtgever. Het onderzoek is met de grootst mogelijke nauwkeurigheid en conform de daarvoor opgestelde normen en richtlijnen uitgevoerd. MILON bv acht zich niet aansprakelijk voor eventueel hieruit voortvloeiende (financiële) schade.

MILON
zuiver in advies & onderzoek
Rembrandtlaan 4
5462 CH Veghel
Telefoon 073 - 547 72 53
E-mail info@milon.nl
Internet www.milon.nl

2. Onderzoekslocatie

2.1. Locatiegegevens

De onderzoekslocatie is kadastraal bekend als gemeente Schijndel, sectie H met perceelnummers 515, 710, 959, 960, 961, 1611, 2012, 2328, 2329, 5661, 5662, 6072 en 6073. De oppervlakte van de gehele locatie bedraagt circa 4.628 m2. De locatie is in de huidige situatie grotendeels bebouwd en voor een beperkt deel braakliggend. In figuur 1 en 2 zijn overzichtsfoto's van de onderzoekslocatie weergegeven.



Figuren 1 en 2: Overzichtsfoto's onderzoekslocatie aan de westelijke zijde aan de kruising Looierij-Hoofdstraat (links) en oostelijk van de onderzoekslocatie aan de Toon Bolsiusstraat (rechts) (Bron: Google Maps/Street View)

In onderstaande afbeelding wordt een luchtfoto van de onderzoekslocatie getoond.



Figuur 3 en 4: Ligging onderzoekslocatie (Bron: Google Maps)

MILON
zuiver in advies & onderzoek
Rembrandtlaan 4
5462 CH Veghel
Telefoon 073 - 547 72 53
E-mail info@milon.nl
Internet www.milon.nl

Overig terrein en omgeving
De onderzoekslocatie ligt in de bebouwde kom van Schijndel. De locatie ligt ten noordoosten van de Hoofdstraat, ten zuidoosten van de Looierij en ten zuidwesten van de Toon Bolsiusstraat. De omgeving wordt rondom gekenmerkt door met name woonhuizen met siertuin en bedrijvigheid.

Voormalig gebruik
Volgens historisch topografisch kaartmateriaal is het oostelijke deel van de huidige bebouwing aan de Toon Bolsiusstraat sinds 1878 in gebruik. De panden aan de Hoofdstraat zijn sinds 1890 aanwezig en de overige panden op het midden van het terrein zijn sinds 1960 gebouwd en in gebruik genomen.

2.2. Ruimtelijk plan of voornemen
De aanleiding voor het uitvoeren van de watertoets wordt gevormd door de voorgenomen herontwikkeling van de locatie. Initiatiefnemer is voornemens een woonhuis te realiseren op de onderzoekslocatie. Het ontwerpplan is weergegeven in figuur 5 en in zijn geheel toegevoegd als bijlage 2.



Figuur 5: Structuurontwerp (bron: LA | Architecten Ingenieurs)

MILON
zuiver in advies & onderzoek
Rembrandtlaan 4
5462 CH Veghel
Telefoon 073 - 547 72 53
E-mail info@milon.nl
Internet www.milon.nl

In onderstaande tabel is weergegeven hoe de verhardingssituatie er in de huidige en toekomstige situatie uitziet.

Tabel 1. verhardingssituatie huidige en toekomstige situatie

	Huidige m² (circa)	Toekomstig m² (circa)	Verschil m2 (circa)
Bebouwing	2.380	1.903	-477
Verharding	2.078	495 (toegangsweg) 602 (parkeerplaatsen) 885 (overige verharding)	-96
Onverhard	170	743	+573
Totaal plangebied	**4.628**	**4.628**	**-/-**

De ontwikkeling op de locatie heeft, zoals blijkt uit de tabel, tot gevolg dat het verhard oppervlak afneemt met circa 573 m2.

MILON
zuiver in advies & onderzoek
Rembrandtlaan 4
5462 CH Veghel
Telefoon 073 - 547 72 53
E-mail info@milon.nl
Internet www.milon.nl

3. Beleid watertoets

De wetgeving en het beleidskader spelen een belangrijke rol in het doorlopen van de watertoets-procedure. Uit de beleidsstukken van de overheden blijkt welke eisen en wensen ze hebben en welk belang ze hebben bij een goed beheersbaar watersysteem.

3.1. Rijksoverheid

Waterwet
Op 22 december 2009 is de Waterwet in werking getreden, waarmee een achttal wetten is samengevoegd tot één wet. De Waterwet regelt het beheer van oppervlaktewater en grondwater, en verbetert ook de samenhang tussen waterbeleid en ruimtelijke ordening. De Waterwet richt zich op de zorg voor waterkeringen, waterkwantiteit, waterkwaliteit en waterfuncties (zoals de drinkwatervoorziening). De wet biedt de basis voor het stellen van normen ten aanzien van deze onderwerpen. Verder bevat de wet regelingen voor het beheer van water. Een belangrijk gevolg van de Waterwet is dat de huidige vergunningstelsels uit de afzonderlijke waterbeheerwetten worden gebundeld. Dit resulteert in één vergunning, de Watervergunning. Minstens zo belangrijk is dat zoveel mogelijk activiteiten onder algemene regels vallen. In de regel komt dit neer op een meldingsplicht in plaats van een vergunningenprocedure. Niet alles is in algemene regels vast te leggen en voor deze activiteiten in, op, onder of over watersystemen is er de watervergunning.

De Wet gemeentelijke watertaken is onderdeel van de Waterwet. In deze Wet heeft de gemeente de zorgplicht gekregen voor:
- Het doelmatig inzamelen en verwerken van overtollig afvloeiend hemelwater;
- Het doelmatig nemen van maatregelen in openbaar gebied om structureel nadelige gevolgen van de grondwaterstand voor de aan de grond gegeven bestemming zoveel mogelijk te voorkomen of te beperken.

In de Wet milieubeheer is de derde zorgplicht voor de gemeente opgenomen. De gemeente dient zorg te dragen voor het inzamelen transporteren van stedelijk afvalwater.

MILON
zuiver in advies & onderzoek
Rembrandtlaan 4
5462 CH Veghel
Telefoon 073 - 547 72 53
E-mail info@milon.nl
Internet www.milon.nl

Wet ruimtelijke ordening en de watertoets
De watertoets is per 1 november 2003 wettelijk verplicht (en vastgelegd in het Besluit ruimtelijke ordening). De watertoets betekent dat ruimtelijke plannen (waaronder bestemmingsplannen) die vanaf deze datum ter inzage worden gelegd, voorzien moeten zijn van een waterparagraaf. Ruimtelijke plannen van de initiatiefnemer (bijv. gemeente of projectontwikkelaar) worden overlegd met de waterbeheerder. In de waterparagraaf geeft de initiatiefnemer aan welke afwegingen in het plan ten aanzien van water zijn gemaakt. Het is een toelichting op het doorlopen proces en maakt de besluitvorming ten aanzien van water transparant. In geval van locatiekeuzes en bij herinrichting van bestaand bebouwd gebied geeft de initiatiefnemer expliciet aan welke rol de kosten en risico's van verdroging, verzilting, overstroming en overlast hebben gespeeld bij de besluitvorming. De waterparagraaf grijpt zichtbaar terug op de afsprakennotitie en het wateradvies.

Nationaal Waterprogramma 2022-2027
Het programma geeft een overzicht van de ontwikkelingen binnen het waterdomein en legt nieuw ontwikkeld beleid vast voor de periode 2022-2027 om te komen tot een duurzaam waterbeheer. Het Nationaal Waterprogramma richt zich op schoon, veilig en voldoende water dat klimaatadaptief en toekomstbestendig is. Belangrijke punten uit het nationaal waterprogramma zijn:
- Eerst vasthouden, dan bergen en dan pas afvoeren;
- Hemelwater zo veel mogelijk afkoppelen, mits schoon (anders eerst zuiveren);
- Uitbreiding van verhard oppervlak zo veel mogelijk compenseren met hectares oppervlaktewater.

Met deze punten zal rekening gehouden worden bij de uitvoering van de plannen.

Nationaal Bestuursakkoord Water
Met het NBW-Actueel (2008) onderstrepen het Rijk, het Interprovinciaal Overleg, de Unie van Waterschappen en de Vereniging van Nederlandse Gemeenten de gezamenlijke opgave om het watersysteem op zo kort mogelijke termijn en tegen de laagste maatschappelijke kosten op orde te brengen en te houden. Samenwerken is de rode draad van het geactualiseerde Nationaal Bestuursakkoord. Een actualisatie van het Nationaal Bestuursakkoord Water (NBW) uit 2003 komt voort uit de invoering van de Europese Kaderrichtlijn Water (KRW), de noodzaak tot het aanscherping van een aantal begrippen en het beschikbaar komen van nieuwe klimaatscenario's. Ook is een nieuwe fase aangebroken in het samenwerkingsproces, waarbij het zwaartepunt verschuift van planvorming naar uitvoering. Het NBW is een uitwerking van de uitvoering van waterbeleid 21e eeuw (WB21) en de KRW. De belangrijkste doelen en taken zijn:
- het teveel (overlast) of tekort (onderlast) aan water aanpakken;
- verbetering van de waterkwaliteit.

MILON
zuiver in advies & onderzoek
Rembrandtlaan 4
5462 CH Veghel
Telefoon 073 - 547 72 53
E-mail info@milon.nl
Internet www.milon.nl

3.2. Provinciaal beleid

Regionaal Water en Bodem Programma
Het Regionaal Water en Bodem Programma 2022–2027 (RWP) is de strategische basis voor het Brabantse water- en bodembeleid en -beheer voor de korte en de lange termijn, rekening houdend met Europese, landelijke, provinciale en regionale doelen, duurzaamheid en klimaatveranderingen. Het Regionaal Water en Bodem Programma 2022–2027 integreert de milieu- en de wateropgave. Doel van dit nieuwe RWP is: een klimaatadaptief Brabant met veilig, schoon en voldoende water en een vitale bodem. Deze opgaven zijn ook van belang voor vrijwel alle andere provinciale opgaven: wonen en werken, infrastructuur en mobiliteit, landbouw en voedsel, natuur en biodiversiteit, erfgoed, een concurrerende en duurzame economie, en de energietransitie.

De ambitie van het RWP luidt: 'Brabant heeft in 2050 een klimaatbestendig en veerkrachtig water- en bodemsysteem en is bestand tegen extremen'. Om deze ambitie te bereiken werkt het RWP 5 beleidsopgaven uit:

1. Voldoende water (o.a. Europese KRW-doelen);
2. Schoon water (o.a. Europese KRW-doelen);
3. Waterveiligheid;
4. Vitale bodem;
5. Klimaatadaptatie

Interim Omgevingsverordening
De Interim Omgevingsverordening vervangt onder meer de Verordening ruimte, Verordening water en Provinciale milieuverordening. In de Interim Omgevingsverordening staan regels waarmee een gemeente rekening moet houden bij het ontwikkelen van bestemmingsplannen. Zo zijn er de waterwingebieden en grondwaterbeschermingsgebieden in opgenomen en worden gebieden aangewezen als reserveringsgebied voor waterberging.

Deze gebieden worden ingezet om wateroverlast uit regionale watersystemen (beken, waterlopen) tegen te gaan. Voorts zijn normen opgenomen voor regionale waterkeringen, wateroverlast, de beoordeling van de waterveiligheid, afspraken over het beheer van wateren, waterwegen en waterkeringen, peilbesluiten en planvorming. Ook zijn milieuregels opgenomen die het drinkwater moeten beschermen. Het grondwater rond de Brabantse drinkwaterwinningen worden beschermd met speciale zones, waarbinnen bepaalde activiteiten beperkt of niet zijn toegestaan zonder vergunning.

Verordening water Noord-Brabant
In de Provinciale verordening water Noord-Brabant heeft de provincie normen opgenomen voor regionale waterkeringen, wateroverlast, de beoordeling van de waterveiligheid, afspraken over het beheer van wateren, waterwegen en waterkeringen, peilbesluiten en planvorming.

Provinciale milieuverordening Noord-Brabant (PMV)
In de Provinciale milieuverordening Noord-Brabant 2010 (PMV) zijn milieuregels opgenomen die het drinkwater moeten beschermen. Het grondwater rond de Brabantse drinkwaterwinningen wordt beschermd met speciale zones, waarbinnen bepaalde activiteiten beperkt of niet zijn toegestaan zonder vergunning.

MILON
zuiver in advies & onderzoek
Rembrandtlaan 4
5462 CH Veghel
Telefoon 073 - 547 72 53
E-mail info@milon.nl
Internet www.milon.nl

3.3. Waterschapsbeleid

Waterbeheerplan 2022-2027
Het waterbeheerprogramma beschrijft de doelen van Waterschap Aa en Maas voor de periode 2022-2027. Het plan is afgestemd op de ontwikkeling van het Nationaal Waterprogramma, het Regionaal Water en Bodem Programma en het Stroomgebiedsbeheerplan. Het waterbeheerprogramma komt voort uit afspraken in de Omgevingswet. Er worden thema's uitgewerkt zoals klimaat en de inrichting van de ruimte en economische activiteiten.

Met het Waterbeheerprogramma werkt het waterschap samen met andere organisaties aan een klimaatbestendig en veerkrachtig waterbeheer. Dat waterbeheer draagt bij aan een duurzame ontwikkeling van het werkgebied en daarbuiten. Om dit te bereiken heeft het waterschap de volgende drie programma's uitgewerkt

1. Waterveiligheid:
Door in de programmaperiode de dijken te versterken en te onderhouden, zorgt het waterschap ervoor dat de dijken voldoen aan de normen. De komende jaren staan er enkele dijkverbeteringsprojecten op het programma. Maar aandacht voor dijken alleen is niet voldoende. Ook de ruimtelijke inrichting van Midden- en West-Brabant en adequaat optreden als zich een crisis voordoet (crisisbeheersing) zijn bepalend voor het beperken van overstromingsrisico's.

2. Klimaatbestendig en gezond watersysteem:
Met het waterbeheer richt het waterschap zich voor een belangrijk deel op het aanpassen aan de gevolgen van de klimaatverandering (klimaatbestending). Maar ook op het beperken van die gevolgen. Samenwerking, een slimme inrichting van de openbare ruimte en het stimuleren van burgers en bedrijven zijn ingrediënten van de aanpak.

3. Schoon water:
De komende jaren werkt het waterschap samen met alle partners aan het verbeteren van de waterkwaliteit. Bij alle zuiveringen optimaliseert het waterschap de processen. Het neemt maatregelen gericht op extra zuivering op stoffen in het water zoals stikstof en fosfor als bijdrage aan het halen van de KRW-doelen (Kaderrichtlijn Water) in het oppervlaktewater (water in sloten en beken) Samen met andere partijen zet het waterschap in op een bronaanpak zodat minder medicijnresten en andere probleemstoffen in het afvalwater terecht komen.

Keur Waterschap Aa en Maas, Brabantse Delta en De Dommel 2015
De waterschappen Aa en Maas, Brabantse Delta en De Dommel hebben nieuwe waterregels vastgesteld. De Keur kent gebods- en verbodsbepalingen die erop gericht zijn watergangen te beschermen. Zo is het in bepaalde gevallen verboden om zonder vergunning water te lozen of te onttrekken aan oppervlaktewater. Ook legt de Keur in sommige gevallen aan burgers een onderhoudsverplichting op. Daarnaast mag men zonder Keurontheffing geen activiteiten ontplooien of bouwwerken plaatsen die het onderhoud aan watergangen kunnen belemmeren. Dit betekent dat voor bepaalde activiteiten nabij watergangen of met mogelijke invloed op watergangen een ontheffing bij het waterschap moet worden gevraagd. De Keur van het waterschap is enkel van toepassing wanneer direct wordt geloosd naar een oppervlaktelichaam in beheer en eigendom van het waterschap.

De Keur is een verordening waarin staat wat wel en niet mag rond watergangen, dijken en grondwater. Voor veel zaken hoeven burgers en bedrijven geen vergunning meer aan te vragen. Een melding aan het

MILON
zuiver in advies & onderzoek
Rembrandtlaan 4
5462 CH Veghel
Telefoon 073 - 547 72 53
E-mail info@milon.nl
Internet www.milon.nl

waterschap volstaat. Alle ingrepen welke een grote impact hebben op belangrijke watergangen en keringen blijven vergunningplichtig. Vanaf 1 maart 2015 geldt de nieuwe keur in de drie waterschappen. Het doel van de regels is om de wateraanvoer en waterafvoer te waarborgen, Noord-Brabant te beschermen tegen overstromingen en de gevolgen van droogte te beperken.

In de Keur is een Algemene Regel is een gevoeligheidsfactor opgenomen. Afhankelijk van kenmerken van het beïnvloedingsgebied wordt een gevoeligheidsfactor toegepast. Naarmate de gevoeligheid van een gebied of oppervlaktewatersysteem voor de gevolgen van piekafvoeren lager is, is minder compensatie nodig. Er worden drie waarden voor de gevoeligheidsfactor gehanteerd: ¼, ½ en 1. Het is gezien het globale karakter van de toets niet zinvol hier meer detail in aan te brengen. Welke gevoeligheidsfactor van toepassing is, kan worden afgelezen van de Kaart Algemene Regel afvoer regenwater door verhard oppervlak 2015 (De gevoeligheidsfactoren worden alleen bij de Algemene Regel toegepast. Bij de toepassing van de Beleidsregel (vergunningen) wordt niet gewerkt met een gevoeligheidsfactor maar wordt maatwerk geleverd om de retentie-eis te bepalen.).

Beleidsregel Hydrologische uitgangspunten bij de Keurregels voor afvoeren van hemelwater.
De drie Brabantse waterschappen, Aa en Maas, De Dommel en Brabantse Delta hanteren sinds 1 maart 2015 dezelfde (beleids)uitgangspunten voor het beoordelen van plannen waarbij het verhard oppervlak toeneemt. Deze (beleids)uitgangspunten zijn geformuleerd in de 'Beleidsregel Hydrologische uitgangspunten bij de Keurregels voor afvoeren van hemelwater, Brabantse waterschappen'. De beleidsterm 'hydrologisch neutraal' heeft dan ook vooral betrekking op het zo veel mogelijk (binnen de ontwikkeling) neutraliseren van de negatieve hydrologische gevolgen van (toekomstige) ruimtelijke ontwikkelingen in ruimte en tijd. De ontwikkeling mag geen hydrologische achteruitgang aan de randen van het plangebied ten opzichte van de referentiesituatie tot gevolg hebben:
• Er is geen (onvertraagd) toename van de waterafvoer op de rand van het plangebied;
• Er mogen geen veranderingen van oppervlaktewaterstanden optreden op de grens van het plangebied en daarbuiten (tenzij veranderingen gewenst zijn);
• Er mag geen overlast optreden door extreme neerslag gebeurtenissen.

De voorkeursvolgorde bij het nemen van maatregelen tegen wateroverlast gaan uit van het principe water vasthouden dan wel hergebruiken, water bergen en als laatste pas water afvoeren.

Bij een toename en afkoppeling van het verhard oppervlak geldt het uitgangspunt dat plannen zoveel mogelijk hydrologisch neutraal worden uitgevoerd. De waterschappen maken bij het beoordelen van plannen met een toegenomen verhard oppervlak onderscheid tussen grote en kleine plannen. Hoewel er relatief veel kleine plannen zijn, veroorzaken deze op deelstroomgebiedsniveau nauwelijks een toename van de maatgevende afvoer. Bij een toename en afkoppeling van het verhard oppervlak geldt het uitgangspunt dat plannen zoveel mogelijk hydrologisch neutraal worden uitgevoerd. De grenswaarde in de algemene regels voor het compenseren van nieuw verhard oppervlak is aangepast van 2.000 m2 naar 500 m2.

3.4. Gemeentelijk beleid

De gemeente Meierijstad heeft zijn speerpunten m.b.t. de waterhuishouding beschreven in het verbreed gemeentelijk rioleringsplan "Waardevol water in Meierijstad" (2017 t/m 2022). Deze speerpunten worden hieronder kort toegelicht:

• Klimaatbestendig inrichten openbaar en particulier gebied, onder andere door het lokaal

MILON
zuiver in advies & onderzoek
Rembrandtlaan 4
5462 CH Veghel
Telefoon 073 - 547 72 53
E-mail info@milon.nl
Internet www.milon.nl

afkoppelen van verharde oppervlak.
- Verhogen waterbewustzijn en stimuleren waterbewust handelen, onder andere door de kennis over waterbeheer te integreren in het onderwijssysteem.
- Verduurzamen afvalwaterketen, door gesloten watercirculatiesystemen aan te leggen, het energieverbruik te minimaliseren en energie uit stromend water en afvalwater te halen.
- Behalen KRW-doelen, door verbetermaatregelen zo efficiënt mogelijk uit te voeren zonder dat de kwaliteit verloren gaat.
- Doelmatig verwerken afvalwater in het buitengebied, bijvoorbeeld door waar haalbaar dubbele riolen aan te leggen
- Verhogen belevingswaarde en benutten water voor natuur en recreatie, bijvoorbeeld door de vuilbelasting op oppervlaktewateren te reduceren.
- Verder professionaliseren van het stedelijk waterbeheer, bijvoorbeeld door het integreren van meetnetten en het uitvoeren van stresstesten.
- Samenwerken bijvoorbeeld door samenwerktingsactiviteiten te organiseren en continue te streven naar verbetering in de communicatie naar burgers.

MILON
zuiver in advies & onderzoek
Rembrandtlaan 4
5462 CH Veghel
Telefoon 073 - 547 72 53
E-mail info@milon.nl
Internet www.milon.nl

4. Waterhuishouding

Om de waterbelangen in een zo vroeg mogelijk stadium in beeld te hebben heeft het waterschap de Watertoets ontwikkeld. In het kader van het watertoetsproces worden hierbij de relevante en beschikbare wateraspecten bekeken.

4.1. Geohydrologie

Globale hoogteligging
De onderzoekslocatie heeft een globale hoogteligging van 9,5 m+NAP. Op figuur 6 is te zien dat er een klein hoogteverschil aanwezig is waarbij het terrein enigszins lijkt af te lopen in oostelijke richting.

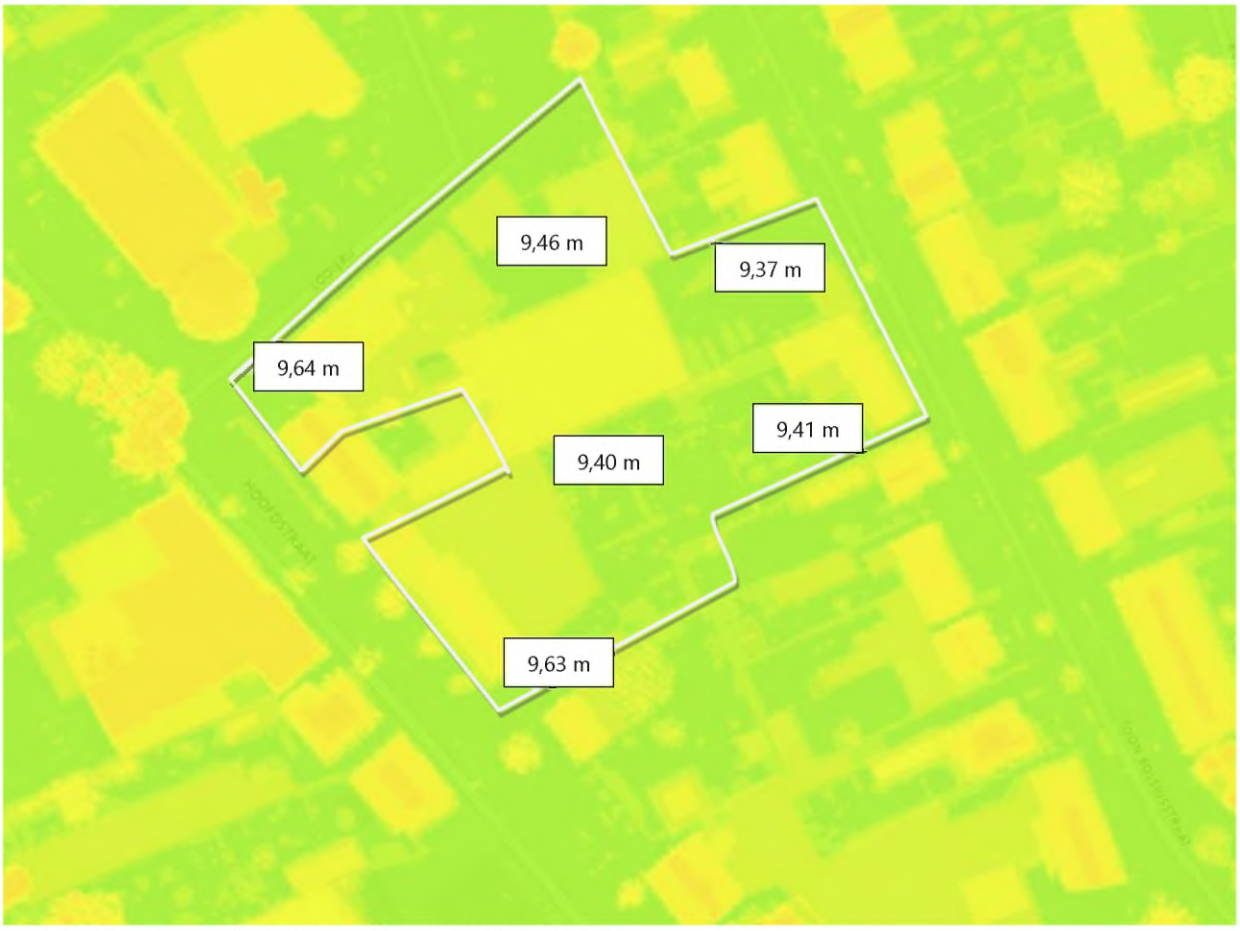

Figuur 6. Hoogteverschil onderzoekslocatie (bron: Ahn)

Regionale bodemopbouw
De gegevens van de bodemsamenstelling en de hydrologische gegevens zijn verkregen uit DINOloket. Vanaf maaiveld tot circa 30 m-mv is een matig doorlatende deklaag aanwezig, hoofdzakelijk bestaande uit midden en fijn zand, met weinig zandige klei en grof zand en een spoor klei, veen en grind (formatie van Boxtel). In de deklaag zit een kleiige eenheid (van circa 2.5 tot 4,5 m-mv), hoofdzakelijk bestaande uit leem (formatie van Boxtel met Laagpakket van Liempde). Onder de deklaag tot circa 35,5 m-mv bevindt

MILON
zuiver in advies & onderzoek
Rembrandtlaan 4
5462 CH Veghel
Telefoon 073 - 547 72 53
E-mail info@milon.nl
Internet www.milon.nl

zich eveneens een zandige eenheid, hoofdzakelijk bestaande uit grof zand, grind en midden zand, met weinig zandige klei en fijn zand, een spoor klei (Formatie van Beegden).

Geohydrologie
Naar opgave van de provincie Noord-Brabant ligt het onderzoeksgebied niet in een grondwater-beschermingsgebied. Op de onderzoekslocatie wordt voor zover bekend geen grondwater onttrokken. Het aanwezig zijn van ongeregistreerde onttrekkingen in de directe omgeving is niet bekend en wordt derhalve niet uitgesloten.

Kwel en infiltratie
In de Digitale Wateratlas is te herleiden dat de locatie zich niet in een infiltratiegebied bevindt.

Oppervlaktewater in de omgeving
Uit de vastgestelde legger is gebleken dat er geen A- of B- watergangen nabij gelegen zijn.



Figuur 7 en 8. Ligging onderzoekslocatie (Bron: Vastgestelde Legger Oppervlaktewater Waterschap Aa en Maas)

Regenwater en overige neerslag
Het plangebied is gelegen in het noordelijke deel van de kern van Schijndel. Hemelwater dat op de onderzoekslocatie valt, watert af via het riool of infiltreert in de gedeeltelijk onverharde terreindeel op het midden van het terrein. Voor zover bekend is er doorgaans geen sprake van wateroverlast op of in de omgeving van de onderzoekslocatie.

Gemiddelde grondwaterstand
Zowel de gemiddeld hoogste grondwaterstand (GHG) als de gemiddeld laagste grondwaterstand (GLG) wordt aangegeven in de Klimaateffectatlas op >2,0 m-mv.

4.2 Overige aspecten

Afvalwater
In de toekomst zal de nieuwbouw aangesloten moeten worden op de aanwezige riolering.

Bodemkwaliteit
Er is tot op heden voor zover bekend geen bodemonderzoek uitgevoerd op de onderzoekslocatie.

MILON
zuiver in advies & onderzoek
Rembrandtlaan 4
5462 CH Veghel
Telefoon 073 - 547 72 53
E-mail info@milon.nl
Internet www.milon.nl

5. Wateradvies

5.1 Bevoegd gezag

Volgens het beleid van waterschap Aa en Maas dient, in bepaalde gevallen, de benodigde compensatie te worden berekend.

5.2 Dimensionering infiltratie of bergingsvoorziening

De watertoets wordt uitgevoerd in verband met de voorgenomen woningbouw op de onderzoekslocatie.

In de toekomstige situatie zal de verhardingssituatie veranderen. De hemelwatervoorziening dient dan ook aangepast te worden aan de nieuwe inrichting. In de hemelwatervoorziening wordt het hemelwater afkomstig van het terrein geborgen.

Tabel 2. verhardingssituatie huidige en toekomstige situatie

	Huidige m² (circa)	Toekomstig m² (circa)	Verschil m2 (circa)
Bebouwing	2.380	1.903	-477
Verharding	2.078	495 (toegangsweg) 602 (parkeerplaatsen) 885 (overige verharding)	-96
Onverhard	170	743	+573
Totaal plangebied	**4.628**	**4.628**	**-/-**

De ontwikkeling op de locatie heeft, zoals blijkt uit de tabel, tot gevolg dat het verhard oppervlak afneemt met circa 573 m2. Gezien het verhard oppervlak in de toekomstige situatie afneemt en hemelwater op de onderzoekslocatie meer ruimte heeft om te kunnen infiltreren worden additionele infiltratie- en/of bergingsvoorzieningen niet nodig geacht.

Door in de toekomstige situatie de infiltratiecapaciteit binnen het plangebied te vergroten wordt voldaan aan de eisen van het waterschap en is er sprake van hydrologisch neutrale ontwikkeling.

MILON
zuiver in advies & onderzoek
Rembrandtlaan 4
5462 CH Veghel
Telefoon 073 - 547 72 53
E-mail info@milon.nl
Internet www.milon.nl

6. Uitgangspunten en randvoorwaarden

Hierna worden de overige uitgangspunten aangegeven voor de infiltratie- of bergingsvoorziening.

Wateroverlast

Om wateroverlast op de locatie en de omgeving te voorkomen moet men rekening houden met:

- het afstromende hemelwater wordt zoveel mogelijk oppervlakkig (bovengronds) naar de infiltratie- of bergingsvoorziening afgevoerd;
- wateroverlast ter plaatse van de toekomstige bebouwing wordt mede voorkomen door een drempelhoogte van enkele decimeters boven maaiveld. Hemelwater zal zo in geen geval de panden instromen;
- indien wenselijk dient een overstortvoorziening naar het riool of oppervlaktewater opgenomen te worden om overlast te voorkomen tijdens extreem weer.

Milieuhygiënische voorwaarden

Om neerslag die van de daken en overige verharde oppervlakken afstroomt te mogen infiltreren/bergen, dient onder meer aan de volgende voorwaarden te worden voldaan:

- vereist is de toepassing van niet-uitloogbare bouwmaterialen als kunststoffen en geen zink, lood, koper of asfalt. Staal, aluminium en zink voorzien van een duurzame coating kan wel worden toegepast. Hierbij ontstaan geen verhoogde concentraties verontreinigende stoffen (DuBo-maatregelen);
- neerslag van (afgekoppelde) verhardingen zoals opritten en/of terrassen bij woningen mag niet verontreinigd zijn met chemische bestrijdingsmiddelen, olie, agressieve reinigingsmiddelen of andere verontreinigende stoffen. Bij de communicatie met de toekomstige bewoners van het plangebied moet duidelijk worden gewezen op de risico's van het toepassen van chemicaliën en dergelijke, en de gevolgen van het niet naleven van deze regels;
- het is nooit toegestaan afvalwater in de bodem te infiltreren of via infiltratievoorzieningen in de bodem te lozen.

Onderhoud en vervuiling

Om de werking van de infiltratie- of bergingsvoorziening in stand te houden dient men rekening te houden met:

- regelmatig onderhoud van de aanvoer- en afvoerzijde van de voorzieningen zal noodzakelijk zijn om te garanderen dat de systemen blijven functioneren;
- het is onwenselijk chemische bestrijdingsmiddelen toe te passen of agressieve reinigingsmiddelen te gebruiken op de verharde oppervlakken. Het is niet wenselijk tijdens gladheid door bevriezing of sneeuwval zout en dergelijke gladheidbestrijdingsmiddelen op de bestrating en parkeerplaatsen e.d. toe te passen. Een alternatief kan zand zijn;
- Op de afgekoppelde "buitenverhardingen" mogen geen handelingen worden uitgevoerd die vervuiling van het oppervlak veroorzaken. Wil men toch buitenactiviteiten verrichten waarbij vervuiling van verhard oppervlak ontstaat bv. het reinigen van voertuigen of het schoonmaken van onderdelen, dan moet het gedeelte waar deze activiteit(en) plaatsvindt voorzien worden van de juiste bodembeschermende maatregelen (Nederlandse Richtlijn voor Bodembescherming). Dit betekent dat het vrijkomende afvalwater al dan niet via een olie/benzine-afscheider of andere noodzakelijke (reiniging)voorziening naar het afvalwaterriool (DWA-riool) moet worden getransporteerd of geloosd, en niet in de bodem mag worden geïnfiltreerd of op oppervlaktewater worden geloosd.
- het is aan te bevelen de kwaliteit van de te lozen neerslag (in de loop van de tijd) te monitoren.

MILON
zuiver in advies & onderzoek
Rembrandtlaan 4
5462 CH Veghel
Telefoon 073 - 547 72 53
E-mail info@milon.nl
Internet www.milon.nl

Communicatie

Het is belangrijk om een grote betrokkenheid van de (aanstaande) gebruikers/eigenaren op te bouwen ten aanzien van de waterhuishouding en het milieu. Zo zal uitgelegd moeten worden waarom geen auto's mogen worden gewassen op de parkeerplaatsen (ook privé plaatsen), geen chemische onkruid-bestrijdingsmiddelen mogen worden toegepast en geen zout gebruikt wordt bij gladheidbestrijding et cetera. Ook het in stand houden en onderhoud van de voorzieningen zijn essentiële aandachtspunten, in het bijzonder voor de eigenaren/gebruikers van het plangebied. Een en ander zal in een zo vroeg mogelijk stadium met de eigenaren/gebruikers moeten worden besproken. Ook de juridische aspecten van afkoppelen en wat erbij komt kijken, moeten helder naar eigenaren en gebruikers worden gecommuniceerd en op schrift worden gesteld. Verantwoordelijkheden moeten vooraf worden vastgelegd.

MILON
zuiver in advies & onderzoek
Rembrandtlaan 4
5462 CH Veghel
Telefoon 073 - 547 72 53
E-mail info@milon.nl
Internet www.milon.nl

7. Samenvatting en conclusies

Op 11 maart 2022 heeft MILON bv te Veghel schriftelijk opdracht gekregen van initiatiefnemer, voor het uitvoeren van een watertoets. De onderzoekslocatie is gelegen ter plaatse van de Looierij, Toon Bolsiusstraat, Hoofdstraat te Schijndel. Het onderzoek is op zorgvuldige wijze uitgevoerd volgens de algemeen gebruikelijke inzichten en methoden.

Onderzoekslocatie
De onderzoekslocatie is kadastraal bekend als gemeente Schijndel, sectie H, perceelnummers 515, 710, 959, 960, 961, 1611, 2012, 2328, 2329, 5661, 5662, 6072 en 6073. De oppervlakte van de gehele locatie bedraagt circa 4.628 m2. De locatie is in de huidige situatie grotendeels bebouwd en voor een minimaal deel braakliggend. De nabije omgeving bestaat voornamelijk uit woonhuizen met siertuin en bedrijvigheid.

Watertoets
De aanleiding voor het uitvoeren van de watertoets wordt gevormd door het voornemen tot herontwikkeling van de locatie ten behoeve van woningbouw.

In onderstaande tabel is weergegeven hoe de verhardingssituatie er in de huidige en toekomstige situatie uitziet.

Tabel 3. verhardingssituatie huidige en toekomstige situatie

	Huidige m² (circa)	Toekomstig m² (circa)	Verschil m2 (circa)
Bebouwing	2.380	1.903	-477
Verharding	2.078	495 (toegangsweg) 602 (parkeerplaatsen) 885 (overige verharding)	-96
Onverhard	170	743	+573
Totaal plangebied	**4.628**	**4.628**	**-/-**

De ontwikkeling op de onderzoekslocatie heeft, zoals blijkt uit de tabel, tot gevolg dat het verhard oppervlak afneemt met circa 573 m2. Gezien het verhard oppervlak in de toekomstige situatie afneemt en hemelwater op de onderzoekslocatie meer ruimte heeft om te kunnen infiltreren worden additionele infiltratie- en/of bergingsvoorzieningen niet nodig geacht.

Door in de toekomstige situatie de infiltratiecapaciteit binnen het plangebied te vergroten wordt voldaan aan de eisen van het waterschap en is er sprake van hydrologisch neutrale ontwikkeling.

Bijlagen

Bijlage 1

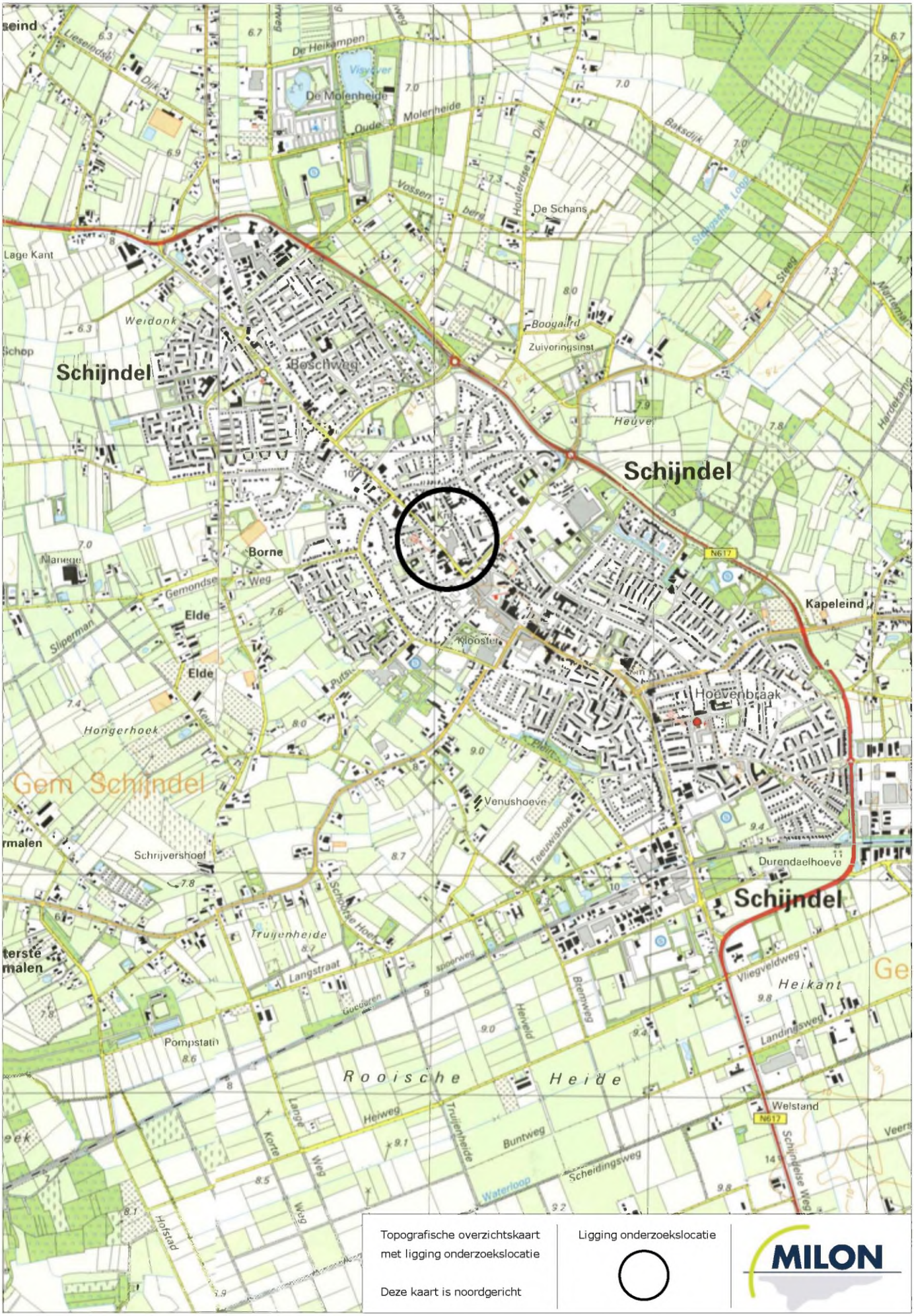

Topografische overzichtskaart met ligging onderzoekslocatie

Deze kaart is noordgericht

Ligging onderzoekslocatie

MILON

Bijlage 2



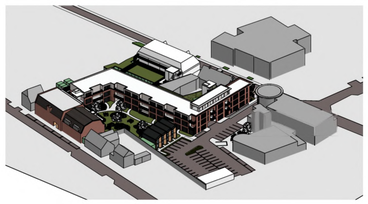

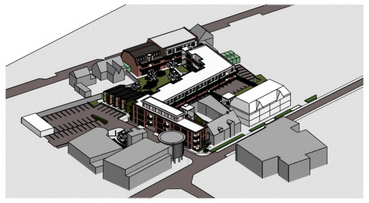

LA ARCHITECTEN INGENIEURS

a: Mgr. Van den Tillaartstraat 1
p: 5461 KX Veghel

t: 0413-366711

e: info@la-architecten.nl
w: www.la-architecten.nl

fase: **Structuurontwerp**

onderdeel: Begane Grond

status: concept

project: Het Jansen plantsoen
Schijndel

opdrachtgever: Looijerij Vastgoed BV

a:
p:

t:

e: LooijerijvastgoedBV@outlook.com
w:

architect:	Hvdt - JvdBo
projectleider:	
modelleur:	
schaal:	1:200
afmeting:	A0
datum:	27-01-2022
gewijzigd:	10-03-2022
werknummer:	21122Lo
bouwdeel:	bladnummer
	S01