BLOM ECOLOGIE
Verbindt natuur en samenleving

Quickscan Wet natuurbescherming Hoofdstraat, Looierij en Toon Bolsiusstraat te Schijndel

Oriënterend onderzoek ecologie in het kader van de Wet natuurbescherming

blomecologie.nl

Colofon

Status:	Definitief
Project:	2022-0231
Datum:	1 april 2022, revisie 13 oktober 2022
Samensteller:	ing. 5.1.2.e
Collegiale toets:	ir. 5.1.2.e
Opdrachtgever:	Wintraecken Advies
Contactpersoon:	5.1.2.e

Disclaimer
Blom Ecologie B.V. is niet aansprakelijk voor schade die voortkomt uit toepassing van de resultaten van werkzaamheden en/of gegevens verkregen van Blom Ecologie B.V.

Niets uit deze rapportage mag zonder schriftelijke toestemming van de opdrachtgever en Blom Ecologie B.V. worden gebruikt door derden. Onder gebruik worden alle vormen van kopie, openbaarmaking en elke andere toepassing begrepen. Deze rapportage mag alleen gebruikt worden voor het doel waarvoor het is samengesteld.

Inhoud

1 Inleiding 4

1.1 Planlocatie 5

1.2 Beoogde ruimtelijke ingreep 7

2 Methode 8

2.1 Uitvoering onderzoek 8

2.2 Soortenbescherming 8

2.3 Gebiedsbescherming 9

2.4 Houtopstanden 10

2.5 Houdbaarheid en toepassing 11

3 Beoordeling 12

3.1 Soortenbescherming 12

3.2 Gebiedsbescherming 17

3.3 Houtopstanden 18

4 Samenvatting 19

4.1 Soortenbescherming 19

4.2 Gebiedsbescherming 19

4.3 Houtopstanden 19

5 Conclusie 20

5.1 Conclusie 20

5.2 Uitvoerbaarheid 20

5.3 Vervolgstappen 20

5.4 Te treffen maatregelen 21

1 Inleiding

Aan de Hoofdstraat, Looierij en Toon Bolsiusstraat te Schijndel zijn meerdere bedrijfsgebouwen gesitueerd. De initiatiefnemer is voornemens de bestaande panden op de planlocatie te slopen ten behoeve van de realisatie van een appartementencomplex. Het bestemmingsplan voorziet niet in de beoogde ruimtelijke ingreep en dient derhalve te worden gewijzigd van 'Horeca', 'Gemengd' en 'Bedrijf' naar 'Wonen'.

De beoogde ruimtelijke ingreep heeft mogelijk een negatief effect op beschermde flora en fauna (soortenbescherming), beschermde natuurgebieden (gebiedsbescherming) en/of beschermde houtopstanden. Ten behoeve van de beoogde ruimtelijke ingreep geldt de wettelijke verplichting onderzoek te verrichten naar de aanwezigheid van beschermde flora en fauna en de mogelijke effecten van de ruimtelijke ingreep daarop.

Wintraecken Advies begeleidt de ruimtelijke procedure en heeft Blom Ecologie verzocht de planlocatie te onderzoeken op aanwezigheid van beschermde soorten, gebieden en houtopstanden. Vervolgens wordt getoetst of de beoogde ruimtelijke ingreep uitvoerbaar is in het kader van de Wet natuurbescherming en/of provinciaal beleid.

Onderzoeksdoelen

- Is het bestemmingsplan dat wordt opgesteld voor het project zoals hiervoor omschreven uitvoerbaar zoals het bepaalde in de Wro (art. 3.1.6 Bro)?
- Welke, krachtens de Wet natuurbescherming, beschermde flora en fauna zijn (potentieel) aanwezig op de planlocatie en welke negatieve effecten kunnen optreden als gevolg van de beoogde ruimtelijke ingreep?
- Heeft de beoogde ruimtelijke ingreep een negatief effect op de instandhoudingsdoelen van Natura 2000-gebieden of de wezenlijke kenmerken en waarden van provinciaal aangewezen beschermde gebieden?
- Leidt de beoogde ruimtelijke ingreep tot kap van houtopstanden zoals bedoeld in de Wet natuurbescherming?
- Dienen er vervolgstappen in het kader van de Wet natuurbescherming en/of provinciaal aangewezen beschermde gebieden te worden genomen, en zo ja, welke?



Figuur 1.1 De planlocatie is gelegen aan de Hoofdstraat, Looierij en Toon Bolsiusstraat te Schijndel.

1.1 Planlocatie

De planlocatie is gelegen aan de Hoofdstraat, Looierij en Toon Bolsiusstraat te Schijndel (figuur 1.2). De planlocatie bestaat uit meerdere panden. Hieronder volgt een beschrijving van de opbouw van deze panden:

A) Opslag voor stucadoorsbedrijf. Gemetselde muren met luchtspouw en een plat, bitumen dak;
B) Horecagelegenheid. Op dezelfde manier opgebouwd als pand A;
C) Woning. Gemetselde muren zonder luchtspouw en een zadeldak met dakpannen;
D) Kringloopwinkel. Gemetselde muren (aannemelijk zonder luchtspouw) en een plat, bitumen dak;
E) Woning met auto- en garagebedrijf. Gemetselde muren zonder luchtspouw. De woning heeft een zadeldak met dakpannen en de autogarage een plat, bitumen dak;
F) Elektronicazaak. De voorzijde van het pand bevat een zadelzak met dakpannen. De achterzijde een plat, bitumen dak. Het geheel is opgetrokken uit gemetselde muren met luchtspouw;
G) Bedrijfspanden. Binnen dit pand zijn 3 bedrijven gevestigd. Het pand bestaat uit gemetselde muren en bevat een zadeldak met dakpannen. De achterzijde bevat een plat, bitumen dak.

De planlocatie is geheel verhard. Er zijn geen groene elementen en oppervlaktewater aanwezig. In figuur 1.3 en bijlage 1 zijn een aantal foto's opgenomen die een impressie geven van de planlocatie en de directe omgeving hiervan.

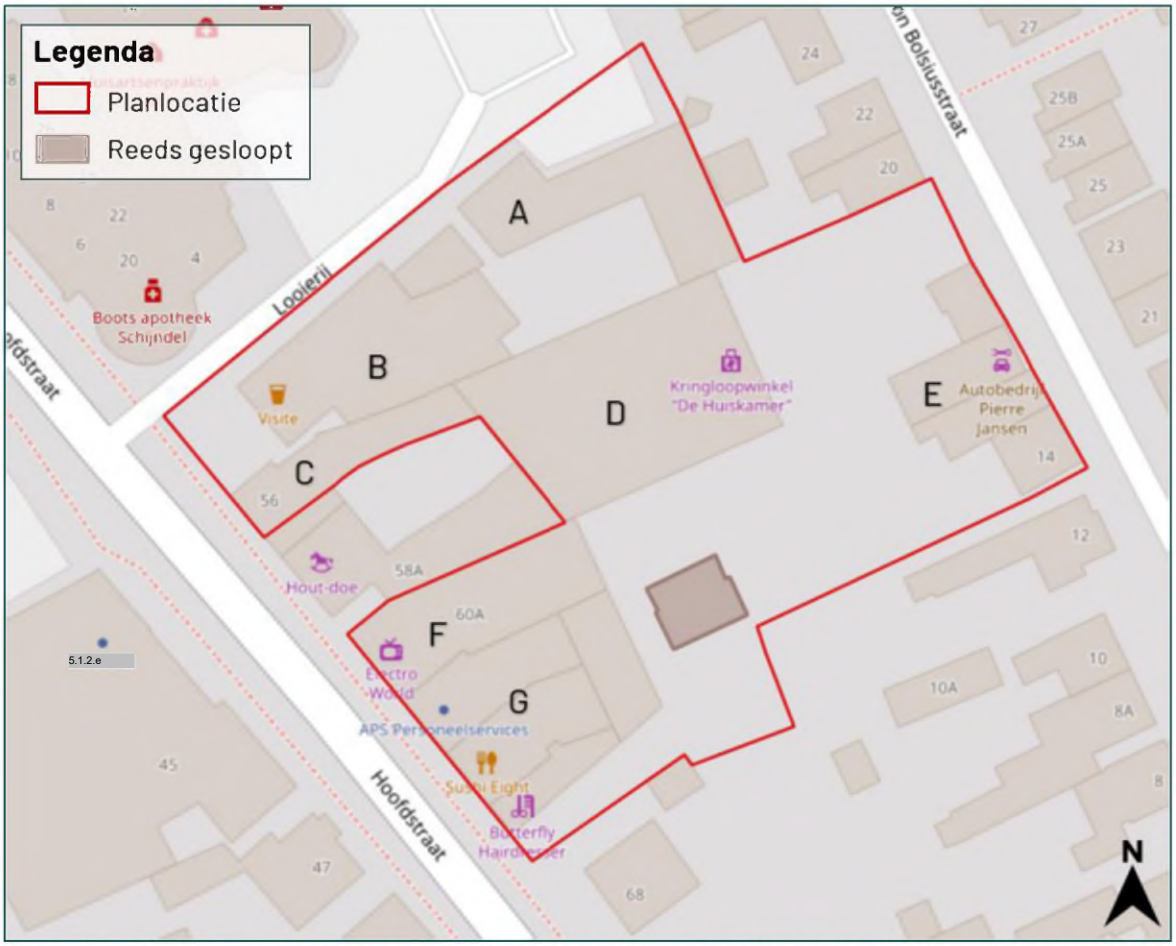

Figuur 1.2 De planlocatie (rood omkaderd) is gelegen aan de Hoofdstraat, Looierij en Toon Bolsiusstraat te Schijndel.

De directe omgeving van de planlocatie wordt gekenmerkt door de bebouwing van de dorpskern van Schijndel. De Hoofdstraat betreft een drukke ontsluitingsweg. De A50 ligt op circa 4,8 km en de A2 op circa 6,5 km. Op circa 3 km stroomt de Zuid-Willemsvaart.



Figuur 1.3 Op de planlocatie is men voornemens om alle bestaande bebouwing te slopen. De letters corresponderen met de letters in figuur 1.2.



Figuur 1.4 Fotografische indruk van de omgeving van de planlocatie.

1.2 Beoogde ruimtelijke ingreep

De beoogde ruimtelijke ingreep betreft het slopen van alle huidige bebouwing en de realisatie van een appartementencomplex. De functie van het perceel dient te wijzigen van 'Horeca', 'Gemengd' en 'Bedrijf' naar 'Wonen'.

Onderstaand volgt een korte opsomming van de ingrepen en effecten:

- slopen van bebouwing: algemene sloopwerkzaamheden en afvoer sloopmateriaal;
- verwijderen terreininrichting, graafwerkzaamheden, transport (afvoer) van materiaal;
- egaliseren terrein: graafwerkzaamheden en grondtransport;
- realisatie nieuwbouw: algemene bouwwerkzaamheden;
- revitalisatie terrein en aanleg verharding: allerhande (straat- en hoveniers) werkzaamheden.



Figuur 1.5 Visuele representatie van de beoogde situatie (bron: LA Architecten Ingenieurs).

2 Methode

Dit oriënterend onderzoek verkent alle relevante vakgebieden met betrekking tot de Wet natuurbescherming. Hierbij wordt een beoordeling gegeven van de aanwezigheid van specifieke potentie voor beschermde flora en fauna op de planlocatie, de betekenis van de planlocatie voor de aanwezige soorten en de effecten van de voorgenomen ingrepen op de soorten. Dit onderzoek bestaat uit een veldbezoek en raadpleging van externe bronnen. De reikwijdte bestaat uit de Wet natuurbescherming en de provinciale omgevingsverordening.

2.1 Uitvoering onderzoek

Het veldbezoek is een momentopname van de aanwezige flora en fauna. Op basis van dit veldbezoek wordt een inschatting gemaakt omtrent de mogelijke aanwezigheid van beschermde soorten. Tijdens het veldbezoek is de planlocatie nauwkeurig onderzocht, waarbij ook gelet werd op sporen en delen of restanten van planten en/of dieren. Het veldbezoek heeft plaatsgevonden op 22 maart 2022 en is uitgevoerd door ing. 5.1.2.e De weersomstandigheden tijdens het veldbezoek waren; droog, 0/8 bewolkt, 15° Celsius en windkracht 1 (Bft).

Vaak zijn er al gegevens bekend over een planlocatie en de directe omgeving hiervan. Deze gegevens worden onder andere beheerd in rapporten en naslagwerken en door de Nationale Database Flora en Fauna (NDFF). In NDFF wordt normaliter hierbij een straal van 2 km aangehouden rondom de planlocatie. Afhankelijk van het karakter en ligging van de planlocatie kan een afwijkende afstand aangehouden worden. Raadpleging van externe bronnen levert vaak nuttige aanvullende informatie op en biedt daarmee een vollediger beeld van de (mogelijk) aanwezige flora en fauna.

2.2 Soortenbescherming

De soortenbescherming is opgedeeld in de volgende beschermingsregimes: Vogelrichtlijnsoorten (Wnb art. 3.1), Habitatrichtlijnsoorten (Wnb art. 3.5) en Andere soorten (Wnb art. 3.10). Hierin worden rust- en voortplantingsverblijfplaatsen en het functioneel leefgebied beschermd. Bij overtreding van een verbodsbepaling geldt een ontheffingsplicht.

Vogelrichtlijn (Wnb art. 3.1)

1. Het is verboden opzettelijk van nature in Nederland in het wild levende vogels van soorten als bedoeld in artikel 1 van de Vogelrichtlijn te doden of te vangen.
2. Het is verboden opzettelijk nesten, rustplaatsen en eieren van vogels als bedoeld in het eerste lid te vernielen of te beschadigen, of nesten van vogels weg te nemen.
3. Het is verboden eieren van vogels als bedoeld in het eerste lid te rapen en deze onder zich te hebben.
4. Het is verboden vogels als bedoeld in het eerste lid opzettelijk te storen.
5. Het verbod, bedoeld in het vierde lid, is niet van toepassing indien de storing niet van wezenlijke invloed is op de staat van instandhouding van de desbetreffende vogelsoort.

Habitatrichtlijn (Wnb art. 3.5)

1. Het is verboden in het wild levende dieren van soorten, genoemd in bijlage IV, onderdeel a, bij de Habitatrichtlijn, bijlage II bij het Verdrag van Bern of bijlage I bij het Verdrag van Bonn, in hun natuurlijk verspreidingsgebied opzettelijk te doden of te vangen.
2. Het is verboden dieren als bedoeld in het eerste lid opzettelijk te verstoren.
3. Het is verboden eieren van dieren als bedoeld in het eerste lid in de natuur opzettelijk te vernielen of te rapen.
4. Het is verboden de voortplantingsplaatsen of rustplaatsen van dieren als bedoeld in het eerste lid te beschadigen of te vernielen.

5. Het is verboden planten van soorten, genoemd in bijlage IV, onderdeel b, bij de Habitatrichtlijn of bijlage I bij het Verdrag van Bern, in hun natuurlijke verspreidingsgebied opzettelijk te plukken en te verzamelen, af te snijden, te ontwortelen of te vernielen.

Andere soorten (Wnb art. 3.10)

1. Onverminderd artikel 3.5, eerste, vierde en vijfde lid, is het verboden:
   a. in het wild levende zoogdieren, amfibieën, reptielen, vissen, dagvlinders, libellen en kevers van de soorten, genoemd in de bijlage, onderdeel A, bij deze wet, opzettelijk te doden of te vangen;
   b. de vaste voortplantingsplaatsen of rustplaatsen van dieren als bedoeld in onderdeel a opzettelijk te beschadigen of te vernielen, of
   c. vaatplanten van de soorten, genoemd in de bijlage, onderdeel B, bij deze wet, in hun natuurlijke verspreidingsgebied opzettelijk te plukken en te verzamelen, af te snijden, te ontwortelen of te vernielen.

Van de verboden als bedoeld in *Andere soorten* Wnb art. 3.10 eerste lid kan door bevoegd gezag vrijstelling verleend worden voor het opzettelijk doden of vangen van individuen en voor het opzettelijk beschadigen of vernielen van voortplantingsplaatsen of vaste rustplaatsen voor bepaalde soorten.

Voor alle soorten in Nederland geldt dat er sprake is van een algemene zorgplicht (Wnb art. 1.11). Hierin wordt voorgeschreven dat nadelige gevolgen voor flora en fauna voorkomen moeten worden. Het uitgangspunt van de algemene zorgplicht is dat het doden, verwonden, verontrusten of beschadigen van flora en fauna wordt vermeden. Deze zorgplicht geldt voor iedereen.

In de Omgevingsverordening van de Provincie Noord-Brabant is voor de volgende soorten vrijstelling opgenomen in het kader van ruimtelijke ontwikkelingen:

Tabel 2.1 Vrijgestelde soorten in het kader van ruimtelijke ontwikkelingen in de provincie Noord-Brabant.

Vrijgestelde soorten		
Aardmuis	Gewone pad	Rosse woelmuis
Bastaardkikker	Haas	Tweekleurige bosspitsmuis
Bosmuis	Huisspitsmuis	Veldmuis
Bruine kikker	Kleine watersalamander	Vos
Dwergmuis	Konijn	Wild zwijn
Dwergspitsmuis	Meerkikker	Woelrat
Egel	Ondergrondse woelmuis	
Gewone bosspitsmuis	Ree	

2.3 Gebiedsbescherming

In Nederland zijn natuurgebieden aangewezen met een beschermde status. Deze natuurgebieden betreffen hoofdzakelijk Natura 2000-gebieden en provinciaal beschermde gebieden.

Natura 2000-gebieden

Voor werkzaamheden in Natura 2000-gebieden is bij mogelijke effecten een Voortoets vereist. Met de Voortoets wordt bepaald of de plannen mogelijk negatieve effecten hebben op de doelstellingen van Natura 2000-gebieden. Ten aanzien van Natura 2000-gebieden kunnen ook externe effecten als stikstofdepositie en licht- of geluidsuitstraling van invloed zijn. Bij negatieve effecten op beschermde natuurgebieden dient een vergunning voorhanden te zijn.

Provinciaal beleid

Onderstaande teksten zijn gebaseerd op de meest recente versie van de Omgevingsverordening.

Natuurnetwerk Brabant

Binnen het Natuurnetwerk Brabant geldt het 'nee, tenzij'-principe. Het uitgangspunt is dat een bestemmingplan van toepassing op het Natuurnetwerk Brabant strekt tot het behoud, herstel of de duurzame ontwikkeling van de ecologische waarden en kenmerken. Binnen het Natuurnetwerk Brabant gelden regels omtrent nieuwe ontwikkelingen. Zo is bijvoorbeeld het realiseren van nieuwvestiging toegestaan als een deel van het desbetreffende NNB door stedelijke gebied loopt, en de nieuwvestiging geen aantasting geeft aan de ecologische waarden en kenmerken van het NNB. Wanneer er sprake is van een groot openbaar belang en er geen alternatieven zijn, zijn ontwikkelingen binnen het NNB ook mogelijk. Bij verlies van ecologische waarden en kenmerken geldt een compensatieplicht.

Groenblauwe mantel

De provincie streeft naar samenhangende aanpak van natuur, landschap en water die de omgevingskwaliteit en recreatiemogelijkheden versterkt en waardoor de gevolgen van klimaatveranderingen voor de natuur en het watersysteem beter kunnen worden opgevangen. Om de robuustheid van het systeem te bevorderen, zijn er gebieden opgenomen als verbinding tussen het Natuurnetwerk Brabant en het Landelijk gebied; de Groenblauwe mantel. Het beleid in de groenblauwe mantel is gericht op het behoud en vooral de ontwikkeling van natuur, watersysteem en landschap. Voor de natuur betekent dit vooral versterking van de leefgebieden voor plant- en diersoorten en de bevordering van de biodiversiteit buiten het NNB. Binnen de groenblauwe mantel is volop ruimte voor de ontwikkeling van gebruiksfuncties zoals landbouw en recreatie, met een meer extensief karakter en als die bijdragen aan de kwaliteiten van natuur, water en landschap. De ontwikkeling van nieuwe (kapitaal)intensieve functies, zoals stedelijke ontwikkeling of intensieve vormen van recreatie of en landbouw (zoals de bouw van kassen, (bezoekers-)intensieve recreatie, of concentratiegebieden voor intensieve landbouwfuncties) passen minder bij het karakter van deze gebieden. Daarom geldt binnen de groenblauwe mantel soms aanvullende regels voor de ontwikkeling van die functies. Het concrete beleid in een gebied behorend tot de groenblauwe mantel is uitgewerkt door de desbetreffende gemeente.

2.4 Houtopstanden

Houtopstanden onder de Wnb betreffen zelfstandige eenheden van bomen, boomvormers, struiken, hakhout of griend, met een oppervlakte van 1000 m^2 of meer, of een rijbeplanting met meer dan 20 bomen. Het is verboden een houtopstand geheel of gedeeltelijk te vellen of te doen vellen, met uitzondering van het periodiek vellen van griend- of hakhout, zonder voorafgaand melding te doen bij gedeputeerde staten. Ingeval een houtopstand geheel of gedeeltelijk is geveld, dient deze binnen drie jaar herplant te worden.

Het vellen van houtopstanden is niet meldingsplichtig in het kader van de Wnb als het één van de volgende typen houtopstanden betreft (Wnb art. 4.1):

a) houtopstanden binnen de door gemeenteraad vastgestelde grenzen van de bebouwde kom;
b) houtopstanden op erven of in tuinen;
c) fruitbomen en windschermen om boomgaarden;
d) naaldbomen, kennelijk bedoeld om te dienen als kerstbomen, niet ouder dan twintig jaar;
e) kweekgoed;
f) uit populieren of wilgen bestaande: (1) wegbeplantingen, (2) beplantingen langs waterwegen en/of (3) éénrijige beplantingen langs landbouwgronden;
g) het dunnen van een houtopstand;
h) uit populieren, wilgen, essen of elzen bestaande beplantingen die kennelijk zijn bedoeld voor de productie van houtige biomassa, indien zij: (1) ten minste eens per tien jaar worden geoogst, (2) bestaan uit minstens tienduizend stoven per hectare per beplantingseenheid, zijnde een aaneengesloten beplanting die niet wordt doorsneden door onbeplante stroken breder dan twee meter, en (3) zijn aangelegd na 1 januari 2013.

2.5 Houdbaarheid en toepassing

De beoogde ruimtelijke ingreep wordt getoetst aan de actuele wetgeving en provinciale verordening. Over het algemeen heeft een quickscan Wet natuurbescherming een houdbaarheid van 3 jaar, mits binnen deze periode de omstandigheden op de planlocatie, de wetgeving en de provinciale verordening niet wezenlijk veranderen.

3 Beoordeling

3.1 Soortenbescherming

Op basis van het veldbezoek en de bureaustudie wordt per soortgroep besproken wat de potentie van de planlocatie en de directe omgeving daarvan voor het voorkomen van soorten is, en welke effecten daarop te verwachten zijn ten gevolge van de beoogde ruimtelijke ingreep. Voor een aantal van de nationaal beschermde soorten geldt vrijstelling in het kader van ruimtelijke ontwikkelingen. In de voorliggende beoordeling is specifiek gelet op de potentiële aanwezigheid van beschermde soorten waarvoor geen vrijstelling geldt.
Wegens het hoge aantal waarnemers en waarnemingen in de omgeving van de planlocatie en de geïsoleerde ligging in stedelijk gebied is gekozen om een zoekgebied te gebruiken met een straal van ca. 1 km.

Planten

Binnen een straal van 1 km van de planlocatie is het voorkomen van beschermde planten niet bekend (NDFF 2012-2022).

De planlocatie is onderdeel van een winkelstraat. Op de planlocatie zijn bedrijfspanden gesitueerd. Hierdoor worden beschermde vaatplanten op de planlocatie niet verwacht. Beschermde muurvegetatie wordt tevens niet verwacht gezien het ontbreken van oude en verweerde muren. Ter plaatse van de planlocatie is slechts sprake van inheemse of aangeplante planten zonder beschermde status. Enkele waargenomen soorten betreffen: kleine brandnetel, klein kruiskruid, Robertskruid, speerdistel en vroegeling. De beoogde ruimtelijke ingreep leidt niet tot aantasting van beschermde en/of kwetsbare vegetatie. Gelet op de functie, ligging en het gebruik van het perceel in relatie tot de habitatpreferentie van kwetsbare en zeldzame soorten wordt de aanwezigheid hiervan niet verwacht. Daarnaast zijn beschermde planten niet aangetroffen gedurende het veldbezoek. Hiermee kan worden uitgesloten dat er sprake is van het opzettelijk vernielen van beschermde planten in hun natuurlijke verspreidingsgebied.

Grondgebonden zoogdieren

Binnen een straal van 1 km is de aanwezigheid bekend van de volgende zoogdieren: bosmuis, bruine rat, das, egel, haas, huisspitsmuis, konijn, mol, ree, rode eekhoorn, rosse woelmuis en wezel (NDFF 2012-2022). Voor de volgende soorten geldt dat deze beschermd zijn onder de Wet natuurbescherming en dat er geen vrijstelling geldt in het kader van ruimtelijke ontwikkelingen: das, rode eekhoorn en wezel. Tijdens het veldbezoek zijn geen sporen aangetroffen van (beschermde) zoogdieren.

De planlocatie betreft onderdeel van een winkelstraat waar geen relevante groenstructuren aanwezig zijn voor vorengenoemde beschermde soorten. Daarnaast is de planlocatie gelegen in het centrum van Schijndel waardoor ook sporadische aanwezigheid van vorengenoemde beschermde zoogdiersoorten uitgesloten kan worden. Daarbij loopt er elke nacht een herdershond over de binnenplaats van de planlocatie (Pers. Comm. initiatiefnemers). Het voorkomen van beschermde zoogdiersoorten als das, rode eekhoorn en wezel kan derhalve uitgesloten worden.

Door vorengenoemde is het uitgesloten dat er sprake is van een essentiële functie op de planlocatie voor soorten van de Habitatrichtlijn en niet vrijgestelde andere soorten. De planlocatie heeft enkel mogelijk een functie voor algemene soorten. Dit betreft met name bruine rat, huismuis en huisspitsmuis. Dergelijke soorten zijn dermate opportunistisch dat in de directe omgeving voldoende vergelijkbaar habitat aanwezig is waar ze zich al dan niet tijdelijk kunnen ophouden. Bovendien geldt voor dergelijke algemene soorten vrijstelling in het kader van ruimtelijke ontwikkelingen. Er is ten aanzien van grondgebonden zoogdieren geen sprake van overtreding van verbodsbepalingen in het kader van de Wet natuurbescherming.

Vleermuizen

Binnen een straal van 1 km is het voorkomen bekend van de volgende vleermuissoorten: gewone dwergvleermuis, gewone grootoorvleermuis, laatvlieger, ruige dwergvleermuis en watervleermuis (NDFF 2012-2022). Onder de Wet natuurbescherming zijn alle in Nederland voorkomende vleermuizen als Habitatrichtlijnsoorten beschermd (Wnb art. 3.5). Laanvormige bomenrijen, oude bomen met gaten en scheuren, (oude) gebouwen met kieren en spleten en/of structuurrijke groenelementen kunnen een functioneel onderdeel zijn van een vleermuishabitat. Ongeacht de mogelijke aanwezigheid van vleermuisverblijfplaatsen kunnen vleermuizen gebruikmaken van de planlocatie tijdens vliegbewegingen en foerageeractiviteiten. Hier dienen in het kader van de algemene zorgplicht mogelijk maatregelen genomen te worden (zie H5.4).

Op de planlocatie zijn geen bomen aanwezig. De ontwikkeling resulteert derhalve niet in het wegnemen van verblijfplaatsen van boombewonende vleermuizen.

De te slopen bebouwing is nauwkeurig geïnspecteerd op de aan- dan wel afwezigheid van potentiële verblijfplaatsen en geschikte invliegopeningen. Alle gevels en daken van de betreffende bebouwing zijn gecontroleerd op eventuele openingen als open stootvoegen, kierende daklijsten, scheefliggende dakpannen, ontbrekende specie en overige gevelafwerkingen die vleermuizen toegang kunnen verlenen tot een open dakruimte en/of spouwmuur. Een dergelijke verblijfplaats moet voldoen aan een geschikt microklimaat, met een constante (lage) temperatuur, een hoge luchtvochtigheid en weinig invloed van weersomstandigheden.

Gebouw A en F beschikken over invliegopeningen welke vleermuizen mogelijk kunnen gebruiken om een verblijfplaats te bereiken. Openingen als open stootvoegen, dilatatievoegen en openingen tussen kantpan en gevel kunnen vleermuizen doorgang verlenen tot een potentiële verblijfplaats en zijn op de planlocatie aanwezig (zie figuur 3.1).



Figuur 3.1 Enkele voorbeelden van openingen op de planlocatie welke vleermuizen mogelijk kunnen gebruiken om een verblijfplaats te bereiken.

Het is derhalve mogelijk dat de bebouwing op de planlocatie gebruikt wordt door vleermuizen die in bebouwing leven, zoals gewone dwergvleermuis, laatvlieger en ruige dwergvleermuis. Hierdoor is het mogelijk dat de beoogde ruimtelijke ingreep resulteert in het wegnemen van vleermuisverblijfplaatsen. Gebaseerd op de bekende verspreidingsgegevens, de ligging van de planlocatie (centrum stedelijk gebied) en de type bebouwing is potentie voor verblijfplaatsen van de volgende vleermuissoorten: gewone dwergvleermuis, ruige dwergvleermuis en laatvlieger (tabel 3.1). Om aan- of afwezigheid van vleermuizen vast te stellen dient aanvullend onderzoek plaats te vinden middels veldbezoeken in de periode april-september (zie **H5.3**). Alle overige bebouwing op de planlocatie bevat geen openingen welke naar een eventuele spouwruimte, ruimte tussen dak en dakbeschot of andere potentiële verblijfplaatsen leiden.

Naast de mogelijkheid dat vleermuizen de planlocatie gebruiken als verblijfplaats, bestaat de mogelijkheid dat vleermuizen de planlocatie gebruiken als foerageergebied en/of vliegroute. Gezien de hoge mate van lichtverstoring zal de planlocatie niet worden gebruikt als migratieroute. Op de donkere plaatsen va de planlocatie kunnen foerageeractiviteiten niet geheel uitgesloten worden. Echter is er geen sprake van essentieel foerageergebied wegens het ruime aanbod aan geschikt(er) foerageergebied in de omgeving van de planlocatie.

Tabel 3.1 Samenvatting van de beoordeling op mogelijke overtreding Wnb voor verschillende vleermuissoorten, essentiële vliegroute en foerageergebied.

Vleermuissoort	Potentie	Onderbouwing
Gewone dwergvleermuis	Ja	Geschikte openingen in bebouwing.
Ruige dwergvleermuis	Ja	Geschikte openingen in bebouwing en bomen.
Laatvlieger	Ja	Geschikte openingen van voldoende grootte in bebouwing.
Gewone grootoorvleermuis	Nee	Planlocatie ligt binnen stedelijk gebied met (te) veel lichtverstoring.
Meervleermuis	Nee	Buiten bekende verspreiding en te veel lichtverstoring.
Watervleermuis	Nee	Geen bomenkap.
Rosse vleermuis	Nee	Geen bomenkap.
Tweekleurige vleermuis	Nee	Buiten bekende verspreiding en afwezigheid van zeer hoge bebouwing voor paarverblijfplaatsen.
Vleermuizen algemeen	**Potentie**	**Onderbouwing**
Massawinterverblijfplaats (gewone dwergvleermuis)	Nee	Geen hoge bebouwing met bufferende vermogen.
Essentiele vliegroute	Nee	Geen aantasting van lijnvormige structuren.
Essentieel foerageergebied	Nee	Geen aantasting van houtopstanden met struweel en oppervlaktewater.

Tabel 3.2 Samenvatting van de potentie voor vleermuissoorten op de planlocatie.

Vleermuissoort	Zomer	Kraam	Paar	Massawinter
Gewone dwergvleermuis	Ja	Ja	Ja	Nee
Ruige dwergvleermuis	Ja	Nee	Ja	Nee
Laatvlieger	Ja	Ja	Ja	Nee

Amfibieën

Binnen een straal van 1 km is de aanwezigheid bekend van de volgende amfibieënsoorten: bruine kikker, kamsalamander en kleine watersalamander (NDFF 2012-2022). Voor de kamsalamander geldt dat de soort beschermd is onder de Wet natuurbescherming en dat er geen vrijstelling geldt in het kader van ruimtelijke ontwikkelingen.

Amfibieën leven zowel in een aquatisch als terrestrische omgeving. Deze omgevingen betreffen voortplantingswater, foerageergebieden en overwinteringsstructuren. Deze habitatonderdelen dienen op korte afstand van elkaar te liggen. Tijdens het veldbezoek zijn geen amfibieën aangetroffen op de planlocatie. De planlocatie is gelegen in het centrum van Schijndel, is verhard en wordt intensief gebruikt, waardoor veel verstoringen optreden. Daarnaast is geen oppervlaktewater aanwezig. Gezien de ligging, de inrichting en de functie van de planlocatie kan het voorkomen van beschermde amfibieën (als kamsalamander) uitgesloten worden.

Er is ten aanzien van amfibieën geen sprake van overtreding van verbodsbepalingen in het kader van de Wet natuurbescherming.

Reptielen

Binnen een straal van 1 km is de aanwezigheid van inheemse reptielen niet bekend (NDFF 2012-2022). Voor alle inheemse reptielen geldt dat deze beschermd zijn onder de Wet natuurbescherming en geen vrijstelling geldt in het kader van ruimtelijke ontwikkelingen.

Reptielen zijn over het algemeen verbonden aan structuurrijke en weinig verstoorde biotopen als heidevelden, bosgebied en natuurlijke oevers. Door de afwezigheid van structuurrijke biotopen en de hoge mate van menselijke verstoring is het voorkomen van beschermde reptielen binnen het plangebied uitgesloten. Er is ten aanzien van reptielen geen sprake van overtreding van verbodsbepalingen in het kader van de Wet natuurbescherming.

Vissen

Binnen een straal van 1 km is de aanwezigheid van beschermde vissoorten niet bekend (NDFF 2012-2022). Op de planlocatie en binnen de invloedssfeer van de beoogde ruimtelijke ingreep bevindt zich geen oppervlaktewater. Er is ten aanzien van vissen geen sprake van overtreding van verbodsbepalingen in het kader van de Wet natuurbescherming.

Insecten en andere ongewervelden

Binnen een straal van 1 km is de aanwezigheid van beschermde insecten of ongewervelden niet bekend (NDFF 2012-2022).

Op de planlocatie zijn gedurende het veldbezoek geen (sporen en/of delen van) beschermde vlinders, libellen of andere ongewervelden aangetroffen. Op de planlocatie zijn geen plantensoorten aangetroffen die specifiek voor een beschermde ongewervelde een waardplant vormen. Ook is er geen sprake van oud hout, zure vennetjes of andere specifieke omstandigheden die duiden op de mogelijke aanwezigheid van beschermde insecten of andere ongewervelden. Er is ten aanzien van insecten en andere ongewervelden geen sprake van overtreding van verbodsbepalingen in het kader van de Wet natuurbescherming.

Vogels

Op de planlocatie en de directe omgeving hiervan zijn tijdens het veldbezoek de volgende soorten waargenomen: heggenmus, kauw, koolmees en vink. Gedurende het veldbezoek zijn individuen, nesten en/of sporen niet aangetroffen van vogelsoorten met een jaarrond beschermde nestlocatie en/of leefgebied. Binnen een straal van 100 meter van de planlocatie is vastgestelde aanwezigheid van nestlocaties van jaarrond beschermde vogels niet bekend (NDFF 2012-2022).

Vogels - Jaarrond beschermde nestlocaties (cat. 1 t/m 4)

De huismus broedt vrijwel altijd bij bebouwing en bouwt zijn nesten onder dakpannen, onder golfplaten, kieren/gaten in de muur en in spantconstructies. Vanuit de nestlocatie en/of vanaf een uitzichtpunt moet de huismus zijn omgeving kunnen zien. Hierbij moet er in de directe omgeving continu voedsel te vinden zijn in de vorm van zaden van grassen en onkruiden en larven van insecten. Daarnaast moet er beschutting nabij de foerageerlocaties, voldoende jaarrond groene struiken of heesters, plaatsen met stof en grind voor stofbaden en water voor waterbaden aanwezig zijn (BIJ12 kennisdocument Huismus, 2017). Huismussen hebben functioneel leefgebied als jaarrond groenstructuren nodig nabij een nestlocatie. De planlocatie en omgeving betreft het centrum van Schijndel waar weinig geschikte groenstructuren aanwezig zijn om een huismuspopulatie te ondersteunen. Nesten en nest-indicerende waarnemingen van de huismus zijn derhalve ook niet bekend op de planlocatie of in de directe omgeving ervan (NDFF 2012-2022). Het merendeel van de bebouwing op de planlocatie bevat een plat, bitumen dak welke geen potentiële nestlocaties biedt. 5 jaar geleden is het dak geïsoleerd, waardoor ook onder het dakvlak met dakpannen zeer beperkt ruimte aanwezig is. De initiatiefnemer gaf tijdens het veldbezoek aan dat op het dakvlak met dakpannen er vogelschroot aanwezig is onder de overige daken. Het voorkomen van nestlocaties en functioneel leefgebied van de huismus kan derhalve uitgesloten worden.

De gierzwaluw heeft als oorspronkelijk rotsbewoner de rotsen ingeruild voor bebouwing. De soort broedt daardoor hoofdzakelijk in stedelijk gebied in donkere holtes van ventilatieschachten, spleten in muren en onder (pannen)daken (BIJ12 kennisdocument Gierzwaluw, 2017). Doordat de soort niet direct vanuit zijn nest kan opstijgen, moet hij zich naar beneden kunnen laten vallen. Het nest dient hierdoor een vrije aanvliegroute van minimaal 1 meter breed, en minimaal 3 meter onder de nestopening te bevatten. Hierbij dienen zo min mogelijk belemmerende elementen, zoals bomen, aanwezig te zijn. Voedselvluchten kunnen op vele kilometers (tot wel 1000 km) van het nest plaatsvinden, waardoor het foerageergebied niet nader te definiëren is. Geen van de panden op de planlocatie bevat potentiële nestlocaties op één pand na. Dit betreft de elektronicazaak (F). De kantpannen van dit pand kieren voldoende om de gierzwaluw toegang te geven tot ruimtes onder het dak. De boom die voor het pand staat, staat op voldoende afstand waardoor een vrije aanvliegroute aanwezig blijft. Om te achterhalen of er sprake is van nestlocaties dient een aanvullend onderzoek uitgevoerd te worden (zie **H5.3**).

De planlocatie is gelegen te midden van het stedelijk centrum van Schijndel. Het voorkomen van uilen met jaarrond beschermde nesten (kerkuil en steenuil) kan derhalve uitgesloten worden. Op de planlocatie is tevens geen sprake van functioneel leefgebied van uilen. Er zijn geen grote nesten of horsten aangetroffen in de bomen rondom de planlocatie. De aanwezigheid van in bomen broedende soorten als buizerd, sperwer en ransuil kan uitgesloten worden. Gezien de ligging is op de planlocatie geen sprake van essentieel functioneel leefgebied van roofvogelsoorten.

Vogels - Algemene broedvogels en cat. 5

De planlocatie voorziet in beperkt voedselaanbod en structuurrijke schuilgelegenheden voor algemene soorten. De bebouwing vormt voor algemene broedvogels zoals duiven en meeuwen potentieel geschikte nestlocaties. Gedurende het broedseizoen zijn de nesten en de functionele leefomgeving van voornoemde soorten beschermd. Het broedseizoen vangt aan onder bepaalde klimatologische omstandigheden en betreft indicatief de periode 15 maart t/m 15 juli. Ten aanzien van algemene broedvogels en categorie 5 soorten kunnen de sloopwerkzaamheden worden opgestart buiten het broedseizoen en/of na het ongeschikt maken van de planlocatie. Indien de beoogde werkzaamheden in het broedseizoen worden opgestart dient de locatie voorafgaand aan de werkzaamheden geïnspecteerd te worden door een ter zake deskundige.

3.2 Gebiedsbescherming

Natura 2000

De planlocatie maakt geen deel uit van een Natura 2000-gebied. Op een afstand van circa 9,8 km ligt het Natura 2000-gebied 'Vlijmens Ven, Moerputten & Bossche Broek (figuur 3.1).

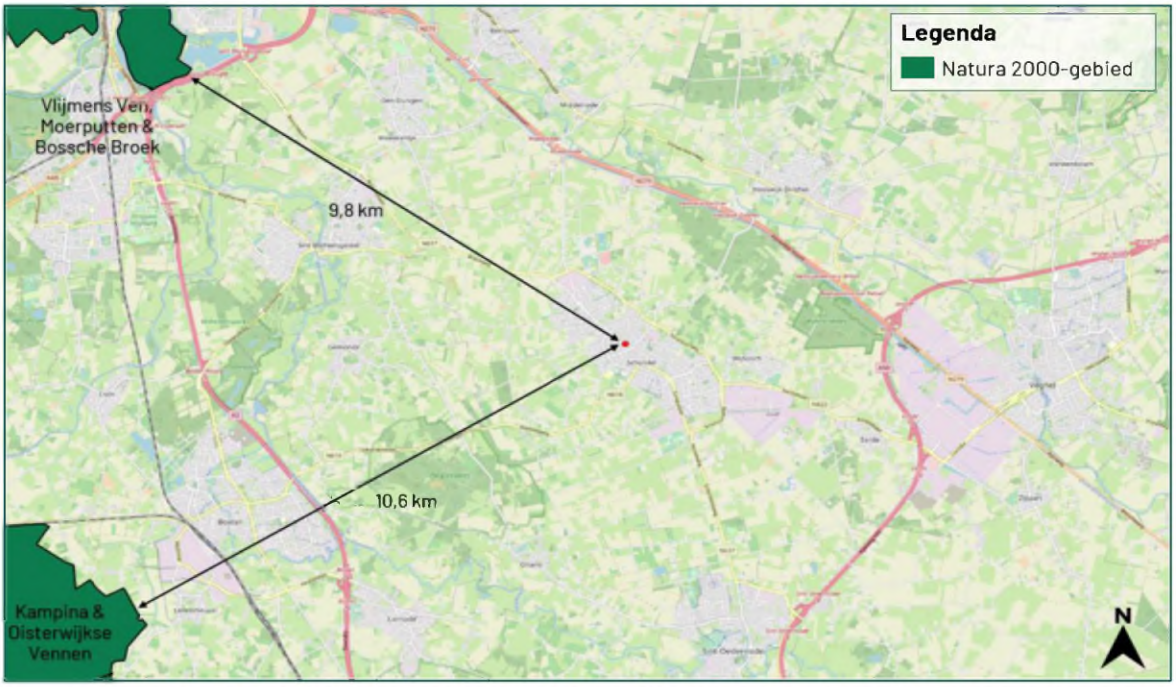

Figuur 3.1 De planlocatie ligt op een afstand van circa 9,8 km tot het Natura 2000-gebied 'Vlijmens Ven, Moerputten & Bossche Broek (bron: nationaal Georegister PDOK).

De beoogde ruimtelijke ingreep betreft de sloop van alle huidige bebouwing en de realisatie van een appartementencomplex. Ondanks dat deze buiten een Natura 2000-gebied uitgevoerd wordt, kunnen er nog steeds effecten optreden. Voor een aantal effecten (trillingen, geluid, optische verstoring etc.) geldt dat de afstand tot de omliggende Natura 2000-gebieden per definitie te groot is om te resulteren in negatieve effecten. Een toename in stikstofdepositie kan een negatief effect sorteren op stikstofgevoelige habitattypen en leefgebieden. Ten opzichte van de huidige situatie leidt de beoogde ruimtelijke ingreep in de gebruiksfase tot een beperkte toename in het aantal verkeersbewegingen. De nieuwbouw zal zonder gasaansluiting in de gebruiksfase geen stikstofuitstoot hebben.

Gedurende de bouwfase kan er een beperkte en tijdelijke stikstofemissie verwacht worden ten gevolge van het gebruik van mobiele werktuigen en bijbehorende verkeersbewegingen. De Wet natuurbescherming bevat ten gevolge van de Stikstofwet per d.d. 1 juli 2021 een partiële vrijstelling voor activiteiten gedurende de bouwfase. Hiermee kunnen de gevolgen van stikstofdepositie op Natura 2000-gebieden door aangewezen activiteiten van de bouwsector buiten beschouwing worden gelaten (Wnb art. 2.9a). De juridische status van deze partiële vrijstelling kan in de toekomst wijzigen. Als activiteiten van de bouwsector worden aangewezen (algemene maatregelen van bestuur stikstofreductie en natuurverbetering):

a. het verrichten van een bouwactiviteit of een sloopactiviteit die het feitelijk verrichten van bouw- of sloopwerkzaamheden aan een bouwwerk betreft, met inbegrip van de daarmee samenhangende vervoersbewegingen;
b. het aanleggen, veranderen of verwijderen van een werk, met inbegrip van de daarmee samenhangende vervoersbewegingen.

Gezien er sprake is van een grote afstand (9,8 km) tussen het plangebied en het dichtstbijzijnde Natura 2000-gebied wordt op voorhand uitgesloten dat er sprake is van een verhoging van de stikstofdepositie in stikstofgevoelige habitattypen of leefgebieden binnen Natura 2000-gebieden. Een berekening middels de AERIUS-Calculator kan derhalve achterwege blijven.

Provinciaal aangewezen gebieden

De planlocatie maakt geen deel uit van een beschermd gebied betreffende het Natuurnetwerk Brabant of de Groenblauwe mantel. Op een afstand van circa 820 m ligt het Natuurnetwerk Brabant (figuur 3.3). Op een afstand van circa 730 m ligt de Groenblauwe mantel (figuur 3.4). Ten aanzien van het Natuurnetwerk Brabant geldt dat externe werking (o.a. geluid, licht of betreding) een toetsingskader biedt.



Figuur 3.2 De planlocatie ligt op een afstand van circa 820 m tot het Natuurnetwerk Brabant (bron: noord-brabant.tercera-ro.nl)



Figuur 3.4 De planlocatie ligt op een afstand van circa 730 m tot de Groenblauwe Mantel (bron: noord-brabant.tercera-ro.nl)

3.3 Houtopstanden

Wet natuurbescherming

In de beoogde ingreep zijn geen kapwerkzaamheden voorzien.

4 Samenvatting

4.1 Soortenbescherming

Er dient aanvullend onderzoek uitgevoerd te worden naar gebouwbewonende vleermuizen en de gierzwaluw. De planlocatie is mogelijk geschikt leefgebied voor soorten welke niet beschermd zijn (behoudens de algemene zorgplicht) en/of waarvoor een vrijstelling geldt. Voor broedvogels geldt dat de nesten van alle soorten beschermd zijn tijdens het broedseizoen (indicatief 15 maart – 15 juli).

Tabel 4.1 Overzicht van de Soortenbescherming.

Soortgroep	Bescherming Wnb	Soortspecifiek onderzoek	Mogelijke functie planlocatie
Planten			
Grondgebonden zoogdieren			
Vleermuizen	art. 3.5	Ja	Verblijfplaatsen
Amfibieën			
Reptielen			
Vissen			
Insecten en andere ongewervelden			
Vogels (cat. 1 t/m 4) Gierzwaluw	art. 3.1	Ja	Nestlocaties
Vogels (Algemeen en cat. 5)			

4.2 Gebiedsbescherming

De planlocatie maakt geen onderdeel uit van een Natura 2000-gebied of provinciaal aangewezen beschermde gebieden. Gelet op de aard van de werkzaamheden, de afstand tot de gebieden en de beoogde situatie is van externe werking op omliggende Natura 2000-gebieden geen sprake. Een AERIUS-calculatie, Voortoets en/of 'nee, tenzij'-toets is niet noodzakelijk.

Tabel 4.2 Overzicht van beschermde gebieden in het kader van gebiedsbescherming.

Gebiedsbescherming	Afstand	Mogelijke effecten	Nader onderzoek
Natura 2000	9,8 km	Geen	N.v.t.
Natuurnetwerk Nederland	820 m	Geen	N.v.t.
Groenblauwe Mantel	730km	Geen	N.v.t.

4.3 Houtopstanden

Op de planlocatie zijn geen kapwerkzaamheden beoogd.

5 Conclusie

5.1 Conclusie

De sloop van alle huidige bebouwing en de bouw van een appartementencomplex aan de Hoofdstraat, Looierij en Toon Bolsiusstraat te Schijndel is uitvoerbaar zoals bepaald in de Wro (art. 3.1.6 Bro).

5.2 Uitvoerbaarheid

De beoogde ruimtelijke ingreep leidt niet tot overtreding van verbodsbepalingen omtrent gebiedsbescherming en houtopstanden in het kader van de Wet natuurbescherming. Er dienen enkele algemene maatregelen worden getroffen ten aanzien van de algemene zorgplicht, foeragerende vleermuizen en algemene broedvogels. Voorafgaand aan de werkzaamheden dient met aanvullend onderzoek te worden vastgesteld of de te slopen bebouwing een relevante functie heeft voor gebouwbewonende vleermuizen en gierzwaluwen (soortenbescherming). Indien er sprake is van overtreding van verbodsbepalingen van de Wet natuurbescherming kan bevoegd gezag onder voorwaarden een ontheffing verlenen. De voorwaarden betreffen: er is geen andere bevredigende oplossing, er is sprake van een wettelijk belang en er wordt geen afbreuk gedaan aan de gunstige staat van instandhouding van de soort (een robuust en ruim maatregelenpakket van tijdelijke en permanente voorzieningen wordt hiertoe voorgesteld en uitgevoerd). Wegens het voorgaande onderzoek is er geen reden om aan te nemen dat eventueel benodigde ontheffingen, mits de juiste maatregelen worden getroffen, er sprake is van een gedegen alternatievenafweging en een wettelijk belang kan worden aangevoerd, niet verkregen zouden kunnen worden.

5.3 Vervolgstappen

- Voor de beoogde ruimtelijke ingreep dient aanvullend onderzoek naar vleermuizen uitgevoerd te worden. Een aanvullend onderzoek naar vleermuizen wordt uitgevoerd middels minimaal vijf gerichte veldbezoeken in de periode 15 april t/m 30 september, conform het meest actuele Vleermuisprotocol (NGB). Hiervan dienen drie rondes in het voorjaar en twee rondes in het najaar plaats te vinden. De potentie van de planlocatie voor verschillende typen verblijfplaatsen en vleermuissoorten wordt in tabel 3.1 en 3.2 uiteengezet. Er is geen sprake van aantasting van een mogelijk essentieel foerageergebied of essentiële vliegroute.
- Voor de beoogde ruimtelijke ingreep dient aanvullend onderzoek naar gierzwaluw uitgevoerd te worden. Een aanvullend onderzoek naar gierzwaluw wordt uitgevoerd middels drie gerichte veldbezoeken in de periode 15 mei t/m 15 juli met minstens één veldbezoek tussen 20 juni en 7 juli, conform het Kennisdocument Gierzwaluw (BIJ12, 2017).

5.4 Te treffen maatregelen

- Tijdens de werkzaamheden moet voorzichtig worden gehandeld met alle voorkomende flora en fauna (algemene zorgplicht).
- Wanneer ondanks zorgvuldig handelen, onderzoek en advies schade lijkt te ontstaan voor beschermde flora en fauna, dient direct contact opgenomen te worden met een ter zake deskundige.
- Eventueel aanwezige vegetatie of bodemmateriaal (takken, stronken) voorafgaand aan de werkzaamheden gefaseerd verwijderen. Dit om grondgebonden dieren de kans te bieden zelfstandig de planlocatie te verlaten.
- Er wordt gelegenheid gegeven aan dieren, die tijdens de werkzaamheden worden gevonden, te vluchten of zich te verplaatsen naar een schuilplaats buiten het bereik van de werkzaamheden.
- De planlocatie tijdens de werkzaamheden en in de nieuwe situatie bij voorkeur niet verlichten en in de periode april-oktober de werkzaamheden tussen zonsopgang en zonsondergang uitvoeren (buiten schemerperiodes). Mocht verlichting noodzakelijk zijn hierbij een vleermuisvriendelijke verlichtingswijze toepassen (amberkleurig licht, lichtbundel nederwaarts richten, toepassen geconvergeerde lichtbundel).
- De sloopwerkzaamheden opstarten of uitvoeren buiten het broedseizoen van vogels (indicatief medio maart t/m medio juli). Als dit niet mogelijk is dienen de potentiële nestlocaties van algemene broedvogels ruim voorafgaand aan het broedseizoen ongeschikt of ontoegankelijk gemaakt te worden. E.e.a. op aanwijzing van deskundige. Als werkzaamheden in het broedseizoen worden uitgevoerd die mogelijk resulteren in het wegnemen of verstoren van broedgevallen dient voor aanvang door een ter zake deskundig gecontroleerd te worden of er broedvogels aanwezig zijn.

Bronvermelding

Geraadpleegde documenten (BIJ12, 2017)

Kennisdocument Das (*Meles meles)*
Kennisdocument Gewone dwergvleermuis (*Pipistrellus pipistrellus*)
Kennisdocument Gierzwaluw (*Apus apus*)
Kennisdocument Huismus (*Passer domesticus*)
Kennisdocument Ruige dwergvleermuis (*Pipistrellus nathusii*)

Geraadpleegde websites

www.arcgis.com
www.bij12.nl
www.kaartbank.brabant.nl
www.nationaalgeoregister.nl
www.ndff.nl
www.noord-brabant.maps.arcgis.com
www.noord-brabant.tercera-ro.nl
www.ravon.nl
www.ruimtelijkeplannen.nl
www.verspreidingsatlas.nl
www.vleermuisprotocol.nl
www.vlinderstichting.nl
www.wilde-planten.nl
www.zoogdiervereniging.nl

Bijlage 1 Fotografische impressie
Bijlage 2 Vervolgstappen Wet natuurbescherming soortenbescherming

Bijlage 1 Fotografische impressie



Figuur 1 *De planlocatie is gelegen aan de Hoofdstraat, Looierij en Toon Bolsiusstraat te Schijndel en bestaat voornamelijk uit bedrijfspanden. De beoogde ruimtelijke ingreep betreft het slopen van alle bebouwing en de realisatie van een appartementencomplex. Bovenstaande foto betreft de binnenplaats van het autobedrijf (E).*



Figuur 2 *Overzicht van de kringloopwinkel (gebouw D).*



Figuur 3 *Overzicht van de elektronicazaak (gebouw F). Gezien de boom op voldoende afstand van het pand staat is er een vrije aanvliegroute voor de gierzwaluw aanwezig en dient dit pand onderzocht te worden op de aanwezigheid van nestlocaties gezien de kierende kantpannen.*



Figuur 4 *De binnenplaats van het stucadoorsbedrijf (gebouw A).*

Bijlage 2 Vervolgstappen Wnb

Als uit het oriënterend onderzoek is gebleken dat effecten op beschermde soorten naar aanleiding van de beoogde ingreep niet uitgesloten zijn, dient een vervolgonderzoek te worden uitgevoerd. Uit dit vervolgonderzoek blijkt of desbetreffende soort aanwezig is en welke functie de planlocatie al dan niet heeft voor de soort. Met onderstaand stappenplan, overgenomen uit 'Soortenbescherming bij ruimtelijke ingrepen' van het Ministerie van Economische Zaken, wordt inzichtelijk gemaakt welke consequenties dit heeft voor het project.

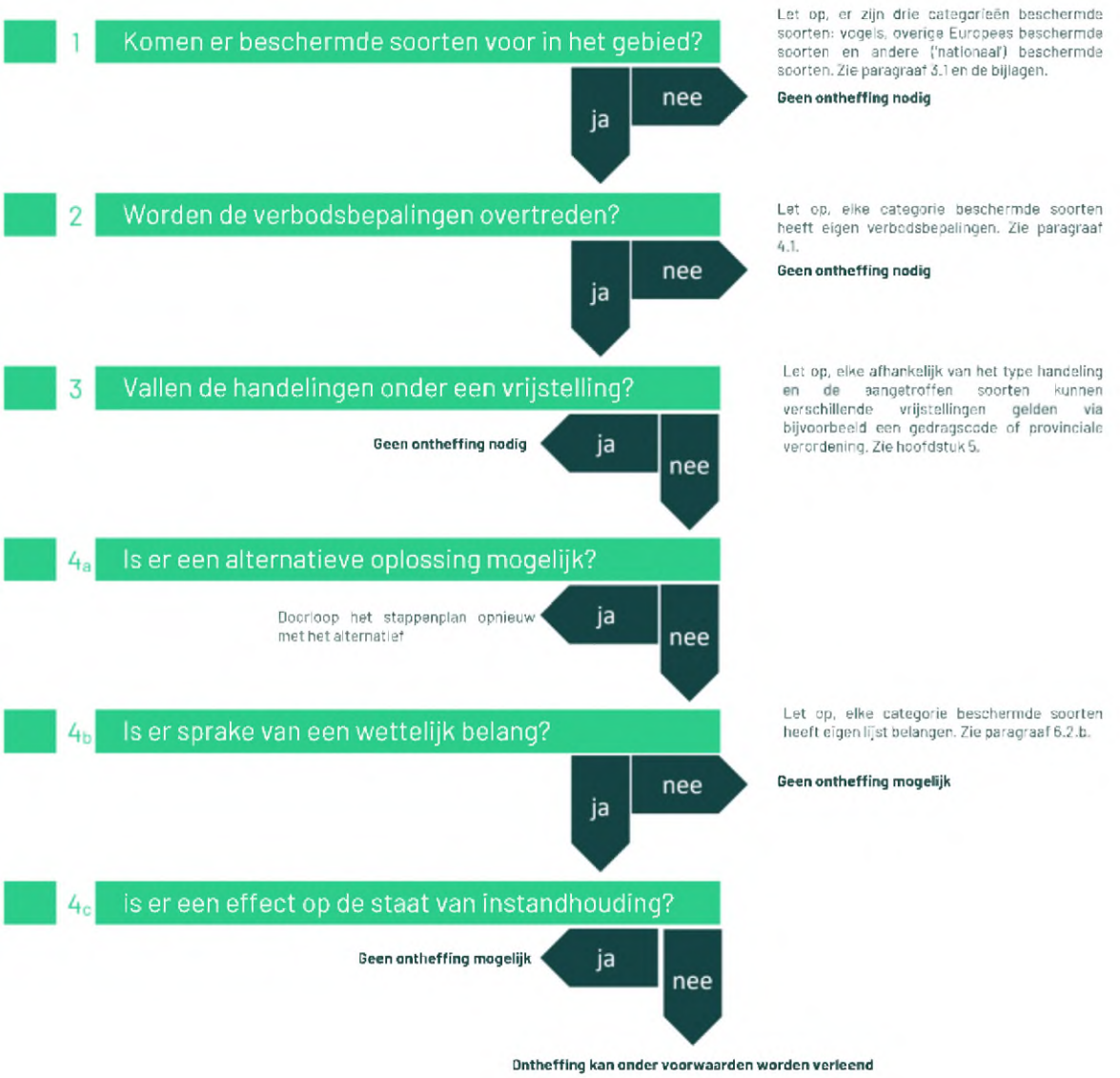

Vogelrichtlijnsoort

In het kader van de Vogelrichtlijn zijn een aantal belangen waarvoor een ontheffing kan worden aangevraagd. De beoogde ruimtelijke ingreep dient een dergelijk belang te dienen (Schema 4b ja/nee). De voorwaarden zijn onderstaand weergeven (conform Wet natuurbescherming art. 3.3, lid 4).

Een ontheffing of een vrijstelling wordt uitsluitend verleend, indien is voldaan aan elk van de volgende voorwaarden:

a) er bestaat geen andere bevredigende oplossing;
b) zij is nodig:
   1. in het belang van de volksgezondheid of de openbare veiligheid;
   2. in het belang van de veiligheid van het luchtverkeer;
   3. ter voorkoming van belangrijke schade aan gewassen, vee, bossen, visserij of wateren;
   4. ter bescherming van flora of fauna;
   5. voor onderzoek of onderwijs, het uitzetten of herinvoeren van soorten, of voor de daarmee samenhangende teelt, of
   6. om het vangen, het onder zich hebben of elke andere wijze van verstandig gebruik van bepaalde vogels in kleine hoeveelheden selectief en onder strikt gecontroleerde omstandigheden toe te staan;
c) de maatregelen leiden niet tot verslechtering van de staat van instandhouding van de desbetreffende soort.

Habitatrichtlijnsoort

In het kader van de Habitatrichtlijn zijn een aantal belangen waarvoor een ontheffing kan worden aangevraagd. De beoogde ruimtelijke ingreep dient een dergelijk belang te dienen (Schema 4b ja/nee). De voorwaarden zijn onderstaand weergeven (conform Wet natuurbescherming art. 3.8, lid 5).

Een ontheffing of een vrijstelling wordt uitsluitend verleend, indien is voldaan aan elk van de volgende voorwaarden:

a) er bestaat geen andere bevredigende oplossing;
b) zij is nodig:
   1. in het belang van de bescherming van de wilde flora of fauna, of in het belang van de instandhouding van de natuurlijke habitats;
   2. ter voorkoming van ernstige schade aan met name de gewassen, veehouderijen, bossen, visgronden, wateren of andere vormen van eigendom;
   3. in het belang van de volksgezondheid, de openbare veiligheid of andere dwingende redenen van groot openbaar belang, met inbegrip van redenen van sociale of economische aard en met inbegrip van voor het milieu wezenlijke gunstige effecten;
   4. voor onderzoek en onderwijs, repopulatie of herintroductie van deze soorten, of voor de daartoe benodigde kweek, met inbegrip van de kunstmatige vermeerdering van planten, of
   5. om het onder strikt gecontroleerde omstandigheden mogelijk te maken op selectieve wijze en binnen bepaalde grenzen een beperkt, bij de ontheffing of vrijstelling vastgesteld aantal van bepaalde dieren van de aangewezen soort te vangen of onder zich te hebben, onderscheidenlijk een beperkt bij de ontheffing of vrijstelling vastgesteld aantal van bepaalde planten van de aangewezen soort te plukken of onder zich te hebben;
c) er wordt geen afbreuk gedaan aan het streven de populaties van de betrokken soort in hun natuurlijke verspreidingsgebied in een gunstige staat van instandhouding te laten voortbestaan.

Andere soort

Ten aanzien van Andere soorten zijn een aantal belangen waarvoor een ontheffing kan worden aangevraagd. De beoogde ruimtelijke ingreep dient een dergelijk belang te dienen (Schema 4b ja/nee). De belangen zijn onderstaand weergeven en zijn aanvullend op de belangen die voor Habitatrichtlijnsoorten kunnen worden aangevoerd (conform Wet natuurbescherming art. 3.10, lid 2).

1. in het kader van de ruimtelijke inrichting of ontwikkeling van gebieden, daaronder begrepen het daarop volgende gebruik van het ingerichte of ontwikkelde gebied;
2. ter voorkoming van schade of overlast, met inbegrip van schade aan sportvelden, schietterreinen, industrieterreinen, kazernes, of begraafplaatsen;
3. ter beperking van de omvang van de populatie van dieren, in verband met door deze dieren ter plaatse en in het omringende gebied veelvuldig veroorzaakte schade of in verband met de maximale draagkracht van het gebied waarin de dieren zich bevinden;
4. ter voorkoming of bestrijding van onnodig lijden van zieke of gebrekkige dieren;
5. in het kader van bestendig beheer of onderhoud in de landbouw of bosbouw;
6. in het kader van bestendig beheer of onderhoud aan vaarwegen, watergangen, waterkeringen, waterstaatswerken, oevers, vliegvelden, wegen, spoorwegen of bermen, of in het kader van natuurbeheer;
7. in het kader van bestendig beheer of onderhoud van de landschappelijke kwaliteiten van een bepaald gebied, of
8. in het algemeen belang.



BLOM ECOLOGIE
Verbindt natuur en samenleving

Koeweistraat 2
4181 CD Waardenburg
0418 820 288

blomecologie.nl