Bijlage 6 Vegetatiekaart 1:4000

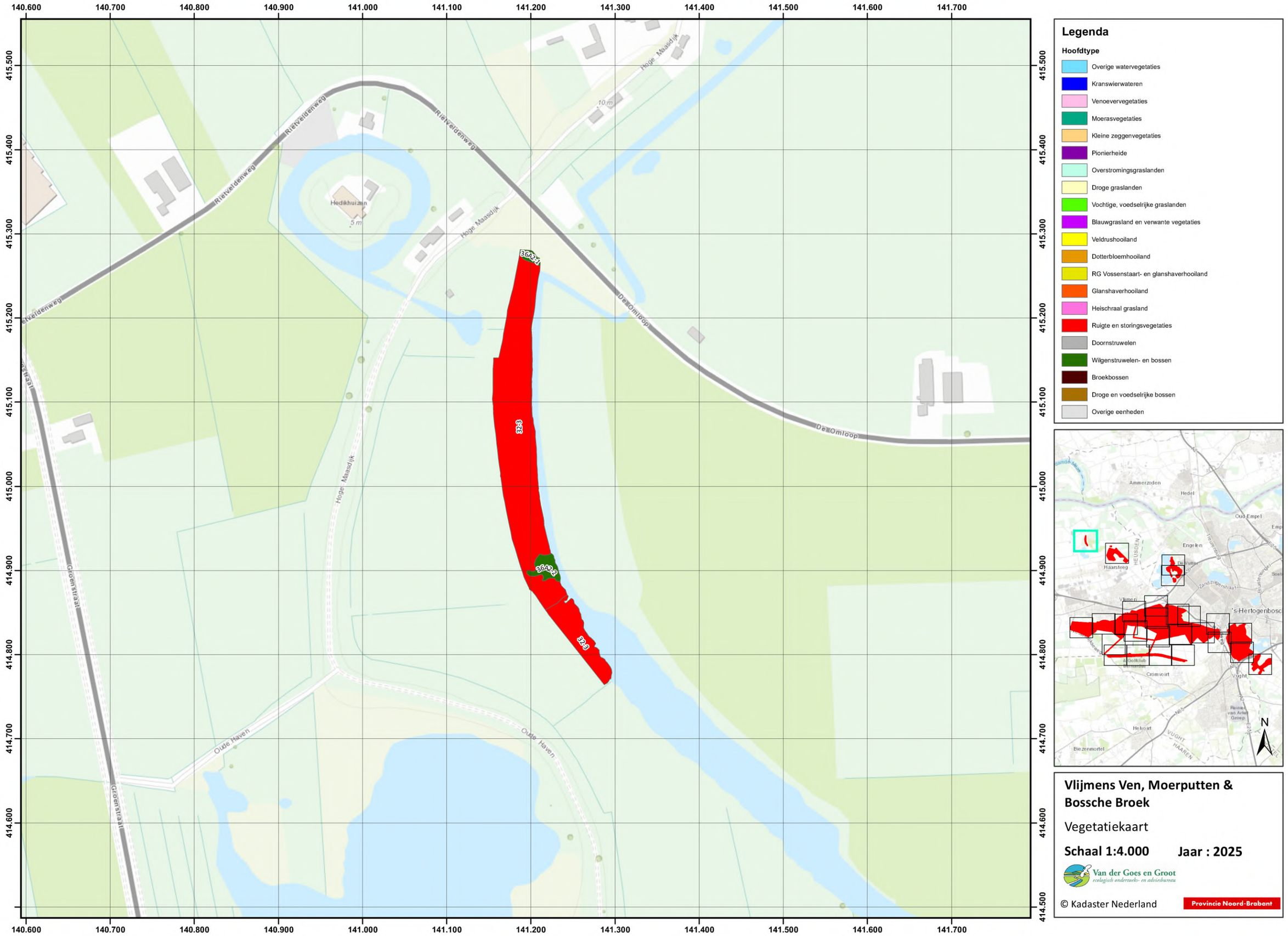

Legenda

Hoofdtype

- Overige watervegetaties
- Kranswierwateren
- Venoevervegetaties
- Moerasvegetaties
- Kleine zeggenvegetaties
- Pionierheide
- Overstromingsgraslanden
- Droge graslanden
- Vochtige, voedselrijke graslanden
- Blauwgrasland en verwante vegetaties
- Veldrushooiland
- Dotterbloemhooiland
- RG Vossenstaart- en glanshaverhooiland
- Glanshaverhooiland
- Heischraal grasland
- Ruigte en storingsvegetaties
- Doornstruwelen
- Wilgenstruwelen- en bossen
- Broekbossen
- Droge en voedselrijke bossen
- Overige eenheden

Vlijmens Ven, Moerputten & Bossche Broek

Vegetatiekaart

Schaal 1:4.000 **Jaar : 2025**

Van der Goes en Groot
ecologisch onderzoeks- en adviesbureau

© Kadaster Nederland

Provincie Noord-Brabant

142.300 142.400 142.500 142.600 142.700 142.800 142.900 143.000 143.100 143.200 143.300 143.400

414.900 414.800 414.700 414.600 414.500 414.400 414.300 414.200 414.100 414.000 413.900

Vergereindseweg

Buitenwiel

Voordijk

Intaagdijk

Legenda

Hoofdtype

- Overige watervegetaties
- Kranswierwateren
- Venoevervegetaties
- Moerasvegetaties
- Kleine zeggenvegetaties
- Pionierheide
- Overstromingsgraslanden
- Droge graslanden
- Vochtige, voedselrijke graslanden
- Blauwgrasland en verwante vegetaties
- Veldrushooiland
- Dotterbloemhooiland
- RG Vossenstaart- en glanshaverhooiland
- Glanshaverhooiland
- Heischraal grasland
- Ruigte en storingsvegetaties
- Doornstruwelen
- Wilgenstruwelen- en bossen
- Broekbossen
- Droge en voedselrijke bossen
- Overige eenheden

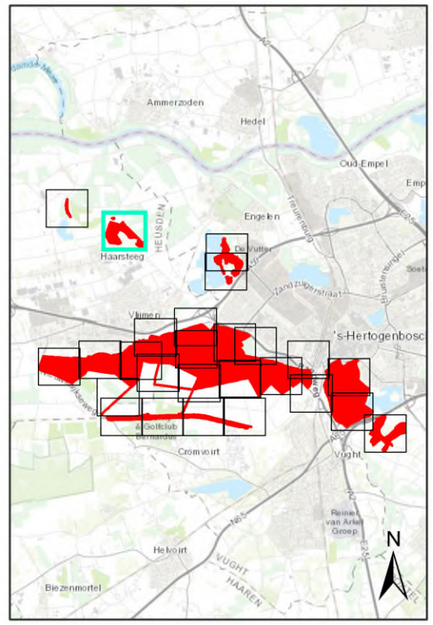

Vlijmens Ven, Moerputten & Bossche Broek

Vegetatiekaart

Schaal 1:4.000 **Jaar : 2025**

Van der Goes en Groot
ecologisch onderzoeks- en adviesbureau

© Kadaster Nederland

Provincie Noord-Brabant

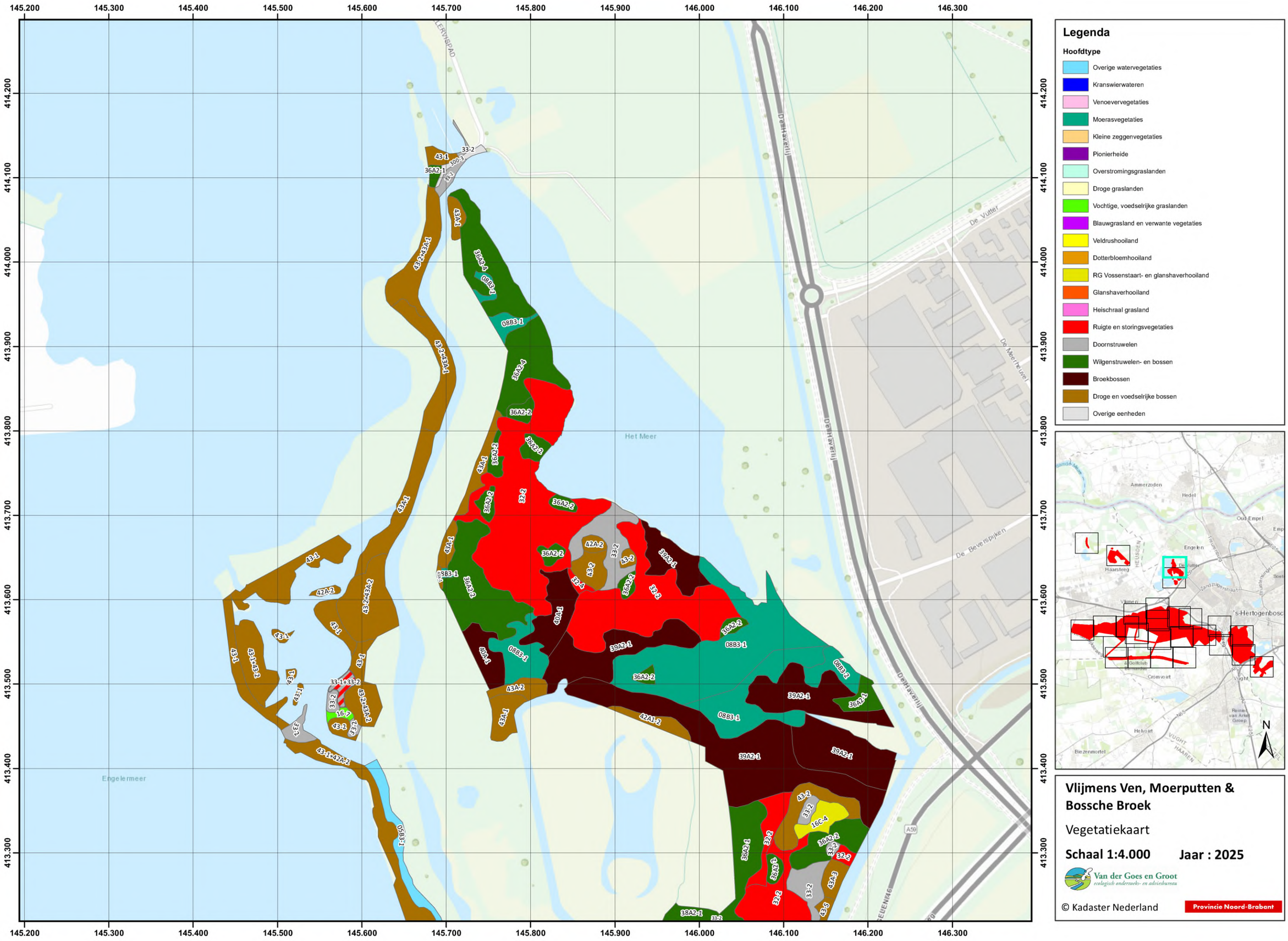

Vlijmens Ven, Moerputten & Bossche Broek

Vegetatiekaart

Schaal 1:4.000 **Jaar : 2025**

Van der Goes en Groot
ecologisch onderzoeks- en adviesbureau

© Kadaster Nederland

Provincie Noord-Brabant

Legenda

Hoofdtype

- Overige watervegetaties
- Kranswierwateren
- Venoevervegetaties
- Moerasvegetaties
- Kleine zeggenvegetaties
- Pionierheide
- Overstromingsgraslanden
- Droge graslanden
- Vochtige, voedselrijke graslanden
- Blauwgrasland en verwante vegetaties
- Veldrushooiland
- Dotterbloemhooiland
- RG Vossenstaart- en glanshaverhooiland
- Glanshaverhooiland
- Heischraal grasland
- Ruigte en storingsvegetaties
- Doornstruwelen
- Wilgenstruwelen- en bossen
- Broekbossen
- Droge en voedselrijke bossen
- Overige eenheden

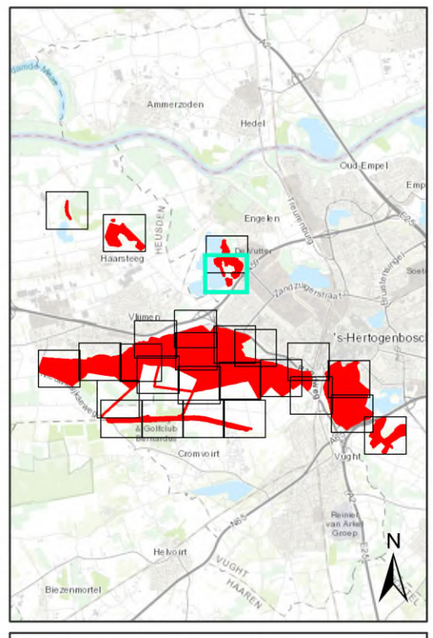

Vlijmens Ven, Moerputten & Bossche Broek

Vegetatiekaart

Schaal 1:4.000 **Jaar : 2025**

Van der Goes en Groot
ecologisch onderzoeks- en adviesbureau

© Kadaster Nederland

Provincie Noord-Brabant

Legenda

Hoofdtype

- Overige watervegetaties
- Kranswierwateren
- Venoevervegetaties
- Moerasvegetaties
- Kleine zeggenvegetaties
- Pionierheide
- Overstromingsgraslanden
- Droge graslanden
- Vochtige, voedselrijke graslanden
- Blauwgrasland en verwante vegetaties
- Veldrushooiland
- Dotterbloemhooiland
- RG Vossenstaart- en glanshaverhooiland
- Glanshaverhooiland
- Heischraal grasland
- Ruigte en storingsvegetaties
- Doornstruwelen
- Wilgenstruwelen- en bossen
- Broekbossen
- Droge en voedselrijke bossen
- Overige eenheden

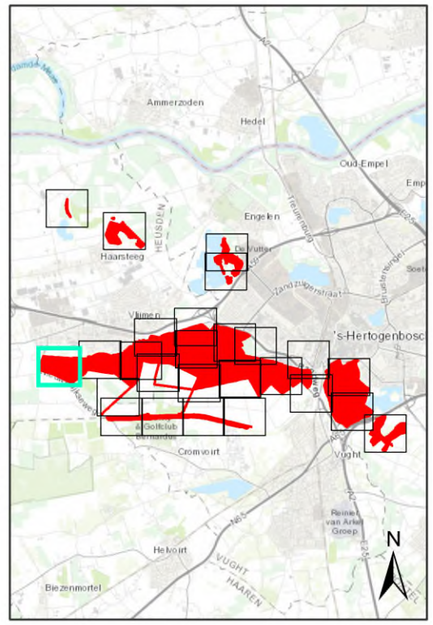

Vlijmens Ven, Moerputten & Bossche Broek

Vegetatiekaart

Schaal 1:4.000 **Jaar : 2025**

Van der Goes en Groot
ecologisch onderzoeks- en adviesbureau

© Kadaster Nederland

Provincie Noord-Brabant

141.600 141.700 141.800 141.900 142.000 142.100 142.200 142.300 142.400 142.500 142.600 142.700

411.200 411.100 411.000 410.900 410.800 410.700 410.600 410.500 410.400 410.300 410.200

Vincent van Goghstraat
Parklaan
Pieter Bruegelstraat
De Hoge Hede
Vliedbergweg
Heidijk
Guido Gezellestraat
Jacob Catsstraat
Tollenestraat
Bilderdijkstraat
Bredenstraat
Antoni Sallandlaan
Multatulistraat
Dr. Schaepmeesterstraat
Zuiderpark
Jacques Perkaan

Legenda

Hoofdtype

- Overige watervegetaties
- Kranswierwateren
- Venoevervegetaties
- Moerasvegetaties
- Kleine zeggenvegetaties
- Pionierheide
- Overstromingsgraslanden
- Droge graslanden
- Vochtige, voedselrijke graslanden
- Blauwgrasland en verwante vegetaties
- Veldrushooiland
- Dotterbloemhooiland
- RG Vossenstaart- en glanshaverhooiland
- Glanshaverhooiland
- Heischraal grasland
- Ruigte en storingsvegetaties
- Doornstruwelen
- Wilgenstruwelen- en bossen
- Broekbossen
- Droge en voedselrijke bossen
- Overige eenheden

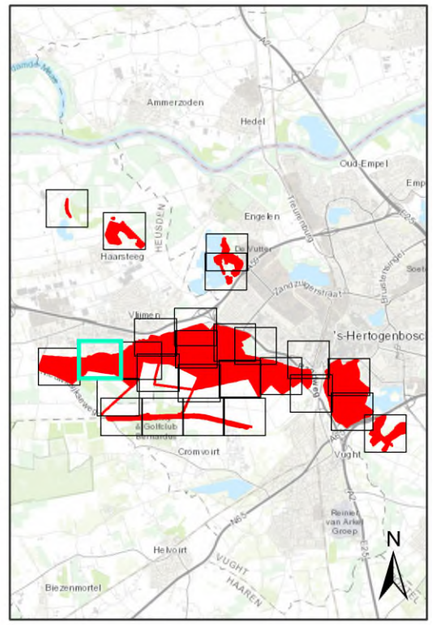

Vlijmens Ven, Moerputten & Bossche Broek

Vegetatiekaart

Schaal 1:4.000 **Jaar : 2025**

Van der Goes en Groot
ecologisch onderzoeks- en adviesbureau

© Kadaster Nederland

Provincie Noord-Brabant

142.800 142.900 143.000 143.100 143.200 143.300 143.400 143.500 143.600 143.700 143.800 143.900

411.100 411.000 410.900 410.800 410.700 410.600 410.500 410.400 410.300 410.200

Legenda

Hoofdtype

- Overige watervegetaties
- Kranswierwateren
- Venoevervegetaties
- Moerasvegetaties
- Kleine zeggenvegetaties
- Pionierheide
- Overstromingsgraslanden
- Droge graslanden
- Vochtige, voedselrijke graslanden
- Blauwgrasland en verwante vegetaties
- Veldrushooiland
- Dotterbloemhooiland
- RG Vossenstaart- en glanshaverhooiland
- Glanshaverhooiland
- Heischraal grasland
- Ruigte en storingsvegetaties
- Doornstruwelen
- Wilgenstruwelen- en bossen
- Broekbossen
- Droge en voedselrijke bossen
- Overige eenheden

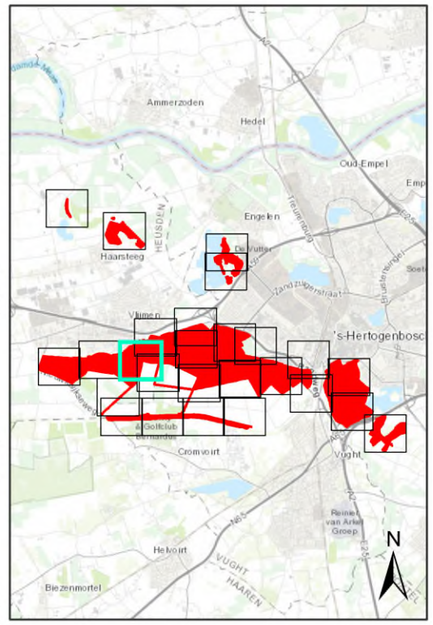

Vlijmens Ven, Moerputten & Bossche Broek

Vegetatiekaart

Schaal 1:4.000 **Jaar : 2025**

Van der Goes en Groot
ecologisch onderzoeks- en adviesbureau

© Kadaster Nederland

Provincie Noord-Brabant

142.100 142.200 142.300 142.400 142.500 142.600 142.700 142.800 142.900 143.000 143.100 143.200

410.100 410.000 409.900 409.800 409.700 409.600 409.500 409.400 409.300 409.200 409.100

16B3 16B1-1 16-5 16-6 16-13 300-3 't Ven Gementweg Gementweg

Legenda

Hoofdtype

- Overige watervegetaties
- Kranswierwateren
- Venoevervegetaties
- Moerasvegetaties
- Kleine zeggenvegetaties
- Pionierheide
- Overstromingsgraslanden
- Droge graslanden
- Vochtige, voedselrijke graslanden
- Blauwgrasland en verwante vegetaties
- Veldrushooiland
- Dotterbloemhooiland
- RG Vossenstaart- en glanshaverhooiland
- Glanshaverhooiland
- Heischraal grasland
- Ruigte en storingsvegetaties
- Doornstruwelen
- Wilgenstruwelen- en bossen
- Broekbossen
- Droge en voedselrijke bossen
- Overige eenheden

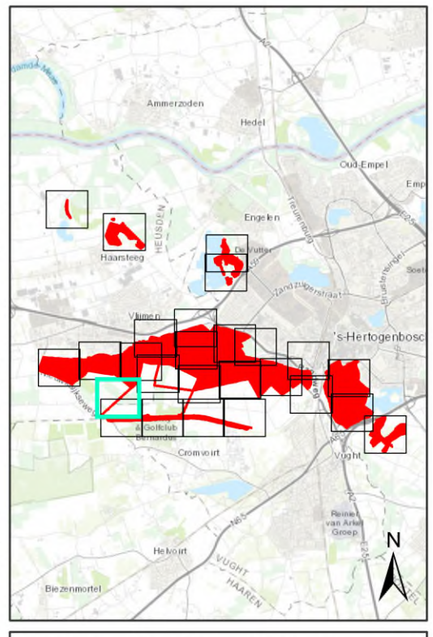

Vlijmens Ven, Moerputten & Bossche Broek

Vegetatiekaart

Schaal 1:4.000 **Jaar : 2025**

Van der Goes en Groot
ecologisch onderzoeks- en adviesbureau

© Kadaster Nederland

Provincie Noord-Brabant

Legenda

Hoofdtype

- Overige watervegetaties
- Kranswierwateren
- Venoevervegetaties
- Moerasvegetaties
- Kleine zeggenvegetaties
- Pionierheide
- Overstromingsgraslanden
- Droge graslanden
- Vochtige, voedselrijke graslanden
- Blauwgrasland en verwante vegetaties
- Veldrushooiland
- Dotterbloemhooiland
- RG Vossenstaart- en glanshaverhooiland
- Glanshaverhooiland
- Heischraal grasland
- Ruigte en storingsvegetaties
- Doornstruwelen
- Wilgenstruwelen- en bossen
- Broekbossen
- Droge en voedselrijke bossen
- Overige eenheden

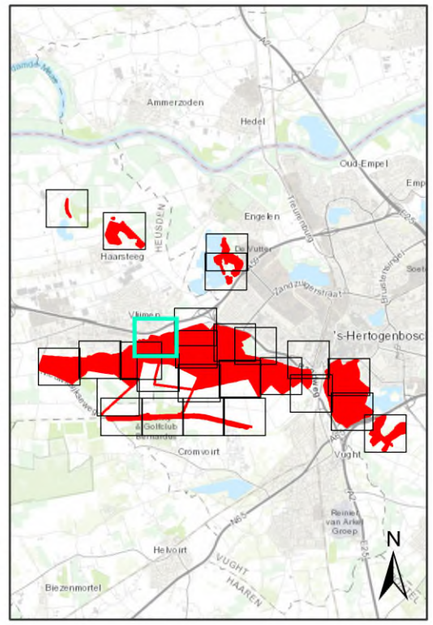

Vlijmens Ven, Moerputten & Bossche Broek

Vegetatiekaart

Schaal 1:4.000 **Jaar : 2025**

Van der Goes en Groot
ecologisch onderzoek- en adviesbureau

© Kadaster Nederland

Provincie Noord-Brabant

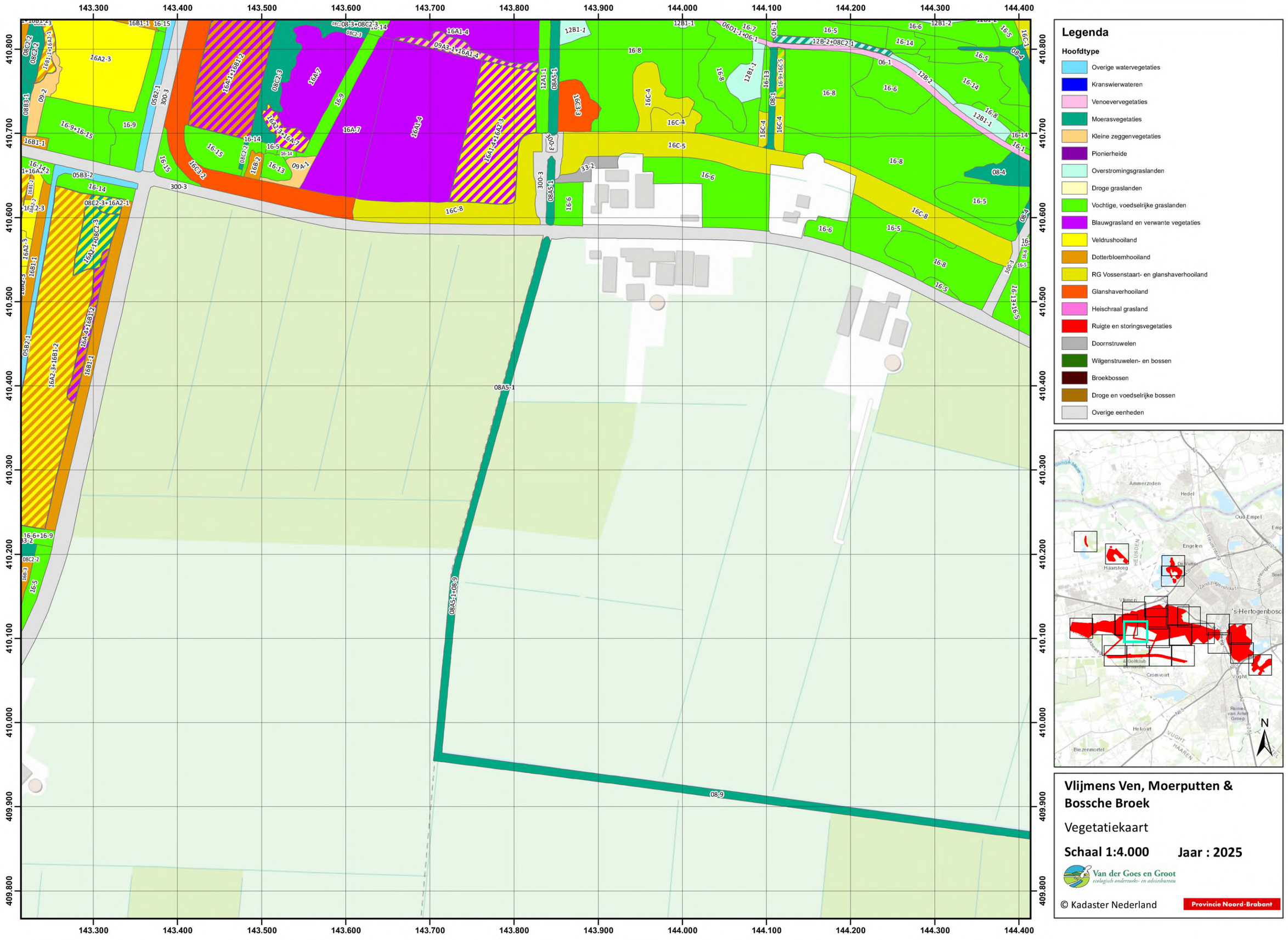
143.300
143.400
143.500
143.600
143.700
143.800
143.900
144.000
144.100
144.200
144.300
144.400
410.800
410.700
410.600
410.500
410.400
410.300
410.200
410.100
410.000
409.900
409.800
16A2-3
16B1-1
16-15
08C2-2
08C2-3
08B3-1
09-2
16-9
16-9+16-15
16B1-1
05B2-1
300-3
16A1-4+16B1-2
08C2-3+08C2-3-14
15A-7
15-9
16A-7
16A1-4
16A2-3+16A2-1
16-5
16-14
16-15
16C-2-1
16B-2
16-13
09A-1
16C-8
16A1-4+16D2-3
12A1-1
08A5-1
16E3-3
300-3
16C-4
16C-5
16-6
16-8
12B1-1
06-1
06D1-1+06-1
12B-2+08C2-1
16-7
16-5
16-6
12B1-2
16-14
16-8
16-1
08-4
16-13
16-5
16-8
16-6
16C-8
16-5
16-6
16-8
16-5
16-13+16-5
16-14+16A2-1
05B3-2
16-14
08C2-3+16A2-1
16A2-3
16B1-1
16A2-3+08C2-3
16A2-1+08C2-3
16A1-4+16B1-2
16A2-3+16B1-2
16B1-1
05B2-1
16-6+16-9
08C2-2
16B-3
16-5
08A5-1
08A5-1+08-9
08-9
Legenda
Hoofdtype
Overige watervegetaties
Kranswierwateren
Venoevervegetaties
Moerasvegetaties
Kleine zeggenvegetaties
Pionierheide
Overstromingsgraslanden
Droge graslanden
Vochtige, voedselrijke graslanden
Blauwgrasland en verwante vegetaties
Veldrushooiland
Dotterbloemhooiland
RG Vossenstaart- en glanshaverhooiland
Glanshaverhooiland
Heischraal grasland
Ruigte en storingsvegetaties
Doornstruwelen
Wilgenstruwelen- en bossen
Broekbossen
Droge en voedselrijke bossen
Overige eenheden
Ammerzoden
Hedel
Oud-Empel
Engelen
Haarsteeg
Vlijmen
's-Hertogenbosch
Cromvoirt
Vught
Helvoirt
Biezenmortel
N
Vlijmens Ven, Moerputten & Bossche Broek
Vegetatiekaart
Schaal 1:4.000
Jaar : 2025
Van der Goes en Groot
ecologisch onderzoeks- en adviesbureau
© Kadaster Nederland
Provincie Noord-Brabant

144.300 144.400 144.500 144.600 144.700 144.800 144.900 145.000 145.100 145.200 145.300 145.400

412.100 412.000 411.900 411.800 411.700 411.600 411.500 411.400 411.300 411.200 411.100

RINGWEG 'S-HERTOGENBOSCH 45

MAASROUTE

A59

VUILUMEN 44

HEUSDEN

'S-HERTOGENBOSCH

Vlijmenseweg

Sleutelbloemstraat

Draadrusplein

Wolfsmelkstraat

Nieuwe Bossche sloot

Moerputterweg

Legenda

Hoofdtype

- Overige watervegetaties
- Kranswierwateren
- Venoevervegetaties
- Moerasvegetaties
- Kleine zeggenvegetaties
- Pionierheide
- Overstromingsgraslanden
- Droge graslanden
- Vochtige, voedselrijke graslanden
- Blauwgrasland en verwante vegetaties
- Veldrushooiland
- Dotterbloemhooiland
- RG Vossenstaart- en glanshaverhooiland
- Glanshaverhooiland
- Heischraal grasland
- Ruigte en storingsvegetaties
- Doornstruwelen
- Wilgenstruwelen- en bossen
- Broekbossen
- Droge en voedselrijke bossen
- Overige eenheden

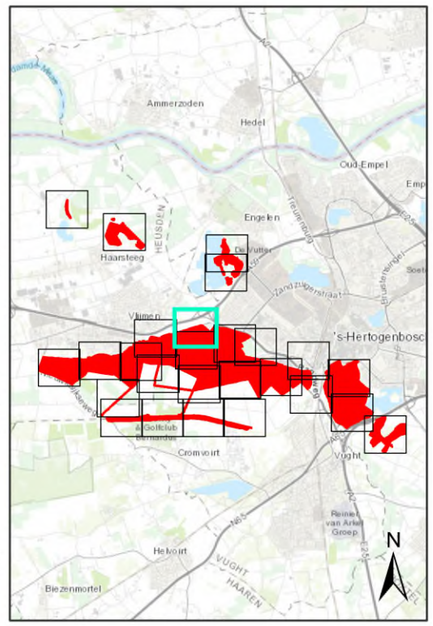

Vlijmens Ven, Moerputten & Bossche Broek

Vegetatiekaart

Schaal 1:4.000 **Jaar : 2025**

Van der Goes en Groot
ecologisch onderzoek- en adviesbureau

© Kadaster Nederland

Provincie Noord-Brabant

144.400 144.500 144.600 144.700 144.800 144.900 145.000 145.100 145.200 145.300 145.400 145.500

411.500 411.400 411.300 411.200 411.100 411.000 410.900 410.800 410.700 410.600 410.500

Legenda

Hoofdtype

- Overige watervegetaties
- Kranswierwateren
- Venoevervegetaties
- Moerasvegetaties
- Kleine zeggenvegetaties
- Pionierheide
- Overstromingsgraslanden
- Droge graslanden
- Vochtige, voedselrijke graslanden
- Blauwgrasland en verwante vegetaties
- Veldrushooiland
- Dotterbloemhooiland
- RG Vossenstaart- en glanshaverhooiland
- Glanshaverhooiland
- Heischraal grasland
- Ruigte en storingsvegetaties
- Doornstruwelen
- Wilgenstruwelen- en bossen
- Broekbossen
- Droge en voedselrijke bossen
- Overige eenheden

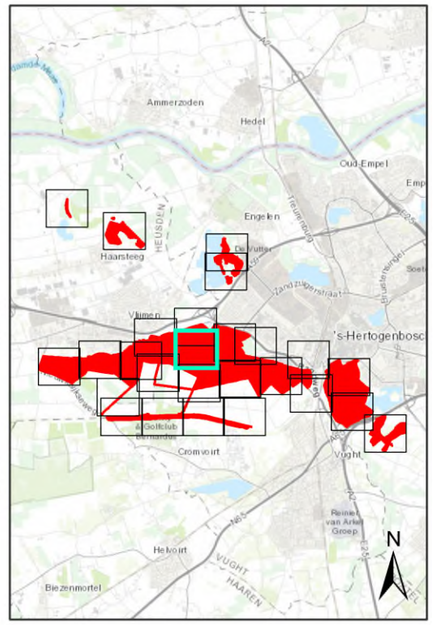

Vlijmens Ven, Moerputten & Bossche Broek

Vegetatiekaart

Schaal 1:4.000 **Jaar : 2025**

Van der Goes en Groot
ecologisch onderzoeks- en adviesbureau

© Kadaster Nederland

Provincie Noord-Brabant

144.400 144.500 144.600 144.700 144.800 144.900 145.000 145.100 145.200 145.300 145.400 145.500

410.500 410.400 410.300 410.200 410.100 410.000 409.900 409.800 409.700 409.600 409.500

Legenda

Hoofdtype

- Overige watervegetaties
- Kranswierwateren
- Venoevervegetaties
- Moerasvegetaties
- Kleine zeggenvegetaties
- Pionierheide
- Overstromingsgraslanden
- Droge graslanden
- Vochtige, voedselrijke graslanden
- Blauwgrasland en verwante vegetaties
- Veldrushooiland
- Dotterbloemhooiland
- RG Vossenstaart- en glanshaverhooiland
- Glanshaverhooiland
- Heischraal grasland
- Ruigte en storingsvegetaties
- Doornstruwelen
- Wilgenstruwelen- en bossen
- Broekbossen
- Droge en voedselrijke bossen
- Overige eenheden

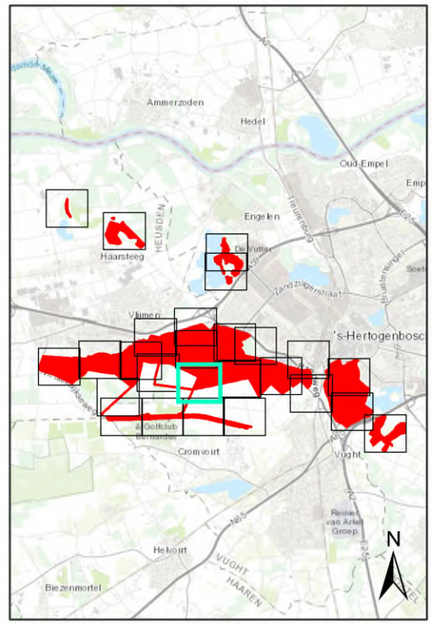

Vlijmens Ven, Moerputten & Bossche Broek

Vegetatiekaart

Schaal 1:4.000 **Jaar : 2025**

Van der Goes en Groot
ecologisch onderzoeks- en adviesbureau

© Kadaster Nederland

Provincie Noord-Brabant

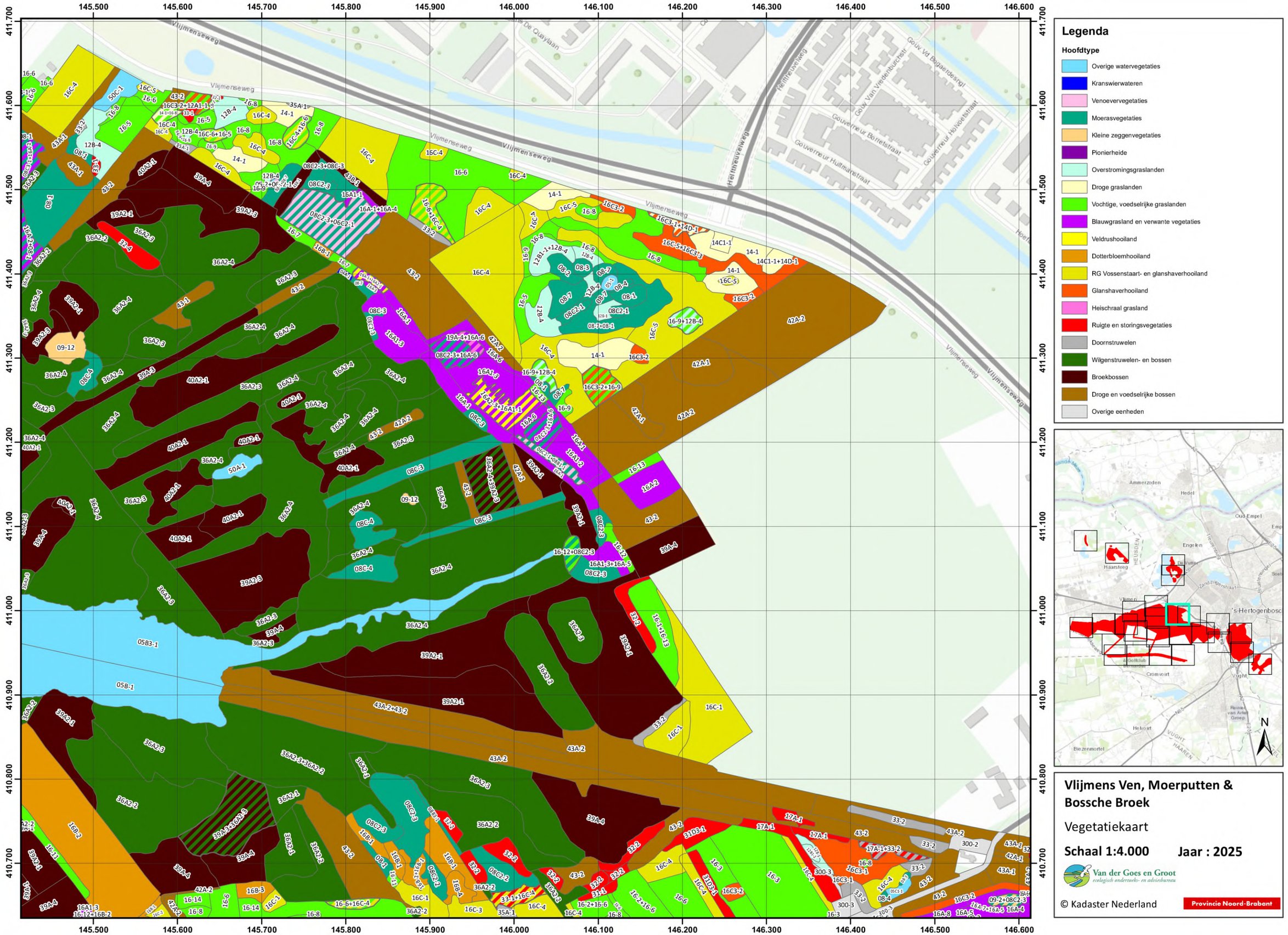

Legenda
Hoofdtype
Overige watervegetaties
Kranswierwateren
Venoevervegetaties
Moerasvegetaties
Kleine zeggenvegetaties
Pionierheide
Overstromingsgraslanden
Droge graslanden
Vochtige, voedselrijke graslanden
Blauwgrasland en verwante vegetaties
Veldrushooiland
Dotterbloemhooiland
RG Vossenstaart- en glanshaverhooiland
Glanshaverhooiland
Heischraal grasland
Ruigte en storingsvegetaties
Doornstruwelen
Wilgenstruwelen- en bossen
Broekbossen
Droge en voedselrijke bossen
Overige eenheden
Vlijmens Ven, Moerputten & Bossche Broek
Vegetatiekaart
Schaal 1:4.000
Jaar : 2025
Van der Goes en Groot
ecologisch onderzoeks- en adviesbureau
© Kadaster Nederland
Provincie Noord-Brabant

Legenda

Hoofdtype

- Overige watervegetaties
- Kranswierwateren
- Venoevervegetaties
- Moerasvegetaties
- Kleine zeggenvegetaties
- Pionierheide
- Overstromingsgraslanden
- Droge graslanden
- Vochtige, voedselrijke graslanden
- Blauwgrasland en verwante vegetaties
- Veldrushooiland
- Dotterbloemhooiland
- RG Vossenstaart- en glanshaverhooiland
- Glanshaverhooiland
- Heischraal grasland
- Ruigte en storingsvegetaties
- Doornstruwelen
- Wilgenstruwelen- en bossen
- Broekbossen
- Droge en voedselrijke bossen
- Overige eenheden

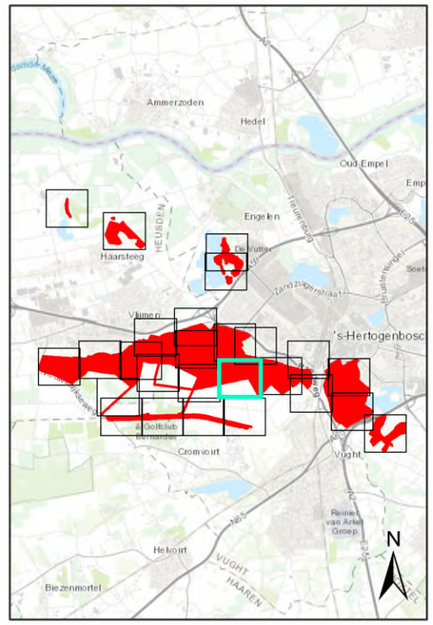

Vlijmens Ven, Moerputten & Bossche Broek

Vegetatiekaart

Schaal 1:4.000 **Jaar : 2025**

Van der Goes en Groot
ecologisch onderzoeks- en adviesbureau

© Kadaster Nederland

Provincie Noord-Brabant

146.100 146.200 146.300 146.400 146.500 146.600 146.700 146.800 146.900 147.000 147.100 147.200

411.600 411.500 411.400 411.300 411.200 411.100 411.000 410.900 410.800 410.700 410.600

Vlijmenseweg
Heftinevelseweg
Gouverneur Bonnetstraat
Gouverneur Hultmarstraat
Gouverneur Holvoetstraat
Loggemonpleinlaan
Hoeflaan
Erik de Rodastraat
Balboastraat
Bartholomeus Diazstraat
Vasco da Gamastraat
Columbusstraat
Marco Polostraat
Pizarrostraat
Fernando Corteszstraat
Torfesstraat
Jacob van Heemskerckstraat
Abel Tasmanstraat
Dirk Hartogstraat
Hudsonlaan
Boschmeerstraat
De Gerlachestraat
Robert Scottstraat
Fridtjof Nansenstraat
Amundsenstraat
Livingstonestraat
Stanleystraat
Deutersestraat
Oude Vlijmenseweg
Weidonklaan
Cementstraat
Jeroen Bosch Ziekenhuis

Legenda

Hoofdtype

- Overige watervegetaties
- Kranswierwateren
- Venoevervegetaties
- Moerasvegetaties
- Kleine zeggenvegetaties
- Pionierheide
- Overstromingsgraslanden
- Droge graslanden
- Vochtige, voedselrijke graslanden
- Blauwgrasland en verwante vegetaties
- Veldrushooiland
- Dotterbloemhooiland
- RG Vossenstaart- en glanshaverhooiland
- Glanshaverhooiland
- Heischraal grasland
- Ruigte en storingsvegetaties
- Doornstruwelen
- Wilgenstruwelen- en bossen
- Broekbossen
- Droge en voedselrijke bossen
- Overige eenheden

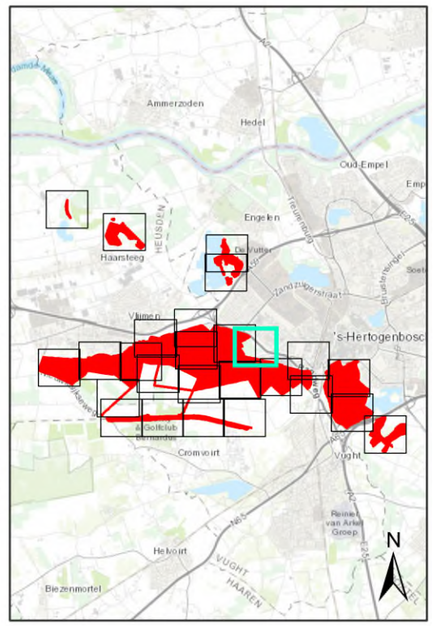

Vlijmens Ven, Moerputten & Bossche Broek

Vegetatiekaart

Schaal 1:4.000 **Jaar : 2025**

Van der Goes en Groot
ecologisch onderzoeks- en adviesbureau

© Kadaster Nederland

Provincie Noord-Brabant

146.800 146.900 147.000 147.100 147.200 147.300 147.400 147.500 147.600 147.700 147.800 147.900

410.700 410.600 410.500 410.400 410.300 410.200 410.100 410.000 409.900 409.800 409.700

Jeroen Bosch
Jeroen Bosch Ziekenhuis
Henri Dunantstraat
WILLEMSPOORT
RANDWG
DRONGELENSPAD
Gemeentpad
Ce me nweg

Legenda

Hoofdtype

- Overige watervegetaties
- Kranswierwateren
- Venoevervegetaties
- Moerasvegetaties
- Kleine zeggenvegetaties
- Pionierheide
- Overstromingsgraslanden
- Droge graslanden
- Vochtige, voedselrijke graslanden
- Blauwgrasland en verwante vegetaties
- Veldrushooiland
- Dotterbloemhooiland
- RG Vossenstaart- en glanshaverhooiland
- Glanshaverhooiland
- Heischraal grasland
- Ruigte en storingsvegetaties
- Doornstruwelen
- Wilgenstruwelen- en bossen
- Broekbossen
- Droge en voedselrijke bossen
- Overige eenheden

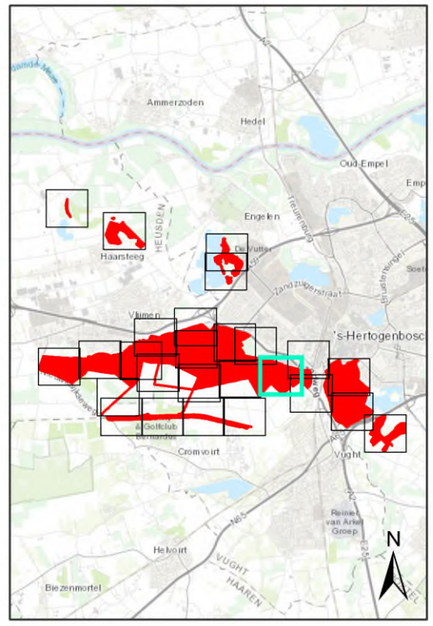

Vlijmens Ven, Moerputten & Bossche Broek

Vegetatiekaart

Schaal 1:4.000 **Jaar : 2025**

Van der Goes en Groot
ecologisch onderzoeks- en adviesbureau

© Kadaster Nederland

Provincie Noord-Brabant

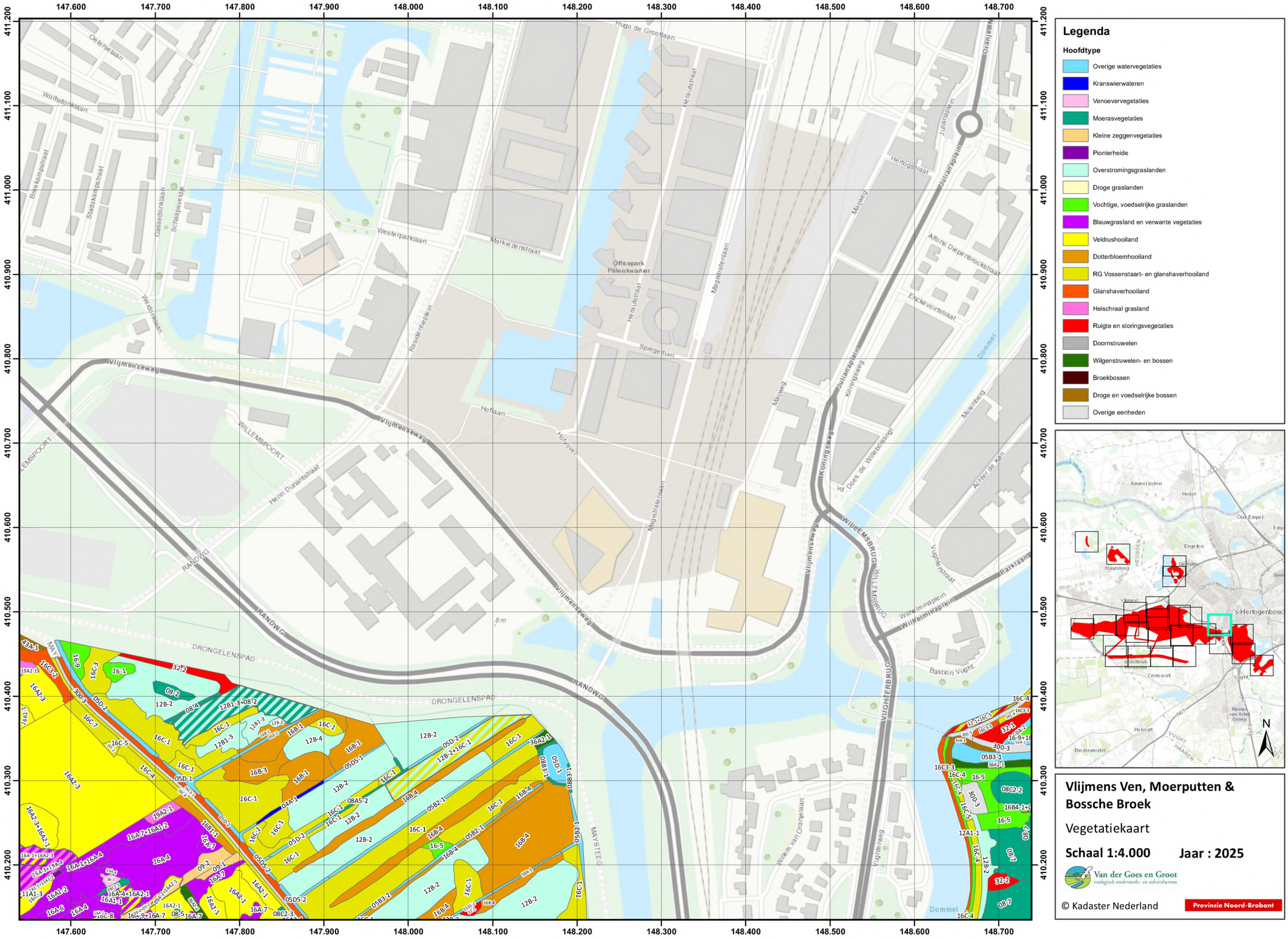

Legenda

Hoofdtype

- Overige watervegetaties
- Kranswierwateren
- Venoevervegetaties
- Moerasvegetaties
- Kleine zeggenvegetaties
- Pionierheide
- Overstromingsgraslanden
- Droge graslanden
- Vochtige, voedselrijke graslanden
- Blauwgrasland en verwante vegetaties
- Veldrushooiland
- Dotterbloemhooiland
- RG Vossenstaart- en glanshaverhooiland
- Glanshaverhooiland
- Heischraal grasland
- Ruigte en storingsvegetaties
- Doornstruwelen
- Wilgenstruwelen- en bossen
- Broekbossen
- Droge en voedselrijke bossen
- Overige eenheden

Vlijmens Ven, Moerputten & Bossche Broek

Vegetatiekaart

Schaal 1:4.000 **Jaar : 2025**

Van der Goes en Groot
ecologisch onderzoeks- en adviesbureau

© Kadaster Nederland

Provincie Noord-Brabant

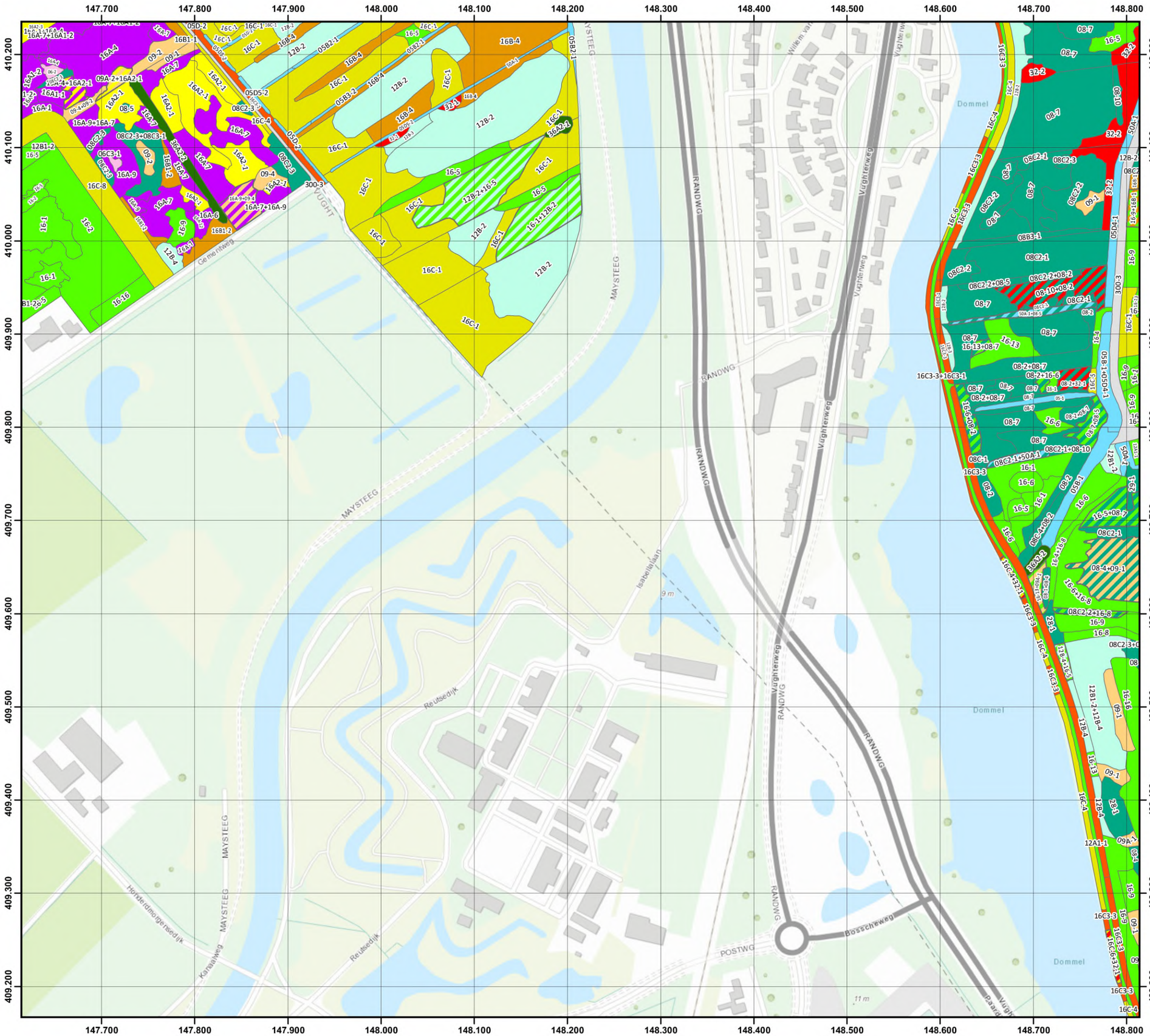

Legenda

Hoofdtype

- Overige watervegetaties
- Kranswierwateren
- Venoevervegetaties
- Moerasvegetaties
- Kleine zeggenvegetaties
- Pionierheide
- Overstromingsgraslanden
- Droge graslanden
- Vochtige, voedselrijke graslanden
- Blauwgrasland en verwante vegetaties
- Veldrushooiland
- Dotterbloemhooiland
- RG Vossenstaart- en glanshaverhooiland
- Glanshaverhooiland
- Heischraal grasland
- Ruigte en storingsvegetaties
- Doornstruwelen
- Wilgenstruwelen- en bossen
- Broekbossen
- Droge en voedselrijke bossen
- Overige eenheden

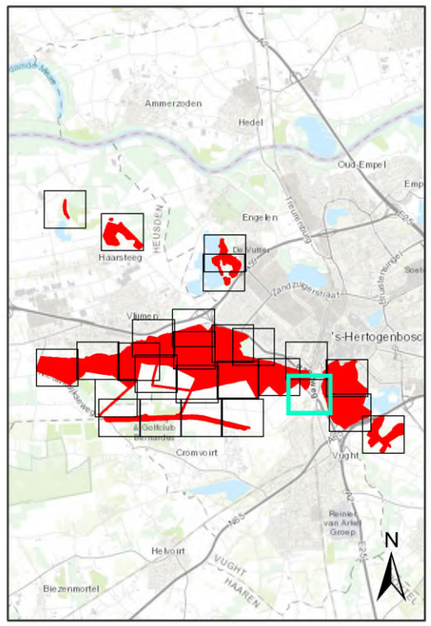

Vlijmens Ven, Moerputten & Bossche Broek

Vegetatiekaart

Schaal 1:4.000 **Jaar : 2025**

Van der Goes en Groot
ecologisch onderzoeks- en adviesbureau

© Kadaster Nederland

Provincie Noord-Brabant

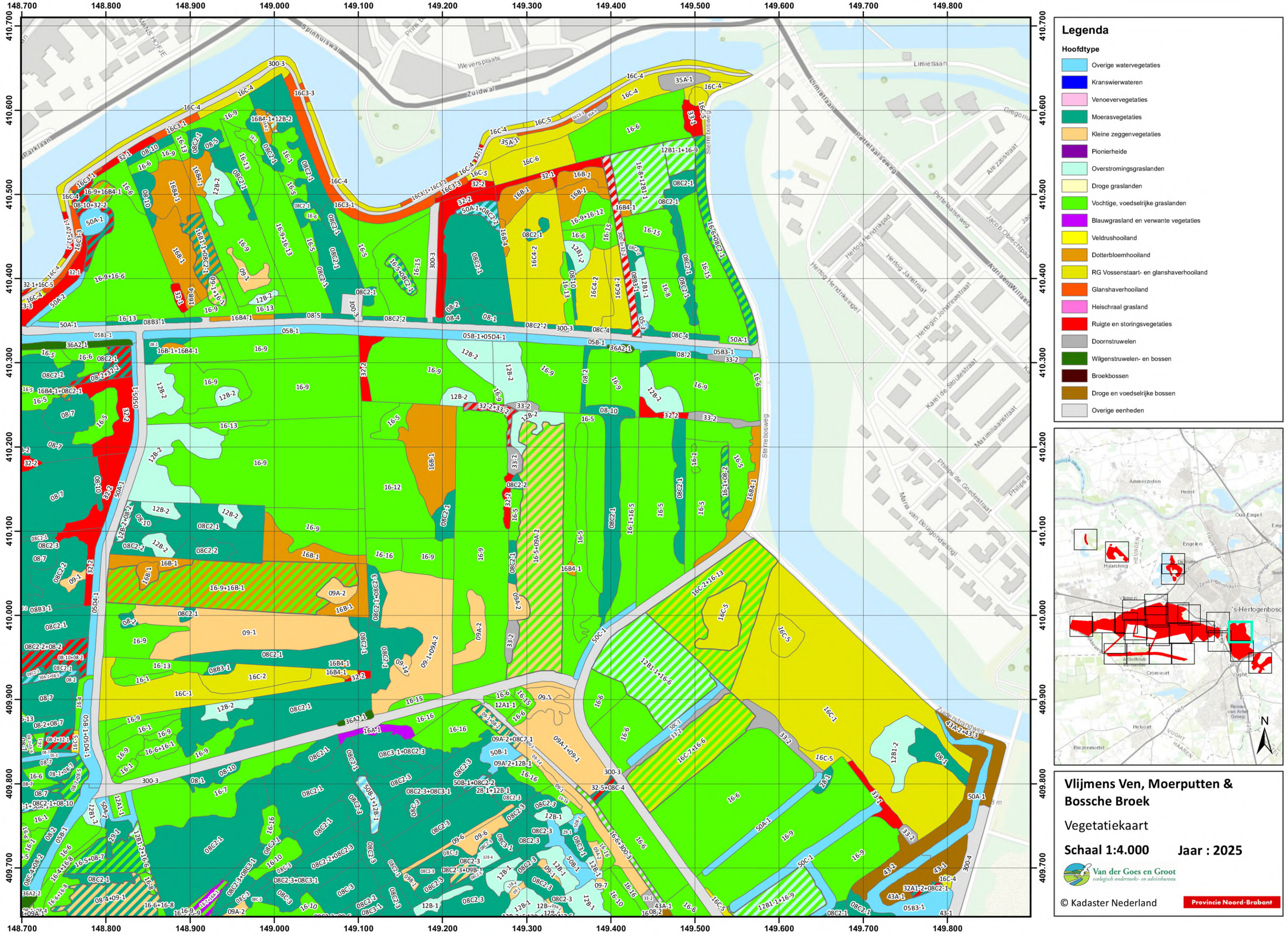
148.700
148.800
148.900
149.000
149.100
149.200
149.300
149.400
149.500
149.600
149.700
149.800
410.700
410.600
410.500
410.400
410.300
410.200
410.100
410.000
409.900
409.800
409.700
Legenda
Hoofdtype
Overige watervegetaties
Kranswierwateren
Venoevervegetaties
Moerasvegetaties
Kleine zeggenvegetaties
Pionierheide
Overstromingsgraslanden
Droge graslanden
Vochtige, voedselrijke graslanden
Blauwgrasland en verwante vegetaties
Veldrushooiland
Dotterbloemhooiland
RG Vossenstaart- en glanshaverhooiland
Glanshaverhooiland
Heischraal grasland
Ruigte en storingsvegetaties
Doornstruwelen
Wilgenstruwelen- en bossen
Broekbossen
Droge en voedselrijke bossen
Overige eenheden
Ammerzoden
Hedel
Engelen
Haarsteeg
Vlijmen
's-Hertogenbosch
Cromvoirt
Vught
Helvoirt
Biezenmortel
N
Vlijmens Ven, Moerputten & Bossche Broek
Vegetatiekaart
Schaal 1:4.000
Jaar : 2025
Van der Goes en Groot
ecologisch onderzoeks- en adviesbureau
© Kadaster Nederland
Provincie Noord-Brabant

148.800 148.900 149.000 149.100 149.200 149.300 149.400 149.500 149.600 149.700 149.800 149.900

409.700 409.600 409.500 409.400 409.300 409.200 409.100 409.000 408.900 408.800 408.700

Legenda

Hoofdtype

- Overige watervegetaties
- Kranswierwateren
- Venoevervegetaties
- Moerasvegetaties
- Kleine zeggenvegetaties
- Pionierheide
- Overstromingsgraslanden
- Droge graslanden
- Vochtige, voedselrijke graslanden
- Blauwgrasland en verwante vegetaties
- Veldrushooiland
- Dotterbloemhooiland
- RG Vossenstaart- en glanshaverhooiland
- Glanshaverhooiland
- Heischraal grasland
- Ruigte en storingsvegetaties
- Doornstruwelen
- Wilgenstruwelen- en bossen
- Broekbossen
- Droge en voedselrijke bossen
- Overige eenheden

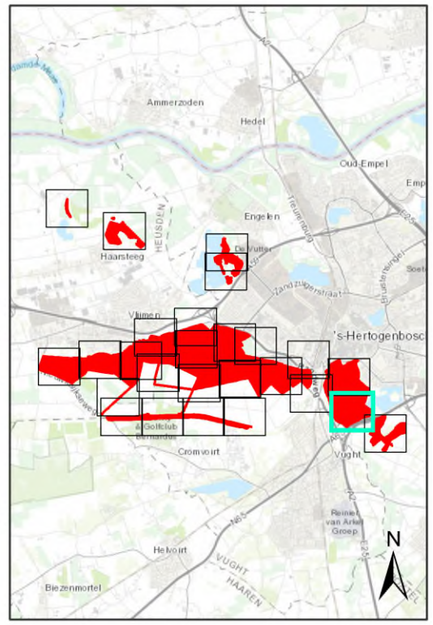

Vlijmens Ven, Moerputten & Bossche Broek

Vegetatiekaart

Schaal 1:4.000 **Jaar : 2025**

Van der Goes en Groot
ecologisch onderzoeks- en adviesbureau

© Kadaster Nederland

Provincie Noord-Brabant

149.800 149.900 150.000 150.100 150.200 150.300 150.400 150.500 150.600 150.700 150.800 150.900

409.000 408.900 408.800 408.700 408.600 408.500 408.400 408.300 408.200 408.100

Legenda

Hoofdtype

- Overige watervegetaties
- Kranswierwateren
- Venoevervegetaties
- Moerasvegetaties
- Kleine zeggenvegetaties
- Pionierheide
- Overstromingsgraslanden
- Droge graslanden
- Vochtige, voedselrijke graslanden
- Blauwgrasland en verwante vegetaties
- Veldrushooiland
- Dotterbloemhooiland
- RG Vossenstaart- en glanshaverhooiland
- Glanshaverhooiland
- Heischraal grasland
- Ruigte en storingsvegetaties
- Doornstruwelen
- Wilgenstruwelen- en bossen
- Broekbossen
- Droge en voedselrijke bossen
- Overige eenheden

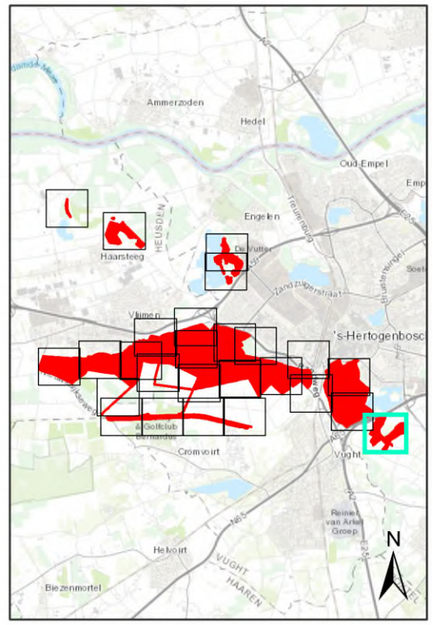

Vlijmens Ven, Moerputten & Bossche Broek

Vegetatiekaart

Schaal 1:4.000 **Jaar : 2025**

Van der Goes en Groot
ecologisch onderzoek- en adviesbureau

© Kadaster Nederland

Provincie Noord-Brabant

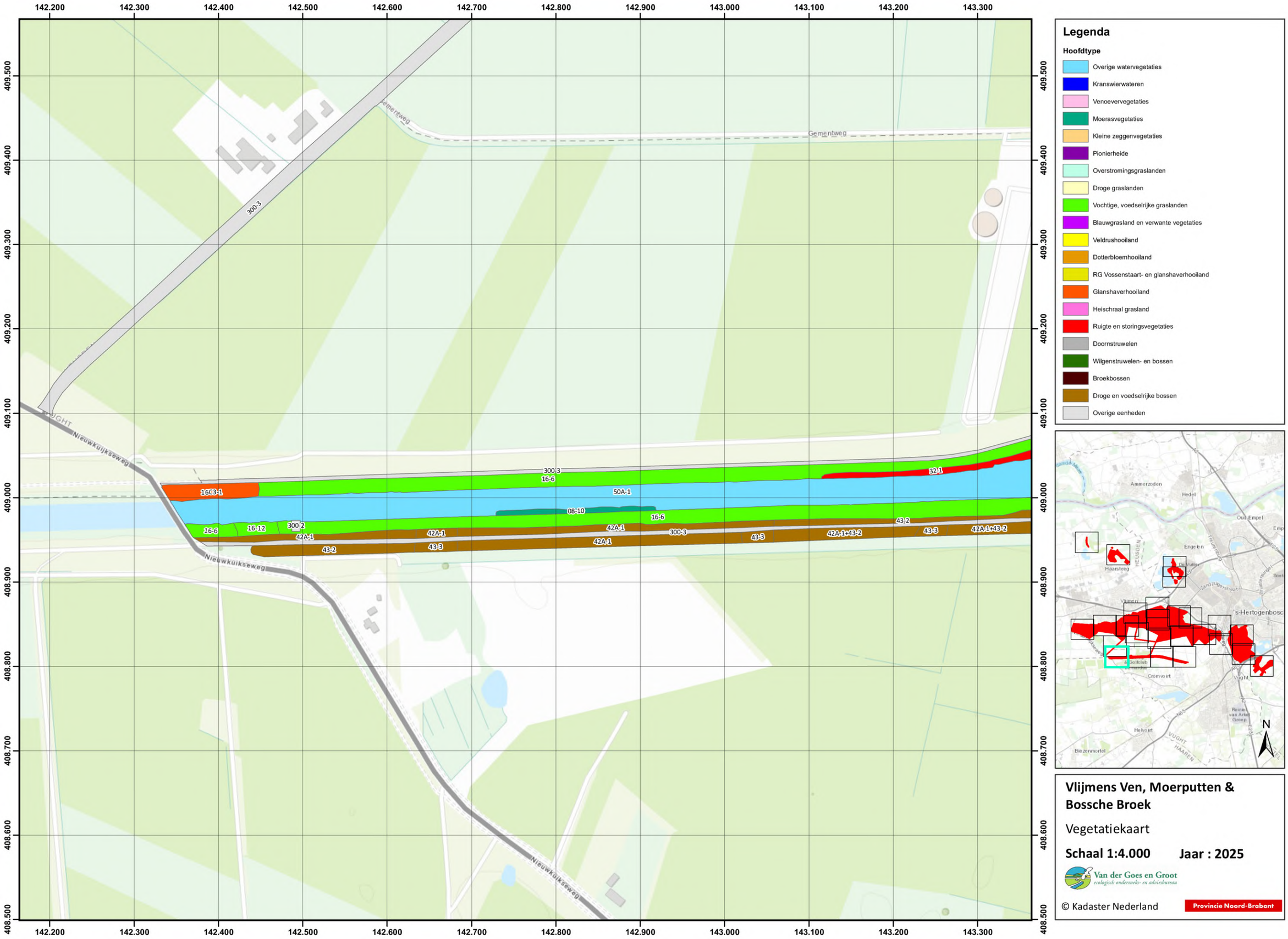

Vlijmens Ven, Moerputten & Bossche Broek

Vegetatiekaart

Schaal 1:4.000 **Jaar : 2025**

Van der Goes en Groot
ecologisch onderzoeks- en adviesbureau

© Kadaster Nederland

Provincie Noord-Brabant

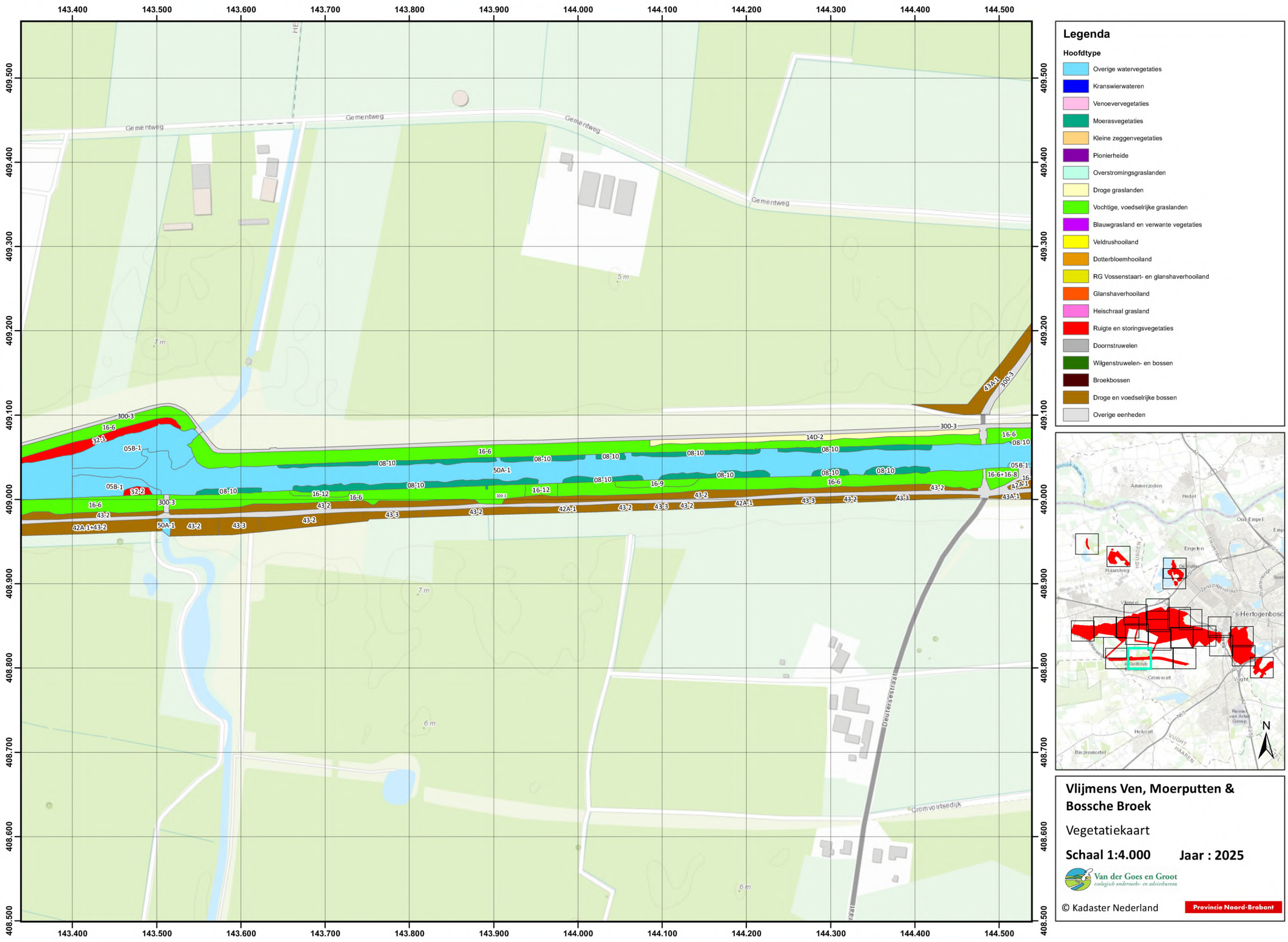

Legenda

Hoofdtype

- Overige watervegetaties
- Kranswierwateren
- Venoevervegetaties
- Moerasvegetaties
- Kleine zeggenvegetaties
- Pionierheide
- Overstromingsgraslanden
- Droge graslanden
- Vochtige, voedselrijke graslanden
- Blauwgrasland en verwante vegetaties
- Veldrushooiland
- Dotterbloemhooiland
- RG Vossenstaart- en glanshaverhooiland
- Glanshaverhooiland
- Heischraal grasland
- Ruigte en storingsvegetaties
- Doornstruwelen
- Wilgenstruwelen- en bossen
- Broekbossen
- Droge en voedselrijke bossen
- Overige eenheden

Vlijmens Ven, Moerputten & Bossche Broek

Vegetatiekaart

Schaal 1:4.000 **Jaar : 2025**

Van der Goes en Groot
ecologisch onderzoeks- en adviesbureau

© Kadaster Nederland

Provincie Noord-Brabant

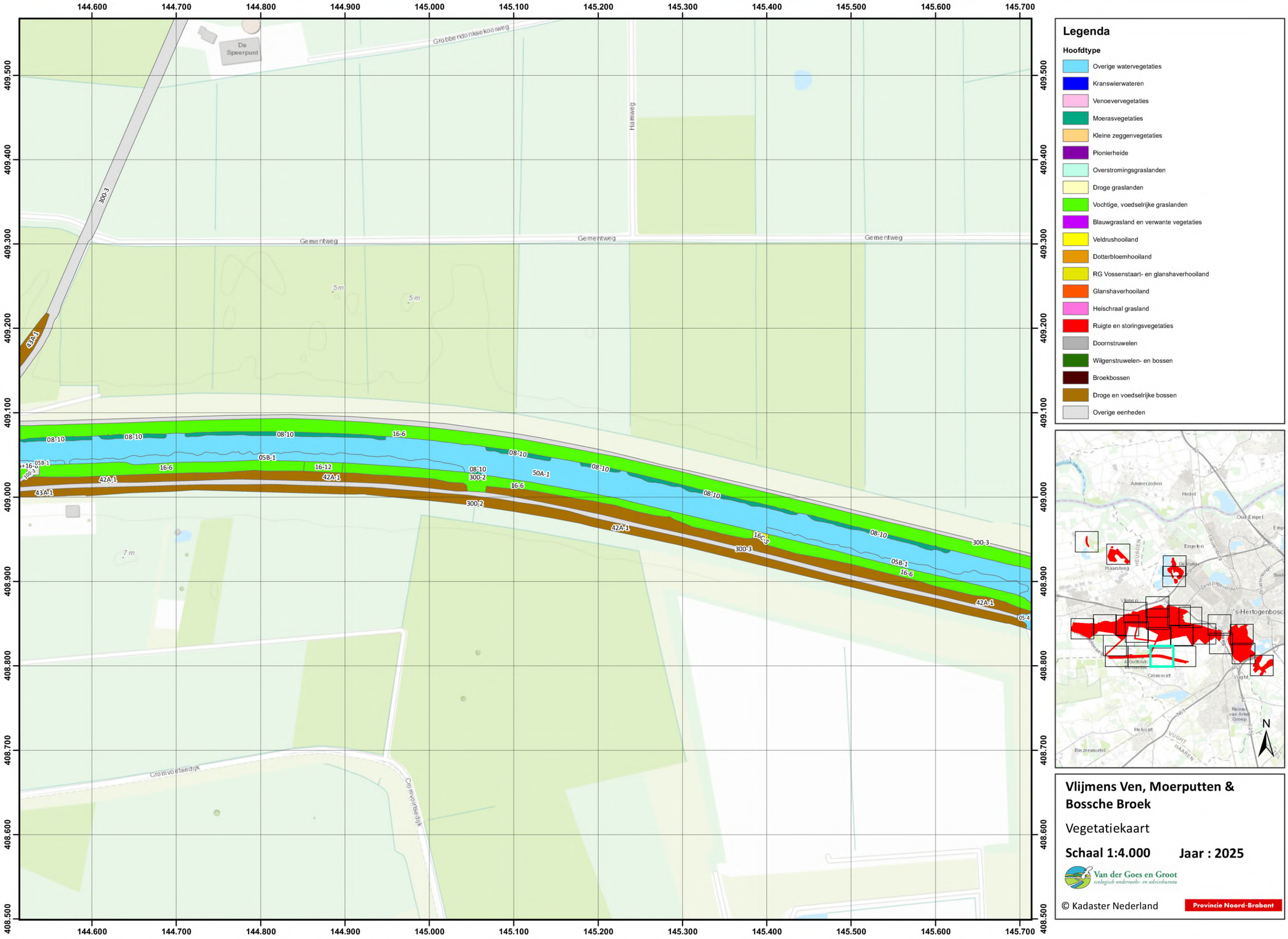

Vlijmens Ven, Moerputten & Bossche Broek

Vegetatiekaart

Schaal 1:4.000 **Jaar : 2025**

Van der Goes en Groot
ecologisch onderzoeks- en adviesbureau

© Kadaster Nederland

Provincie Noord-Brabant

145.700 145.800 145.900 146.000 146.100 146.200 146.300 146.400 146.500 146.600 146.700 146.800

409.500 409.400 409.300 409.200 409.100 409.000 408.900 408.800 408.700 408.600 408.500

Raakkampenweg
Rijskampenweg
Rijskampenweg
Grobbendonkseheideweg
Gementweg
Gementweg

05B-1
42A-1
300-3
42A-1
05-4
43-2
08-10
16-6
08-10
16-6
300-3
42A-1
300-3
50A-1
16-6
300-3
43-2
16-6
300-3

Afwatering

Legenda

Hoofdtype

- Overige watervegetaties
- Kranswierwateren
- Venoevervegetaties
- Moerasvegetaties
- Kleine zeggenvegetaties
- Pionierheide
- Overstromingsgraslanden
- Droge graslanden
- Vochtige, voedselrijke graslanden
- Blauwgrasland en verwante vegetaties
- Veldrushooiland
- Dotterbloemhooiland
- RG Vossenstaart- en glanshaverhooiland
- Glanshaverhooiland
- Heischraal grasland
- Ruigte en storingsvegetaties
- Doornstruwelen
- Wilgenstruwelen- en bossen
- Broekbossen
- Droge en voedselrijke bossen
- Overige eenheden

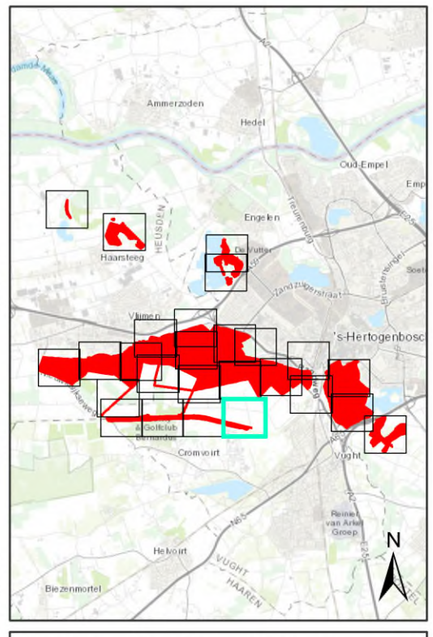

Vlijmens Ven, Moerputten & Bossche Broek

Vegetatiekaart

Schaal 1:4.000 **Jaar : 2025**

Van der Goes en Groot
ecologisch onderzoeks- en adviesbureau

© Kadaster Nederland

Provincie Noord-Brabant