stichting **achmea rechtsbijstand**

Ingekomen
23 SEP 2024
Provincie Noord-Brabant

Stichting Achmea Rechtsbijstand, Postbus 4116, 7320 AC, Apeldoorn

Spoorlaan 298
Tilburg

www.achmearechtsbijstand.nl

Aangetekend RB-002302551
Provincie Noord-Brabant
Postbus 90151
5200MC 'S-HERTOGENBOSCH

Datum: 19 september 2024
Ons Kenmerk: RB-002302551

Behandeld door: 5.1.2.e namens 5.1.2.e
5.1.1.d
E-mail: klantenservice@achmearechtsbijstand.nl
Telefoon: 5.1.2.e
Fax: 088 - 462 27 99

Onderwerp: bezwaarschrift pro forma

5991060
DIV_STAN

MenE 5.1.1.d

Geachte Gedeputeerde Staten,

Mijn cliënt 5.1.2.e 5.1.2.e wonende aan De 5.1.2.e uit 5.1.2.e sta ik bij in de zaak over de tegemoetkoming in de planschade als gevolg van het inpassingsplan Windenergie A16.

Voor cliënt maak ik bezwaar tegen uw besluit van 14 augustus 2024 met kenmerk C2323063/5974625.
Cliënt is het niet eens met uw besluit om in navolging van het advies van Gloudemans van juni 2024 de tegemoetkoming in de planschade te bepalen op 5.1.2.e euro. Uit de machtiging in de bijlage blijkt dat ik bevoegd ben om namens cliënt bezwaar te maken.

Graag hoor ik van u binnen welke termijn u de gronden van bezwaar van mij verwacht.
Op dit moment lukt het mij nog niet om de gronden van dit bezwaarschrift te noemen. Om de termijn veilig te stellen ontvangt u dit voorlopige bezwaarschrift.

Cliënt vraagt u uw besluit te herzien en de tegemoetkoming in de planschade vast te stellen op een hoger bedrag.
Ook vraag ik u op grond van artikel 7:15 van de Algemene wet bestuursrecht om de kosten voor rechtsbijstand.

Laat het mij weten als u nog vragen hebt
U bereikt mij vanaf 30 september 2024 via telefoonnummer 5.1.2.e E-mailen kan naar klantenservice@achmearechtsbijstand.nl. Noemt u daarbij altijd ons zaaknummer RB-002302551.

Vriendelijke groet,

5.1.2.e

mr. 5.1.2.e
senior jurist

aanwezig* op maandag, dinsdag, donderdag en vrijdagochtend
*afwezig van 7 september tot 30 september 2024

Procesmachtiging

Kenmerk : RB-002302551

Ik machtig hierbij mr. 5.1.2.e woonplaats kiezende aan 5.1.2.e 5.1.2.e), dit in alle gevallen met het recht van vervanging, om als gemachtigde op te treden in de procedure tegen Gedeputeerde Staten van Noord-Brabant met betrekking tot zaaknummer C2323063/5974625. 5.1.2.e 5.1.2.e mag in bezwaar, beroep en hoger beroep alle handelingen, waaronder ook het voeren van het woord tijdens de zitting, het treffen van een regeling en het eventueel intrekken van de procedure.

- U bent niet verplicht om deze machtiging te tekenen. U hebt ook de mogelijkheid om deze machtiging op ieder moment in te trekken. Dit heeft waarschijnlijk wel gevolgen voor uw zaak.
- Medewerkers en adviseurs van Stichting Achmea Rechtsbijstand behandelen de ontvangen informatie vertrouwelijk.
- Deze volmacht is geldig vanaf de datum van ondertekening tot de afwikkeling van deze zaak.

Ondertekening

Naam	:	5.1.2.e
Adres	:	5.1.2.e 5.1.2.e
Postcode/woonplaats	:	5.1.2.e
Geboortedatum	:	5.1.2.e
Handtekening	:	_____
		(bij m telijk vertegenwoordiger)
Datum	:	6 sep

Provincie Noord-Brabant

Beschikking

Brabantlaan 1
Postbus 90151
5200 MC 's-Hertogenbosch
Telefoon (073) 681 28 12
Fax (073) 680 76 80
www.brabant.nl
IBAN NL86INGB0674560043

Bereikbaarheid
openbaar vervoer en fiets:
www.brabant.nl/route

Corten advocaten
St. Ignatiusstraat 257
4817 KK BREDA
Per e-mail: 5.1.2.e s@corten.nl

Onderwerp
Tegemoetkoming planschade de 5.1.2.e Windenergie A16

Datum
14 augustus 2024
Ons kenmerk
C2323063/5974625
Uw kenmerk

Contactpersoon
5.1.2.e
Telefoon
(5.1.2.e
Email
5.1.2.e r@brabant.nl
Bijlage(n)
1

's-Hertogenbosch, 14 augustus 2024

Geachte 5.1.2.e 5.1.2.e

Hierbij ontvangt u ons besluit naar aanleiding uw verzoek van 6 oktober 2023, bij ons per mail binnengekomen op 6 oktober 2023. U verzoekt hierin namens uw cliënten, 5.1.2.e 5.1.2.e en de 5.1.2.e 5.1.2.e om een tegemoetkoming planschade, gerelateerd aan het inpassingsplan Windenergie A16 zoals vastgesteld op 28 september 2018.

Werkwijze

Uw verzoek om planschade is afgehandeld in overeenstemming met de Verordening Planschade Noord-Brabant (2017). Op basis van artikel 2 van deze verordening hebben Gedeputeerde Staten een onafhankelijk adviseur planschade aangewezen om uw verzoek inhoudelijk te beoordelen.

Advies

Bijgevoegd ontvangt u het advies dat ter zake door Gloudemans in juni 2024 is opgesteld. De conclusies die Gloudemans hierin heeft opgenomen, worden door ons onderschreven en gevolgd, behalve voor wat betreft de datum die Gloudemans in het advies noemt voor de berekening van de wettelijke rente. Gloudemans gaat ervan uit dat uw verzoek om tegemoetkoming planschade bij ons is binnengekomen op 19 oktober 2023. Uit ons systeem blijkt echter dat uw verzoek is binnengekomen op 6 oktober 2023. In dit besluit berekenen we de wettelijke rente dan ook vanaf deze datum.

Besluit

Behoudens het voornoemde, nemen het definitieve advies van Gloudemans met kenmerk 1309.529-D1d1/dr/a over.

Provincie Noord-Brabant

Datum
14 augustus 2024
Ons kenmerk
C2323063/5974625

Op basis hiervan wordt de waardevermindering van het object waarop uw verzoek ziet, bepaald op het bedrag van: € 5.1.2.e Deze waardevermindering komt echter niet volledig in aanmerking voor een tegemoetkoming, vanwege de aftrek van het zogeheten 'normaal maatschappelijk risico'. Op grond van de overwegingen in het advies van Gloudemans is de ontwikkeling rondom het object aan te merken als een normaal maatschappelijke ontwikkeling die gedeeltelijk in de lijn der verwachtingen lag.

Conform het advies van Gloudemans houden wij wat betreft het normaal maatschappelijk risico een aftrek aan van 3%. Dit houdt in dat de aftrek normaal maatschappelijk risico is bepaald op: 3% van € 5.1.2.e = € 5.1.2.e

Dit betekent dat de volgende tegemoetkoming in planschade voor vergoeding in aanmerking komt:
- In aanmerking te nemen waardevermindering € 5.1.2.e
- minus het normaal maatschappelijk risico (art. 6.2 Wro en jurisprudentie): € 5.1.2.e
De tegemoetkoming planschade komt hiermee op € 5.1.2.e

Deze vergoeding wordt vermeerderd met de wettelijke rente vanaf de datum van ontvangst van de aanvraag, zijnde 6 oktober 2023 tot de dag van (uiterlijke) uitbetaling. Ook ontvangt uw cliënt het door hem betaalde wettelijk recht van € 5.1.2.e voor het in behandeling nemen van uw verzoek retour.

Wij zullen het totaalbedrag van € 5.1.2.e (€ 5.1.2.e vermeerderd met € 5.1.2.e aan wettelijke rente en vermeerderd met € 5.1.2.e ter restitutie van het wettelijk recht) uiterlijk op 27 augustus 2024 betaalbaar stellen door middel van storting op rekeningnummer 5.1.2.e t.n.v. 5.1.2.e 5.1.2.e onder vermelding van 'Planschade 5.1.2.e 5.1.2.e'.

We gaan ervan uit u hiermee voldoende geïnformeerd te hebben

Bijlage: definitief planschadeadvies van Gloudemans

Provincie Noord-Brabant

Gedeputeerde Staten van Noord-Brabant,
namens deze,

Datum
14 augustus 2024
Ons kenmerk
C2323063/5974625

5.1.2.e
Projectleider Elektriciteit

In verband met geautomatiseerd verwerken is dit document digitaal ondertekend

Provincie Noord-Brabant

Datum
14 augustus 2024
Ons kenmerk
C2323063/5974625

Bezwaar

Is dit besluit aan u gericht en bent u het er niet mee eens, dan kunt u een bezwaarschrift indienen. Is het besluit niet rechtstreeks aan u gericht en bent u het er niet mee eens, dan kunt u alleen een bezwaarschrift indienen als het besluit directe gevolgen voor u heeft. Verstuur uw bezwaarschrift binnen 6 weken na de verzenddatum van het besluit.

U kunt uw bezwaarschrift op 2 manieren indienen:

Digitaal. Op www.brabant.nl/bezwaar vindt u de link 'Bezwaar indienen'. U heeft hiervoor een digitale handtekening nodig (DigiD of eHerkenning).

Per post. Stuur uw bezwaarschrift naar:

Het college van Gedeputeerde Staten van Noord-Brabant
Secretariaat van de hoor- en adviescommissie
Postbus 90151
5200 MC te 's-Hertogenbosch

In het bezwaarschrift zet u:

uw naam en adres;
de datum, het kenmerk en een omschrijving van het besluit
de reden waarom u het niet eens bent met ons besluit;

- de datum van uw bezwaarschrift en uw handtekening;
maakt u namens iemand anders bezwaar? Stuur dan een machtiging mee.

Voeg ook een kopie toe van het besluit waarmee u het niet eens bent. Op deze manier kunnen wij uw bezwaarschrift beter in behandeling nemen.

Kunt u ons ook uw telefoonnummer en e-mailadres geven? Zo kunnen wij samen met u de beste aanpak van de behandeling van uw bezwaar bespreken. U kunt het secretariaat van de hoor- en adviescommissie bereiken via telefoonnummer (073) 680 83 04, faxnummer (073) 680 76 80 en e-mailadres bezwaar@brabant.nl.
Aan het indienen van een bezwaar zijn geen kosten verbonden.

Voorlopige voorziening

Als u een bezwaarschrift indient, dan heeft dit geen schorsende werking. Dat betekent dat het besluit geldt zolang uw bezwaarschrift in behandeling is. Het kan zijn dat u dit niet wilt. Bijvoorbeeld omdat het besluit onherstelbare gevolgen voor u heeft. U kunt gelijktijdig met of na het indienen van een bezwaarschrift een verzoek om een voorlopige voorziening vragen bij de Voorzieningenrechter van Rechtbank Oost-Brabant, sector Bestuursrecht, Postbus 90125, 5200 MA 's-Hertogenbosch.

Er zijn kosten verbonden aan het vragen om een voorlopige voorziening (griffierecht).

1309.529-D1d1/dr/a

o e a s

ES U G ADV S

Aanvrager:

5.1.2.e 5.1.2.e en de 5.1.2.e 5.1.2.e
5.1.2.e
5.1.1.d

Schadegevoelig object:

5.1.2.e 5.1.2.e
5.1.2.e

Opdrachtgever:

Het college van Gedeputeerde Staten
van Noord-Brabant

SAMENVATTING ADVIES

Geadviseerd wordt om een tegemoetkoming in de schade toe te kennen ten bedrage van € 5.1.2.e te vermeerderen met de wettelijke rente met ingang van 19 oktober 2023.

Gloudemans adviseert het drempelbedrag te restitueren.

INHOUDSOPGAVE

1. INLEIDING 3
1.1. Opdracht 3
1.2. Aanvraag 3
2. PROCEDURE 4
2.1. Behandeling aanvraag 4
2.2. Stukken 4
2.3. Conceptadvies 4
2.4. Eindadvies 4
3. OBJECT 6
3.1. Gerechtigde 6
3.2. Omschrijving object 6
4. JURIDISCH KADER 7
5. PLANOLOGIE 9
5.1. Oude planologische situatie 9
5.2. Nieuwe planologische situatie 9
6. SCHADEBEOORDELING 12
6.1. Algemeen 12
6.2. Fictie redelijk denkend en handelend koper 12
6.3. Objectiveren ruimtelijke gevolgen 12
6.4. Visuele hinder, horizonvervuiling en lichthinder 13
6.5. Geluid en gezondheid 13
6.6. Slagschaduw 16
6.7. Verminderde situering 17
6.8. Samenvatting 17
7. TOEREKENING 24
7.1. Voorzienbaarheid 24
7.2. Maatschappelijk risico. .26
7.3. Subsidiariteit ..... .29
8. WAARDERING 30
8.1. Algemeen 30
8.2. Maatschappelijk risico 30
9. ADVIES 33
10. BIJLAGEN 34

1. INLEIDING

1.1. Opdracht

Bij brief van 16 november 2023 heeft het college van Gedeputeerde Staten van de provincie Noord-Brabant aan Gloudemans gevraagd advies uit te brengen ten aanzien van de aanvraag om tegemoetkoming in de schade ex artikel 6.1 Wet ruimtelijke ordening (Wro) afkomstig van 5.1.2.e 5.1.2.e en de 5.1.2.e 5.1.2.e Op de behandeling van de aanvraag is de door GS vastgestelde procedureverordening planschade 2017 van toepassing.

De partijen die belang hebben bij dit advies zijn:

a. 5.1.2.e 5.1.2.e en de 5.1.2.e 5.1.2.e 5.1.2.e vertegenwoordigd door de 5.1.2.e 5.1.2.e verbonden aan Corten, hierna ieder afzonderlijk, alsook tezamen te noemen: "**aanvrager**"

b. Het college van Gedeputeerde Staten van de provincie Noord-Brabant, hierna te noemen: "**het college**" of "**de provincie**"

c. Raedthuys WP Galder B.V, hierna te noemen: "**derdebelanghebbende**"

hierna gezamenlijk te noemen: "**partijen**".

De opdracht zal namens Gloudemans worden uitgevoerd door 5.1.2.e 5.1.2.e 5.1.2.e in samenspraak met de 5.1.2.e 5.1.2.e 5.1.2.e 5.1.2.e taxateur.

1.2. Aanvraag

Aanvrager heeft bij brief van 6 oktober 2023 een aanvraag om tegemoetkoming in de schade ingediend, verband houdende met het provinciaal inpassingsplan "Windenergie A16". De aanvraag is ingekomen op 19 oktober 2023 en ziet op de woning gelegen aan de 5.1.2.e hierna te noemen: "het object".

Voor de volledige inhoud van de aanvraag wordt verwezen naar de bijlagen. De inhoud van deze aanvraag wordt met deze verwijzing als hier herhaald en woordelijk ingevoegd beschouwd.

2. PROCEDURE

2.1. Behandeling aanvraag

Op 12 januari 2024 heeft Gloudemans aan partijen de gelegenheid geboden een mondelinge toelichting te verstrekken ten aanzien van de ingediende aanvraag. De provincie was digitaal aanwezig. Derdebelanghebbende heeft aangegeven het conceptadvies af te wachten.

De procedure is uitgelegd. Aanvrager heeft het schadeverzoek toegelicht aan de hand van hetgeen is opgenomen in het verzoek. Daarna is de woning opgenomen en de locatie bekeken.

2.2. Stukken

Gloudemans is bij de advisering uitgegaan van de volgende stukken:

de aanvraag d.d. 6 oktober 2023;
het bestemmingsplan "Buitengebied Zundert";
het bestemmingsplan "Buitengebied Zuid 2013";
het bestemmingsplan "Hazeldonk";
provinciaal inpassingsplan "Windenergie A16 en partiële herziening";
TNO-rapport, 2022 P10374, de verwachte impact van windturbines op huizenprijzen in Nederland. Een ruimtelijk analyse voor de periode 2020-2030;
RIVM-rapport 2020-0214 "Gezondheidseffecten van windturbinegeluid";
kadastrale informatie;
wetgeving en jurisprudentie van onder andere de Afdeling bestuursrechtspraak van de Raad van State (hierna: de Afdeling) waaronder de overzichtsuitspraak van de ABRS van 28 september 2016, ECLI:NL:RVS:2016:2582 en de overzichtsuitspraak ten aanzien van het normaal maatschappelijk risico van ABRS van 3 november 2021, ECLI:NL:RVS:2021:2402;
overige onderzoeken.

2.4. Eindadvies

Aanvrager heeft op 11 april 2024 gereageerd op het conceptadvies, deze reactie is opgenomen in bijlage 3 van dit advies.

Derdebelanghebbende heeft op 5 juni 2024 gereageerd op het conceptadvies, deze reactie is opgenomen in bijlage 4 van dit advies. Derdebelanghebbende heeft verzocht Raedthuys WP Galder B.V. in het definitieve advies aan te merken als derdebelanghebbende in plaats van Pure Energie Wind B.V. Dit is aangepast.

De provincie heeft op 12 april 2024 gereageerd De opmerkingen zijn hieronder opgenomen en in paragraaf 7.2.

- Paragraaf 1.1: op de behandeling van de aanvraag is de door GS vastgestelde Verordening Planschade 2017 van toepassing;
- Paragraaf 5.1: graag aanvullen met de bebouwingsmogelijkheden zoals ook in eerder uitgebrachte adviezen gedaan ("Ter plaatse is geen bouwvlak aanwezig. De bouwhoogte van de bebouwing mag maximaal 10 meter bedragen. Ter plaatse van de gronden mochten tevens bouwwerken, geen gebouwen zijnde, waaronder windturbines, met een maximale hoogte van 16 meter worden opgericht.");
- Wat is de afstand van de dichtstbijzijnde windmolen tot het object van aanvragers? Is dit circa 510 m[1] (paragraaf 6.1) of is dit circa 730 m[1] (paragraaf 6.3)?

Bij de desbetreffende relevante passages wordt ter onderscheiding van het conceptadvies met ingesprongen tekst gemotiveerd ingegaan op de reacties. Tekstuele opmerkingen zijn rechtstreeks aangepast.

en is gelegen in een landelijke omgeving, aan de rand van de Krabbebossen
en t (p aa dir e
an e us w icht e
lo r z p als n
n geb landb . Het was u ukkelijk verboden om op die loca te
b n. G enkel in een natuu bied en aan de rand van een woonwi ijk
Overa) industriële windturbines met een tiphoogte van 210 meter plaatsen.

Gloudemans neemt deze opmerking voor kennisgeving aan. Het feit dat er geen windturbines mogelijk waren en deze door een planwijziging mogelijk zijn gemaakt, heeft gezorgd voor een schadeveroorzakende gebeurtenis (rechtmatige schade). Gloudemans heeft in dit advies onderzocht of hierdoor schade is ontstaan en zo ja, wat de omvang hiervan is en of deze schade voor een tegemoetkoming in aanmerking komt op grond van artikel 6.1 wro.

Activiteitenbesluit

undigenadvie (veelvuldig) verwezen het Activiteite luit t is ten
van State oo immers in de uitspra n 30 juni 2021 de emene
re n ub i ing
M b ing or de
ju p ze m die
mijn cliënten hebben geleden. Dit is miskend in het conceptadvies.

Gloudemans heeft een planschadeaanvraag ter beoordeling in behandeling gekregen met het verzoek om de planschade in te schatten. Dit betreft rechtmatige schade veroorzaakt door een planologisch besluit in dit geval een (inmiddels) onherroepelijk inpassingsplan. Uitgangspunt voor het verzoek om schade is een onherroepelijk rechtmatig geacht besluit.

3. OBJECT

3.1. Gerechtigde

Het object is kadastraal bekend: gemeente 5.1.2.e groot 13.285 m². Aanvrager heeft op of omstreeks september 1999 de eigendom verkregen van de onroerende zaak. In juni 2019 is de onroerende zaak betrokken geweest bij ruilverkaveling.

3.2. Omschrijving object

Het object betreft een vrijstaande woning, diverse bijgebouwen met ondergrond, erf, tuin en verdere aanhorigheden. Fragmenten van het object zijn hieronder opgenomen.

Voorzijde

Achterzijde

Gebruik object

Volgens opgave van aanvrager wordt het object per peildatum volledig bewoond door aanvrager

WOZ-waarde

Voor de beschrijving van de woning is ook aansluiting gezocht bij de informatie die openbaar beschikbaar is via het WOZ-waardeloket. Hieronder is een uitsnede van het WOZ-waardeloket opgenomen.

5.1.2.e

Uitsnede WOZ-waardeloket

Voor het overige wordt verwezen naar het in bijlage 2 opgenomen taxatierapport.

4. JURIDISCH KADER

Ingevolge artikel 6.1, eerste lid, van de Wro kent het bestuursorgaan degene die in de vorm van een inkomensderving of een vermindering van de waarde van een onroerende zaak schade lijdt of zal lijden als gevolg van een in het tweede lid vermelde oorzaak, op aanvraag een tegemoetkoming toe, voor zover de schade redelijkerwijs niet voor rekening van de aanvrager behoort te blijven en de tegemoetkoming niet voldoende anderszins is verzekerd.

De datum waarop het gestelde schadeveroorzakend besluit in werking is getreden, heeft te gelden als peildatum voor het antwoord op de vraag of ten gevolge van een onherroepelijk geworden besluit als bedoeld in artikel 6.1, tweede lid, van de Wro, schade is geleden (uitspraak van 1 februari 2012, ECLI:NL:RVS:2012:BV2434).

Van belang is dat aanvrager op de peildatum in een zakenrechtelijke rechtsbetrekking tot de onroerende zaak stond en dat de aanvraag is ingediend binnen vijf jaar nadat de betrokken maatregel onherroepelijk is geworden, zodat er geen belemmeringen zijn om de aanvraag inhoudelijk te beoordelen.

Voor de beoordeling van een aanvraag om een tegemoetkoming in planschade dient te worden onderzocht of de aanvrager als gevolg van de desbetreffende wijziging van het planologische regime in een nadeliger positie is komen te verkeren en ten gevolge daarvan schade lijdt of zal lijden. Hiertoe dient de desbetreffende wijziging, waarvan gesteld wordt dat deze planschade heeft veroorzaakt, te worden vergeleken met het oude planologische regime. Daarbij is niet de feitelijke situatie van belang, maar hetgeen maximaal op grond van het oude planologische regime kon worden gerealiseerd, ongeacht of verwezenlijking heeft plaatsgevonden (uitspraak van 29 februari 2012, ECLI:NL:RVS:2012:BV7254).

Bij de beoordeling van een verzoek om tegemoetkoming in planschade als gevolg van planologische ontwikkelingen op gronden van derden, moet worden uitgegaan van de voor de aanvrager meest ongunstige invulling van de planologische mogelijkheden van die gronden. Dat kan voor de ene schadefactor, bijvoorbeeld voor de aantasting van privacy, een andere invulling zijn dan voor een andere schadefactor, bijvoorbeeld aantasting van het uitzicht (uitspraak van 3 juli 2013, ECLI:NL:RVS:2013:112).

Slechts ingeval realisering van de maximale mogelijkheden met aan zekerheid grenzende waarschijnlijkheid kan worden uitgesloten, kan aanleiding bestaan om van dit uitgangspunt af te wijken (uitspraak van 29 februari 2012, ECLI:NL:RVS:2012:BV7254).

Een in een bestemmingsplan opgenomen vrijstellings- of ontheffingsmogelijkheid moet bij de maximale invulling van dat bestemmingsplan buiten beschouwing worden gelaten (uitspraak van 1 augustus 2012, ECLI:NL:RVS:2012:BX3316).

Bij de beoordeling of sprake is van een planologisch nadeliger situatie ten gevolge van een planologische wijziging, zijn slechts ruimtelijke gevolgen relevant (uitspraak van 10 september 2014, ECLI:NL:RVS:2014:3337). Alleen de objectief te verwachten gevolgen van het nieuwe planologische regime zijn van belang. Subjectieve elementen spelen daarbij geen rol (uitspraak van 21 oktober 2009, ECLI:NL:RVS:2009:BK0823).

Ingevolge artikel 6.3, aanhef en onder a, van de Wro betrekt het bestuursorgaan met betrekking tot de voor tegemoetkoming in aanmerking komende schade bij zijn beslissing op de aanvraag in ieder geval de voorzienbaarheid van de schadeoorzaak. De voorzienbaarheid van een planologische wijziging dient beoordeeld te worden aan de hand van het antwoord op de vraag of ten tijde van de investeringsbeslissing, bijvoorbeeld ten tijde van de aankoop van de onroerende zaak, voor een redelijk denkend en handelend koper, aanleiding bestond om rekening te houden met de kans dat de planologische situatie ter plaatse in ongunstige zin zou veranderen.

Daarbij dient rekening te worden gehouden met concrete beleidsvoornemens die openbaar zijn gemaakt. Voor voorzienbaarheid is niet vereist dat een dergelijk beleidsvoornemen een formele status heeft (uitspraak van 23 maart 2016, ECLI:NL:RVS:2016:757).

Planschade komt slechts voor tegemoetkoming in aanmerking voor zover de tegemoetkoming niet voldoende anderszins is verzekerd. Bij de beantwoording van de vraag of de tegemoetkoming in schade voldoende anderszins is verzekerd moet rekening worden gehouden met alle relevante feiten en omstandigheden (uitspraak van 29 januari 2014, ECLI:NL:RVS:2014:182). Voldoende voor de conclusie dat op andere wijze in tegemoetkoming in de geleden planschade is voorzien, is dat deze op grond van objectieve gegevens gerechtvaardigd is (uitspraak van 19 juli 2006, ECLI:NL:RVS:2006:AY4221).

Indien het bestuursorgaan een tegemoetkoming als bedoeld in artikel 6.1 van de Wro toekent, vergoedt het daarbij tevens de wettelijke rente, te rekenen met ingang van de datum van ontvangst van de aanvraag. Ingeval de aanvraag is ingediend voordat het schadeveroorzakende besluit onherroepelijk is geworden geldt de datum van onherroepelijk worden als begindatum (uitspraak van 27 juni 2012, ECLI:NL:RVS:2012:BW9562).

Indien een tegemoetkoming in planschade wordt toegekend, worden aan de aanvrager, op diens verzoek, de kosten van rechtsbijstand en andere deskundige bijstand vergoed, voor zover die kosten redelijkerwijs zijn gemaakt (uitspraak van 12 februari 2014, ECLI:NL:RVS:2014:450).

5. PLANOLOGIE

5.1. Oude planologische situatie

De oude planologische situatie is opgenomen in het bestemmingsplan "Buitengebied Zuid 2013", vastgesteld door de raad van de gemeente Breda op 12 juni 2019 en is nadien in werking getreden en onherroepelijk geworden. Op grond van dit bestemmingsplan hebben de relevante gronden de bestemming "Agrarisch met waarden – Landschapswaarden". Hieronder is een uitsnede van de verbeelding opgenomen, waarbij de relevante gronden (indicatief) rood zijn omcirkeld. Het object van aanvrager is aangegeven door middel van een rode pijl.



Uitsnede verbeelding bestemmingsplan "Buitengebied Zuid 2013"

Onderstaande is een korte samenvatting van de regels zoals deze digitaal te raadplegen zijn via (planidentificatie: NL.IMRO.0758.BP2012059001-0406.). Bij de beoordeling zijn de regels integraal betrokken.

Overwegend geldt de bestemming "Agrarisch met waarden – Landschapswaarden". De gronden met de bestemming "Agrarisch met waarden - Landschapswaarden zijn onder andere bestemd voor duurzaam agrarisch grondgebruik en agrarische bedrijfsuitoefening, huisverkoop streekeigen producten en extensief recreatief medegebruik. Ter plaatse van de relevante gronden is enkel bebouwing ten behoeve van tijdelijke teeltondersteunende voorzieningen, terreinafscheidingen en voorzieningen ten behoeve van extensief recreatief medegebruik toegestaan. Ter plaatse is geen bouwvlak aanwezig. De bouwhoogte van de bebouwing mag maximaal 10 meter bedragen. Ter plaatse van de gronden mochten tevens bouwwerken, geen gebouwen zijnde, waaronder windturbines, met een maximale hoogte van 16 meter worden opgericht.

5.2. Nieuwe planologische situatie

De nieuwe planologische situatie is opgenomen in het provinciaal inpassingsplan "Windenergie A16", vastgesteld door Provinciale Staten van de provincie Noord-Brabant op 28 september 2018. Het provinciaal inpassingsplan is in werking getreden op 23 november 2018.

Op 13 september 2019 hebben Provinciale Staten een partiële herziening vastgesteld met kenmerk NL.IMRO.9930.ipWindA16Herz1-va01. Op 22 juli 2020 heeft de Afdeling een tussenuitspraak gedaan waarna Provinciale Staten op 11 september 2020 een herstelbesluit hebben genomen dat voorziet in de reparatie van enkel gebreken in het provinciaal inpassingsplan "Windenergie A16" en de partiele herziening provinciaal inpassingsplan "Windenergie A16".

Herstel inpassingsplan

Het herstelbesluit heeft betrekking op het aanvullen van de bouwregels zodanig dat de schuifruimte bij 4 windturbines (B-1, B-8, E-5 en B-5) niet leidt tot overschrijding van toegestane geluidbelasting. Hiervoor is ook de verbeelding aangepast.

Herstel partiële herziening

In de tussenuitspraak stelt de Afdeling vast dat het inpassingsplan niet voorziet in een planregel, die bescherming biedt tegen de cumulatieve geluidhinder van de in het plan voorziene windturbines. Provinciale Staten hebben in de procedure reeds een voorstel gedaan om de planregels op dit punt aan te vullen. Dat voorstel vindt de Afdeling adequaat. In het herstelbesluit wordt dit gebrek door Provinciale Staten hersteld door toevoeging van een gebruiksregel, waarmee wordt geborgd dat de windturbines gecumuleerd met andere windturbines op de voor 'Bedrijf – Windturbine' aangewezen gronden ter plaatse van gevoelige objecten een geluidbelasting van ten hoogste 47 Lden en 41 Lnight veroorzaken. In artikel 3.4, onder e, van de planregels van de partiële herziening ontbreken ten onrechte de woorden 'per jaar'. Met het herstelbesluit is dit gebrek hersteld. Tevens motiveren Provinciale Staten dat, ondanks de bestaande slagschaduw van Belgische windmolens, er op twee bedrijven sprake is van een goede ruimtelijke ordening bij de komst van de windmolens uit het inpassingsplan. Tot slot heeft de gemeente Breda twee besluiten genomen, zijnde een besluit tot intrekken van de vrijstelling en bouwvergunning voor de niet gerealiseerde windmolens nabij de waterzuivering Nieuwveer en een besluit tot het per 31 maart 2021 intrekken van de vrijstelling en bouwvergunning voorwindmolen De Kroeten.

Gloudemans neemt het provinciaal inpassingsplan "Windenergie A16" als uitgangspunt voor de gestelde schade. Voor zover gezien, heeft de partiële herziening geen aanvullend nadeel tot gevolg voor aanvrager.

Het besluit is door de uitspraak van de Afdeling bestuursrechtspraak van de Raad van State van 2 december 2020 onherroepelijk geworden (zie met name rechtsoverwegingen 3, 9 en 10 en dictum onderdeel V).

Op grond van dit aanpassingsplan hebben de relevante gronden de bestemming "Bedrijf – Windturbine" met de bouwaanduiding "specifieke bouwaanduiding – 3". Hieronder is een uitsnede van de verbeelding opgenomen, waarbij het object van aanvrager is aangegeven door middel van een rode pijl.

Uitsnede verbeelding provinciaal inpassingsplan "Windenergie A16"

Hieronder is een korte samenvatting van de regels zoals deze digitaal te raadplegen zijn via (planidentificatie: NL.IMRO.9930.ipWindenergieA16-va01). Bij de beoordeling zijn de regels integraal betrokken.

De gronden met de bestemming "Bedrijf – Windturbine" zijn bestemd voor het opwekken van elektrische energie door middel van windturbines en de daarbij behorende voorzieningen. Binnen het bouwvlak zijn windturbines, schakelkasten, transformatoren en bouwwerken, geen gebouwen zijnde ten dienste van het windpark toegestaan. Per bouwvlak mag één windturbine worden gebouwd. De maximale tiphoogte, ashoogte en rotordiameter van de relevante windturbines bedragen respectievelijk 210 meter, 142 meter en 150 meter. Het aantal schakelkasten en transformatoren bedraagt maximaal één per windturbine, waarbij een maximale bouwhoogte van 3 meter geldt. De bouwhoogte van overige bouwwerken, geen gebouwen zijnde, ten dienste van het windpark bedraagt maximaal 3 meter. De bouwhoogte van een terreinafscheiding bedraagt maximaal 2,5 meter.

6. SCHADEBEOORDELING

6.1. Algemeen

Gloudemans dient in het onderhavige geval te vergelijken het bestemmingsplan "Buitengebied Zuid 2013" met het provinciaal inpassingsplan "Windenergie A16". Bij de beoordeling zullen de volgende schadefactoren worden meegenomen.[1]:

- visuele hinder (waaronder verminderd uitzicht en horizonvervuiling);
- geluidhinder;
- lichthinder;
- schaduwhinder en verminderde zonlichttoetreding;
- verminderde situeringswaarde.

De afstand tot de dichtstbij gelegen windturbine bedraagt tussen de circa 500 en 1.000 meter zoals hieronder indicatief aangegeven.



Afstanden

6.2. Fictie redelijk denkend en handelend koper

Om vast te stellen of er sprake is van een planologische verslechtering dient de fictie te worden gehanteerd van een redelijk denkend en handelend koper. Ofwel op welke wijze zou de fictieve koper (de markt) de hierboven weergegeven schadefactoren in de verkoopprijs betrekken.

6.3. Objectiveren ruimtelijke gevolgen

Subjectieve elementen, zoals een negatieve gevoelswaarde bij een bestemming, spelen bij de planologische vergelijking geen rol. Vergelijk hiervoor de uitspraak van de Afdeling van 28 maart 2007 (ECLI: NL:RVS:2007:BA1687). Persoonlijke, subjectieve (negatieve) gevoelens bij een bestemming dienen derhalve buiten beschouwing te worden gelaten en dienen te worden geobjectiveerd aan de hand van ruimtelijk relevante factoren.

---

[1] Aan verminderd woongenot, naast de overige schadefactoren als vermeld, komt als schadefactor geen zelfstandige betekenis toe (zie: ABRS 20 oktober 1993, BR 1994, pag. 519)

6.4. Visuele hinder, horizonvervuiling en lichthinder

Op grond van het oude planologische regime gold voor de relevante gronden de bestemming "Agrarisch met waarden - Landschapswaarden". Opgemerkt wordt dat de bouw van windturbines dan wel overige bouwwerken van een omvang zoals thans opgenomen in het provinciaal inpassingsplan niet tot de mogelijkheden behoorden.

Overeenkomstig het provinciaal inpassingsplan bereiken de relevante windturbines een maximale as- en tiphoogte van 142 meter respectievelijk 210 meter. De maximale rotordiameter bedraagt 150 meter. De dichtstbijzijnde windturbine staat op een afstand van circa 500 meter van het object van aanvrager. Door de hoogte van de windturbines zijn deze in en rondom het object van aanvrager visueel waarneembaar.

Windturbines worden voorzien van obstakelverlichting om voor het luchtverkeer visueel waarneembaar te zijn. In de omgeving is de obstakelverlichting met name zichtbaar in de schemer- en nachtperiode. Het is niet uit te sluiten dat deze verlichting in dan wel rondom het object van aanvrager waarneembaar is.

Gloudemans betrekt de ligging van de woning ten opzichte van de windturbines. Deze windturbines zijn gelegen aan de oostzijde aan de overzijde van de A16.

6.5. Geluid en gezondheid

In het Activiteitenbesluit milieubeheer (hierna: "het Activiteitenbesluit") is het kader voor de toetsing van geluid van windturbines aangegeven. Getoetst wordt aan de waarden Lden-47 dB en Lnight-41 dB. De norm geldt voor geluidgevoelige objecten zoals woningen. Lden staat voor level day-evening-night en is de maat die wordt gebruikt om de geluidbelasting door omgevingslawaai uit te drukken. Geluid in de nacht wordt daarbij zwaarder meegewogen dan geluid overdag. In het besluit "wijziging milieuregels windturbines" is voor windturbines de norm voor geluidbelasting buiten aan de gevel gesteld op Lden = 47 dB.

In het kader van het onderhavige onderzoek is niet relevant in hoeverre de overlast binnen de norm blijft. Van belang is in hoeverre het provinciaal inpassingsplan een wezenlijke toename met zich brengt van de mogelijke overlast ten opzichte van de autonome situatie, waarbij het niet van belang is in hoeverre de grenswaarde al dan niet wordt overschreden. Vergelijk hiervoor de uitspraak van de Afdeling inzake de gemeente Reusel-De Mierden (ECLI:NL:RVS:2007:BB2498).

Gezondheid

Het aspect gezondheid is veelvuldig aan de orde geweest bij de totstandkoming van planologische regimes die de komst van windturbines mogelijk maken.[2] Voor wat betreft de geluidtoename is bij de Afdeling aan de orde gekomen in hoeverre sprake is van gevolgen voor de gezondheid. De Afdeling heeft in de uitspraak van 5 februari 2020 overwogen dat er in de wetenschap geen eenduidig standpunt over het antwoord op de vraag of (laagfrequent) geluid van windturbines effect heeft op de gezondheid van mensen en is in de wetenschap geen directe oorzaak-effectrelatie tussen windturbinegeluid en gezondheid gevonden.[3] Ook wordt gewezen op het rapport "Health effects related to wind turbine sound: an update" van het RIVM uit 2020, in dit rapport worden de conclusies uit het rapport "Health effects related to wind turbine sound" van het RIVM uit 2017 bevestigd.

[2] Zie bijvoorbeeld ook de uitspraak inzake het rijksinpassingsplan "Windpark Groen" van de Afdeling van 16 september 2020, ECLI:NL:RVS:2020:2266.
[3] ABRS 5 februari 2020, ECLI:NL:RVS:2020:375.

sbergen

Deelgebied A

Detailfiguur - De inrichting die hier is gelegen veroorzaakt geen normoversc bij n

D

Uitsnede 47 dB Lden-contouren

[4] ABRS 7 april 2021, ECLI:NL:RVS:2021:716

Blijkens het akoestisch onderzoek is het object van aanvrager niet gelegen binnen de wettelijke contour van 47 DB Lden. Voor de woning van verzoeker is een ondergrens van 43 Lden en een bovengrens van 46 Lden geprognotiseerd en een Lnight van ondergrens 37 en bovengrens 40.



5.1.2.e	5.1.2.e	5.1.2.e	40
5.1.2.e		5.1.2.e	41

Om die reden overweegt Gloudemans dat de planologische wijziging leidt tot een toename van geluid. Als uitgangspunt wordt genomen dat er een toename is van (laagfrequent) geluid wat zich vooral in de nacht manifesteert vanwege in zijn algemeenheid minder aanwezigheid van "tegengeluid". Naar overweging van Gloudemans zal een redelijk denkend en handelend koper hier als schadefactor rekening mee houden.

Ten aanzien van de te maken reële prognose met betrekking tot de geluidbelasting overweegt Gloudemans dat er een geringe toename zal ontstaan van het geluid en van ernstig gehinderden vooral gedurende de nacht met daarbij de overweging dat een redelijk denkend en handelend koper hier als schadefactor rekening mee zal houden. Dit betreft een abstracte inschatting van een absolute waarheid of van een rekenkundige methodiek is geen sprake.

6.6. Slagschaduw

De draaiende rotorbladen veroorzaken slagschaduw. Slagschaduw van windturbines kan zorgen voor hinder. Het gaat dan om het telkens wisselen van wel/geen schaduw in de snelheid waarin de bladen van de windturbine draaien (het stroboscopisch effect). Voor wat betreft de bepaling van de slagschaduw van het provinciaal inpassingsplan is door Gloudemans aangesloten bij de in de toelichting van het provinciaal inpassingsplan vermelde slagschaduw-onderzoeken, zijnde "Slagschaduwonderzoek MER-alternatieven" d.d. 5 maart 2018, "Slagschaduwonderzoek ten behoeve van vergunningaanvraag" d.d. 2 maart 2018 en "Oplegnotitie Slagschaduw onderzoek 'Windenergie A-16'" d.d. 24 augustus 2018. Alle onderzoeken zijn uitgevoerd door Bosch & Van Rijn.

Gloudemans dient te beoordelen in hoeverre de stilstandvoorziening conform het voorgaande voldoende planologisch is geborgd zodat de stilstandvoorziening in haar beoordeling dient te worden betrokken (vergelijk: ABRS 30 juni 2021, ECLI:NL:RVS:2021:1395, Delfzijl). Gloudemans is van oordeel dat dit het geval is. Opgemerkt wordt dat de Activiteitenregeling een Algemene Maatregel van Bestuur betreft, hierna te noemen: "AMvB", die door een besluit van de regering kan worden gewijzigd. Zowel de verwijzing naar als het gegeven dat de Activiteitenregeling op het moment van inwerkingtreding van het provinciaal inpassingsplan normen bevat voor slagschaduw geeft geen (planologische) garantie dat ook in de toekomst aan deze normen dient te worden voldaan. Overwogen wordt dat de normen als voorschriften in het provinciaal inpassingsplan zijn vastgelegd in artikel 3.4 sub e van het inpassingsplan "Windenergie A16" (zie partiële herziening van het PIP).

Uit de Slagschaduwonderzoeken blijkt dat het object van aanvrager binnen de contour van 5 uur en 40 minuten is gelegen. De afbeelding met de contouren is hieronder weergegeven.



Slagschaduwcontour

Onderstaande informatie betreft de te verwachten schaduw per jaar voor de woningen Galder

5.1.2.e



Gloudemans overweegt dat schaduw een schadefactor is die mede het planologisch nadeel veroorzaakt.

6.7. Verminderde situering

Gloudemans is van oordeel dat voor het object van aanvrager geen verminderde situeringswaarde is ontstaan, althans dat deze niet als zelfstandige schadefactor wordt beschouwd.

6.8. Samenvatting

Gloudemans overweegt dat het object van aanvrager als gevolg van het provinciaal inpassingsplan "Windenergie A16" in een planologisch nadeligere positie is komen te verkeren. De inbreuk op het woongenot is als licht te kwalificeren.

Voor het taxeren van een planologisch nadeel bij woonobjecten wordt vaak gebruikgemaakt van controlepercentages die een indicatie kunnen geven over de waardedaling. Het gebruik van controlepercentages is voor het eerst toegestaan in de uitspraak van de Afdeling van 28 april 2004[5]. In deze uitspraak wordt aangegeven dat het bepalen van de schade meer is dan een optelsom van schadefactoren. Er valt met enige terughoudendheid te wijzen op de methode waarin de cumulatie van schadefactoren naar aard en zwaarte wordt gerelateerd aan een percentage waarmee de waardevermindering tot uitdrukking wordt gebracht. In voornoemde uitspraak komt naar voren dat er in de planschadepraktijk drie schadecategorieën kunnen worden toegepast waarbij moet worden opgemerkt dat dit geen wettelijke onderverdeling is, maar dat deze onderverdeling is gestoeld op hetgeen gebruikelijk is in de planschadepraktijk.

[5] ABRS 28 april 2004, zaaknummer 200304498/1 (Lichtenvoorde), Nieuwsbrief StAB 04-121

Volgens de rechtspraak zijn controlepercentages geen vaststaande normen en dienen deze alleen ter controle of het planologisch nadeel door de taxateur juist is gewaardeerd[6].

Uitgangspunt is dat de waardevermindering voortvloeit uit de getaxeerde waarden voor en na de peildatum. Het vermelden van een percentage dient louter als controle[7]. Diverse schadecategorieën worden gehanteerd met daaraan een bepaalde kwalificatie. De onderverdeling: enigszins nadeliger (0-5%), zwaar (5-10%) en bovenmatig (>10%) wordt vaak gehanteerd. Ook bekend is de onderverdeling: licht (0-4%), middelzwaar (4-7%), zwaar (tot 10%) en bovenmatig (>10%). De 5.1.2e gaat in twee annotaties[8] in op deze schadecategorieën. Hij concludeert dat er van lichte planschade sprake is wanneer zich een of twee schadefactoren in niet al te ingrijpende mate voordoen, waarbij dan wordt uitgegaan van een waardevermindering tot circa 4%. Van een middelzware schade wordt gesproken ingeval zich meer dan enkele schadefactoren manifesteren, waarvan ten minste één in dominante mate (4% - 7%). Van zware planschade wordt gesproken in geval van een reeks schadefactoren, waarvan enkel in dominante mate (tot circa 10%).

De schade wordt door Gloudemans als middelzwaar gekwalificeerd waarbij rekening is gehouden met onderstaande schadefactoren.

5.1.2.e 5.1.2.e 5.1.2.e

	Uitzicht	Inkijk/ privacy	Verkeer	Geluid	Schaduw/ verminderd zonlicht	Situering
	2			4		

4

Schadeoorzaak
Centraal in de planschadejurisprudentie staat het beginsel van de vergelijking van het nieuwe, schadeveroorzakende, planologisch regime met het daaraan voorafgaande bestemmingsplan. Op grond van het oude planologisch regime was het verboden om (industriële) bouwwerken op te richten, zoals wel is toegestaan in het provinciaal inpassingsplan. De planschade die cliënten ondervinden is uitsluitend gelegen in het oprichten van drie industriële windturbines met een tiphoogte van 210 meter nabij hun woonhuis. Het effect van industriële windturbines op de huizenprijzen in Nederland is onderzocht door TNO. Naar het betreffende rapport van TNO wordt ook verwezen in het conceptdeskundigenadvies (TNO rapport, 2022 P10374, de verwachte impact van windturbines op huizenprijzen in Nederland). De schade die huizenbezitters in Nederland lijden als gevolg van industriële windturbines is door TNO berekend aan de hand van een hedonische prijzenmethode. Die berekening is erop gericht om het effect van windturbines op huizenprijzen te isoleren van allerlei andere effecten die ook invloed hebben op huizenprijzen, zoals woning- en locatiekenmerken. Dit is aldus de meest zuivere vorm om in het voorliggende geval de planschade te berekenen, nu die schade enkel wordt veroorzaakt door de drie windturbines.

[6] ABRvS 31 juli 20013, nr. 201209255/1/A2
[7] ABRvS 28 augustus 2013, nr. 201211362/1/A2
[8] Bij ABRvS 20 april 2009, 200806301/1/H2, LJN BI2686, Meppel, BR 2009/618 en eerder in ABRvS 5 november 2008, 200800620/1, LJN BG3381, BR 2009/55.

o waa va als d va
e figu het (zie NO r
d me en is h in p
huiswaarde ongeveer 15% te is het rapport in de voorl zaak niet toegepast.
De motivatie om dit pelijk r rt niet toe te ontbreekt in het
conceptdeskundigenadvies.

Gloudemans heeft een waardedaling ingeschat aan de hand van de te doen gebruikelijke planschadesystematiek. Om vast te stellen of er sprake is van een planologische verslechtering dient de fictie te worden gehanteerd van een redelijk denkend en handelend koper. Ofwel op welke wijze zou de fictieve koper de hierboven weergegeven schadefactoren in de verkoopprijs betrekken. In een planschadeadvies wordt dan ook de waarde onmiddellijk voor en na de peildatum geschat. Voor de beoordeling van een aanvraag om een tegemoetkoming in planschade dient te worden onderzocht of de aanvrager als gevolg van de desbetreffende wijziging van het planologische regime in een nadeliger positie is komen te verkeren en ten gevolge daarvan schade lijdt of zal lijden. Hiertoe dient de desbetreffende wijziging, waarvan gesteld wordt dat deze planschade heeft veroorzaakt, te worden vergeleken met het oude planologische regime. Daarbij is niet de feitelijke situatie van belang, maar hetgeen maximaal op grond van het oude planologische regime kon worden gerealiseerd, ongeacht of het verwezenlijking heeft. Omdat van een daadwerkelijke aan- of verkoop geen sprake is en ook niet altijd daadwerkelijk een waardedaling in de markt is te ontwaren, is deze planschadesystematiek ontwikkeld. Juist de afgelopen jaren is een stijgende markt te zien en ook gedurende de jaren stijgende huizenprijzen.

Anders dan hiervoor aangegeven, geeft het TNO rapport een waardedaling aan over meerdere jaren en niet onmiddellijk voor en na de peildatum. Het TNO rapport geeft een gemiddelde daling aan voor 2020 van 2,6% en naar 2030: 3,8%. Het TNO rapport verwijst ook naar een onderzoek van Droes en Koster. Het TNO rapport beschrijft ook dat Droes en Koster daarbij een zogenaamde Hedonische prijsanalyse hanteren.

Niet onbelangrijk is dat een dergelijke Hedonische prijsanalyse de hoogte en het geluid beschouwt in relatie tot prijzen op woningen en geen rekening houdt met vraag en aanbod van woningen in de markt of andere factoren. Gloudemans heeft kennis genomen van het TNO rapport en ook van andere rapporten. Het geeft Gloudemans geen aanleiding om de conclusies van die rapporten een-op-een over te nemen als zijnde het antwoord op de vraag wat de waardedaling in het kader van een planschadeadvies zou zijn.

Schadeberekening
Cliënten stellen zich op het standpunt dat de door hen geleden planschade berekend moet worden aan de hand van het TNO rapport. Dit betekent concreet dat cliënten een schade lijden van € 5.1.2.e vanwege het plaatsen van (drie) industriële windturbines op een afstand van 500 meter van hun woonhuis.

In het conceptadvies wordt daarentegen gesteld dat er een waardedaling zou zijn van € 5.1.2.e
Dit baseert de deskundige op een berekening conform de methode van de 5.1.2.e 5.1.2.e is aangehaald in de jurisprudentie uit 2009.

Deze verouderde jurisprudentie doet geen recht aan de actuele planschadepraktijk. Niet voor niets heeft TNO een rapport uitgebracht over de verwachte impact van windturbines op huizenprijzen in Nederland. Onbegrijpelijk dat dit rapport in het conceptdeskundigenadvies niet wordt toegepast. In plaats daarvan worden er een aantal schadefactoren aangehaald die volgens de deskundige bepalend zouden zijn voor de waardedaling van de woning. Daarbij wordt dan ook nog eens verwezen naar normen uit het Activiteitenbesluit, welke normen voor windturbines niet meer van toepassing zijn.

Deze verouderde jurisprudentie doet geen recht aan de actuele planschadepraktijk. Niet voor niets heeft TNO een rapport uitgebracht over de vewachte impact van windturbines op huizenprijzen in Nederland. Onbegrijpelijk dat dit rapport in het conceptdeskundigenadvies niet wordt toegepast. In plaats daarvan worden er een aantal schadefactoren aangehaald die volgens de deskundige bepalend zouden zijn voor de waardedaling van de woning. Daarbij wordt dan ook nog eens verwezen naar normen uit het Activiteitenbesluit, welke normen voor windturbines niet meer van toepassing zijn.

Bovendien ontbreekt per beweerdelijke schadeoorzaak in het conceptdeskundigenadvies een deugdelijke motivering. Zo is niet duidelijk gemaakt per schadefactor hoe de score van 0 tot en met 4 tot stand is gekomen. In het deskundigenrapport is niet deugdelijk gemotiveerd waarom er voor een schadefactor is gekozen voor cijfer 3 of 4 of een andere score. In zoverre is de inhoud van het deskundigenrapport "natte vinger werk".

Het klopt overigens dat mijn cliënten als gevolg van de windturbines ernstige geluidsoverlast ondervinden. Scroe 4 voor geluidshinder is zodoende terecht. De slagschaduw die cliënten ondervinden is eveneens in de praktijk zeer ernstig te noemen. Dit hebben cliënten ook toegelicht aan de deskundige, maar hij heeft er niets mee gedaan. Ten onrechte is voor slagschaduw score 3 gehanteerd, terwijl dit een dikke 4 moet zijn!

Ook de gehanteerde scores voor uitzicht en situering doen geen recht aan de feitelijke situatie bij de woning van cliënten. Op een afstand van 5.1.2.e meter staat nu een industriële windturbine die vanuit het woonhuis van cliënten dagelijks zichtbaar is. Dit is zeer ernstig te noemen. Dit geldt ook voor de situering.

Ten onrechte is door de deskundige de schade bij cliënten als middelzwaar gekwalficeerd. Dit moet zwaar zijn, omdat sprake is van een reeks van schadefactoren (uitzicht, geluid, slagschaduw en situering die alle even ernstig zijn). In zo'n situatie is volgens de methode Zundert sprake van een waardevermindering van de woning van 10%. Dit komt bij cliënten volgens de methode Zundert neer op een bedrag van € 5.1.2.e terwijl het rapport van TNO de schade van cliënten becijfert op € 5.1.2.e

Ten onrechte is in het conceptdeskundigenbericht gerekend met een percentage van 4,4%. Een motivatie voor het hanteren van dit percentage ontbreekt!W

In het conceptdeskundigenbericht is aangegeven dat de schade bij cliënten als middelzwaar gekwalificeerd moet worden. Daarbij hoort een percentage van 4 tot 7%. Niet gemotiveerd is waarom in dit geval gerekend is met een percentage van 4,4% maar niet bijvoorbeeld 7%. Wanneer de deskundige inderdaad uitgaat van een schade van middelzwaar en een percentage hanteert van 7% komt dit uit op een bedrag van € 5.1.2.e terwijl In het deskundigenrapport is gerekend met een bedrag van € 5.1.2.e

Een dergelijk verschil vereist op zijn minst een deugdelijke motivatie, die ontbreekt in het concept.

Par 6.4; U geeft aan dat het niet uit te sluiten is dat de windturbines in en rondom de woning
mbaar zijn. Dit vinden een stelling. U bent op de locatie st op een
dat de windturbines ealis . Op de foto's welke zijn op en in het
zijn de g rs pal
de wo ij p nt
niet vis t ni to's
conceptadvies is de begroeiing duidelijk zichtbaar. Wij verzoeken u om uw stelling te onderbouwen door in het definitief advies foto's vanaf de locatie van het object 5.1.2.e 5.1.2.e op te nemen waarop de windturbines te zien zijn. Dan wel in het definitief advies op te nemen dat er geen nadeel is vanwege de schadefactor Uitzicht en het schadebedrag naar beneden bij te stellen.

Par 6.5 deel Geluid; Uit de opgenomen bijlage H van de MER blijkt dat bij het object 5.1.2.e 5.1.2.e te Rijsbergen sprake is van een toename van slechts 1dB(A) tussen de Lcum van 64 dB(A) en het VKA bij de cumulatie van het bestaande geluid inclusief de windturbines (65 dB(A).

Par. 6.8; U waardeert het nadeel met betrekking tot uitzicht op Licht. Vanwege de hiervoor genoemde begroeiing pal naast de woning is het naar onze mening ook redelijk om dit aan te passen naar Geen nadeel of hooguit Zeer licht.

Zoals hiervoor aangegeven is sprake van een toename van geluid van slechts 1 dB(A). Toch waardeert u dit met een score Ernstig. Primair zijn wij van mening dat deze score moet worden bijgesteld naar Geen nadeel. Dit baseren wij op het gegeven dat de Raad van State in haar uitspraak Molenlanden (ECLI:NL:RVS:2020:420) duidelijk aangeeft dat pas bij een toename van geluid van 5 dB(A) of meer
is n d bij d er. i
w s d van uit
1) ij eluid. tig' i
geval niet passend bij de kleinst mogelijke toename van het geluidniveau van 1 dB(A).

aa n s idde de
er de van va
D is kwa r li
Licht komt beter overeen met de mogelijke hinder.

Wij verzoeken u voorgaande in uw definitief rapport te verwerken en waardedaling daarop aan te passen.

Reactie Gloudemans
Zoals eerder aangegeven dient Gloudemans een waardedaling van de onroerende zaak in te schatten. Meestal is bij een planschadeprocedure van een daadwerkelijke verkoop geen sprake. Om die reden kan niet worden bezien of de woning daadwerkelijk tegen een lagere prijs zou worden verkocht. De waardedaling (de schade) wordt dan ook (fictief en abstract) geschat aan de hand van de schadefactoren die zijn geconstateerd als resultaat van de planologische vergelijking (vergelijk: ABRS 27 september 2017, ECLI:NL:RVS:2017:2598). De gedachte (fictie) is dat ook een fictieve koper deze schadefactoren zou meenemen en zou betrekken in een lagere aanbiedingsprijs waardoor een (fictief) lagere waarde ontstaat.

Per schadefactor heeft Gloudemans inzichtelijk gemaakt welke overwegingen hierbij zijn genomen. Dat aanvrager en derdebelanghebbende ten aanzien van de schadefactoren geluid en uitzicht andere inzichten hebben, past bij de in dit advies eerder genoemde stelling dat van een absolute waarheid geen sprake is. Ten aanzien van hetgeen wordt gesteld over de begroeiing wordt overwogen dat alleen aan een planologisch vastgelegde begroeiing een afschermende werking kan worden toegekend.

Gloudemans heeft met name foto's genomen van de achterzijde ten behoeve van de taxatie. Op onderstaande foto is het zicht op een van de windturbines duidelijk zichtbaar.

De opmerkingen van aanvrager en derdebelanghebbende ten aanzien van de factoren geluid en uitzicht geven Gloudemans geen aanleiding het advies te wijzigen.

Gloudemans is zich ervan bewust dat vanuit de praktijk de wens bestaat dat de adviseur meer inzicht verschaft in de wijze waarop die waardedaling tot stand komt, beter gezegd wordt ingeschat. Een verwijzing naar het aantal schadefactoren en de wijze waarop deze schadefactoren zich manifesteren is veelal niet afdoende om aan bovenstaande wens tegemoet te komen. Gloudemans verschaft daarom in het advies per schadefactor een zelf gegeven kwalificatie. Dit is voor Gloudemans een wijze waarop inzicht wordt verschaft aan de beoordeling van de schadefactoren. Van een rekenkundige methodiek is geen sprake. Gloudemans wijst erop dat ook de waardedaling een schatting betreft en dat deze fictief van aard is en dat er inherent aan de schatting onlosmakelijk een bandbreedte kleeft. Net zoals voor de waarde van de onroerende zaak heeft voor de waardedaling te gelden dat van een aboslute waarheid geen sprake is. Hetzelfde geldt voor de beoordeling van de (Gloudemans) kwalificatie (van zeer licht 1 - tot ernstig 4).

Het voorgaande is goed te rijmen met de opmerking van de Afdeling in meerdere uitspraken dat inzichten van een deskundige zijn gebaseerd op diens kennis en ervaring en dat een nadere toelichting op deze inzichten niet in alle gevallen kan worden verlangd.

7. TOEREKENING

ming komt niet in alle gevallen voor vergoeding in aanmerking. Er kunnen de conclusie kunnen leiden dat de schade redelijkerwijs geheel of gedeeltelijk ten te blijven.

7.1. Voorzienbaarheid

De voorzienbaarheid kan een rol spelen indien sprake is van handelen of nalaten van aanvrager dat van invloed kan zijn op de schade (zie ook het bepaalde in hoofdstuk 4).

De voorzienbaarheid van een planologische wijziging dient beoordeeld te worden aan de hand van het antwoord op de vraag of ten tijde van de investeringsbeslissing, bijvoorbeeld ten tijde van de aankoop van de onroerende zaak, voor een redelijk denkend en handelend koper, aanleiding bestond om rekening te houden met de kans dat de planologische situatie ter plaatse in ongunstige zien zou veranderen. Daarbij dient rekening te worden gehouden met concrete beleidsvoornemens die openbaar zijn gemaakt. Voor voorzienbaarheid is niet vereist dat een dergelijk beleidsvoornemen een formele status heeft (uitspraak van 23 maart 2016, ECLI:NL:RVS:2016:757). Indien de planschade voorzienbaar is, blijft deze voor rekening van de koper, omdat hij in dat geval wordt geacht de mogelijkheid van verwezenlijking van de negatieve ontwikkeling ten tijde van de aankoop van de onroerende zaak te hebben aanvaard (uitspraak van 13 juni 2012, ECLI:NL:RVS:2012:BW8135).

Om op grond van een concreet beleidsvoornemen voorzienbaarheid te kunnen aannemen, moet een redelijk denkend en handelend koper uit de openbaarmaking daarvan kunnen begrijpen op welk gebied dat beleidsvoornemen betrekking heeft, wat de zakelijke inhoud ervan is, en dat hij met de inhoud ervan kan kennisnemen (uitspraak van 15 oktober 2014, ECLI:NL:RVS:2014:3715). Voor het aannemen van voorzienbaarheid is niet vereist dat verwezenlijking van de schadeveroorzakende overheidsmaatregel volledig en onherroepelijk vaststaat, of dat deze maatregel in detail is uitgewerkt of dat de omvang van de nadelige gevolgen met nauwkeurigheid kan worden bepaald. Beslissend is of op het moment van investering de mogelijkheid van de schadeveroorzakende overheidsmaatregel zodanig kenbaar was, dat hiermee bij de beslissing tot investering rekening kon worden gehouden (uitspraak van 11 maart 2015, ECLI:NL:RVS:2015:763).

In het onderhavige geval heeft Gloudemans onderzoek gedaan naar de beleidsstukken zoals die zijn genoemd in de toelichting van het inpassingsplan.

Structuurvisies

Gloudemans heeft kennis genomen van Structuurvisie 2010-partiële herziening 2014, vastgesteld op 2 juli 2014. Onder hoofdstuk 2 (Beleid) onder g staat beschreven: *"Op of aansluitend op de grootschalige bedrijventerreinen in het stedelijk concentratiegebied ziet de provincie mogelijkheden voor de ontwikkeling van windenergie. Om aan te sluiten op het grootschalige karakter van deze terreinen en om versnippering met meerdere kleinschalige initiatieven te voorkomen, gaat de provincie uit van clustering."*

In de Structuurvisie Breda 2013 wordt openbaar kennis gegeven van de mogelijke realisering van windturbines op de locatie Galder.



Het ontwerp van de structu i 2013.

Verordening Ruimte Noord-Bral

Het provinciale ruimtelijke b ning ruimte (VR) vertaald in de regeling van artikel 33 van art. In de toelichting van het inpassingsplan staat beschr 16 binnen het in de provincie aangewezen zoekgebied voc genomen in figuur 4.3.

Figuur 4.3 Zoekgebied nieuwe windturbines Verordening Ruimte Noord-Brabant 2014

Aanvrager heeft een overeenkomst gesloten van koop in september 1999. Van een voorzienbare aankoop waarbij de schade bewust of onbewust actief is aanvaard is geen sprake.

g tot de ve ris de p ie dient (o
niet tot g dat arhe Regionaa

van de ontwikkeling van windturbines. De datum van voorzienbaarheid dient dan ook te verschuiven naar de datum waarop het energieaanbod openbaar is gemaakt (vermoedelijk 13 oktober 2011). In bijlage 5 is het Regionaal bod windenergie 2011 opgenomen waarnaar wordt verwezen.

Reactie Gloudemans
In af 7.2 is het bod okken als erdeel van eid. Ten aanzien de co oorzienbaar ve ris anvaardin ent vast ko staan dat het Re aal bod een voor eenieder bekend en openbaar stuk/beleidsvoornemen is geweest. In dit geval zou - in het geval de oop daarna p s den - de actieve risicoaanvaarding te kunnen wo Uit de r pr zichtsuitspraak ABRS van 28 sept ECLI:NL:RVS:2016:2582) blijkt dat de "bewijslast" ligt bij degene die zich beroept op deze vorm van voorzienbaarheid. Het is dus aan de provincie om aan te tonen dat dit Regionaal Bod voor eenieder k is. De fictie is dat de kope r h of onbewust) in de ijs. Omdat de aa p voor de da t a i st, wordt hier verder niet op ingegaan.

7.2. Maatschappelijk risico

Ingevolge artikel 6.2, eerste lid, van de Wro blijft binnen het normaal maatschappelijk risico vallende schade voor rekening van de aanvrager. Schade die behoort tot het normaal maatschappelijk risico moet redelijkerwijs ten laste blijven van de aanvrager (uitspraak van 1 juli 2015, ECLI:NL:RVS:2015:2071). Ingevolge het tweede lid van artikel 6.2. van de Wro blijft in ieder geval voor rekening van de aanvrager een gedeelte gelijk aan twee procent van de waarde van de onroerende zaak onmiddellijk voor het ontstaan van de schade.

De drempel van twee procent is een minimum forfait, dat geldt voor alle gevallen waarin is verzocht om tegemoetkoming in planschade ten gevolge van een wijziging van het planologische regime van percelen van een derde (de zogenoemde indirecte planschade) in de vorm van waardevermindering of inkomensderving, ongeacht de vraag of de schadeveroorzakende planologische maatregel als een normaal maatschappelijke ontwikkeling kan worden aangemerkt (uitspraak van 1 juli 2015, ECLI:NL:RVS:2015:2071).

Van belang is onder meer of de planologische ontwikkeling als een normaal maatschappelijke ontwikkeling kan worden beschouwd waarmee de aanvrager rekening had kunnen houden in die zin dat die ontwikkeling in de lijn der verwachtingen lag, ook al bestond geen concreet zicht op de omvang waarin, de plaats waar en het moment waarop deze ontwikkeling zich zou voordoen (uitspraak van 29 februari 2012, ECLI:NL:RVS:2012:BV7254). In dit verband komt betekenis toe aan de mate waarin de ontwikkeling naar haar aard en omvang binnen de ruimtelijke structuur van de omgeving en het in een reeks van jaren gevoerde planologische beleid past (uitspraak van 13 april 2016, ECLI:NL:RVS:2016:986).

in de overzichtsuitspraak betreffende het normaal maatschappelijk risico van 3 november 2021[9] heeft de Afdeling onder meer overwogen:

"De Afdeling zal voor het bepalen voor de hoogte van de drempel de volgende handvatten geven. Indien de ontwikkeling naar aard en omvang binnen de ruimtelijke structuur van de omgeving en het gedurende reeks van jaren gevoerde ruimtelijke beleid past, mag het bestuursorgaan een drempel van 5 procent van de waarde van de onroerende zaak toepassen. Indien aan één van beide indicatoren maar voor een deel wordt voldaan, is het hanteren van een drempel van 4% in beginsel aangewezen. Indien aan één van beide indicatoren in zijn geheel niet wordt voldaan of indien aan beide indicatoren deels wordt voldaan, is het hanteren van een drempel van 3% in beginsel aangewezen.
Indien slechts aan één van beide indicatoren voor een deel wordt voldaan, of indien aan beide indicatoren in het geheel niet wordt voldaan, is in beginsel het toepassen van het minimumforfait van 2 procent, zoals bedoeld in artikel 6.2, tweede lid, aanhef en onder b, van de Wro aangewezen."

Beleid en ruimtelijke structuur

Het navolgend beleid heeft Gloudemans achterhaald. Het rijksbeleid voor windenergie op land is vertaald in de Structuurvisie Windenergie op land (SvWOL), welke is vastgesteld 28 maart 2014. In de SvWOL zijn de door de provincies in het IPO-akkoord aangedragen locaties voor het grootschalig opwekken van windenergie op land opgenomen in de visiekaart. De locatie voor het project Windenergie A16 is hier niet in meegenomen, omdat ten tijde van het opstellen van de SvWOL de potentiële opwekcapaciteit voor dit deelgebied niet als voldoende werd beschouwd om te worden opgenomen als locatie voor grootschalig opwekken van windenergie op land. De locatie voor het project Windenergie A16 is wel meegenomen in het bij de structuurvisie behorende plan MER en de beoogde opwekkingscapaciteit van minimaal 100 MW maakt deel uit van de totale provinciale opgave voor windenergie (470,5 MW). Daarmee geeft dit inpassingsplan uitvoering aan het rijksbeleid zoals dat is neergelegd in de SvWOL

Het zoekgebied voor het project Windenergie A16 is gelegen langs de rijksweg A16 tussen het Hollandsch Diep en Hazeldonk bij de Belgische grens. Het projectgebied is op basis van de ondergrond op te delen in twee verschillende deelgebieden die vooral qua landschap van elkaar verschillen. De zeekleipolders in het noorden van Brabant en de zandgronden in het zuiden. Het noordelijke deel van het projectgebied kenmerkt zich dan ook door het open landschap, met lange lijnen en verre zichten. Het zuidelijke zandlandschap heeft een kenmerkend coulissenlandschap door de aanwezigheid van verschillende bospercelen. Langs de A16 liggen daarnaast nog verschillende grote stedelijke clusters, onder meer bij Breda, Prinsenbeek en het bedrijventerrein Hazeldonk.

Dominant in het gehele projectgebied is de infrastructuur. Niet alleen de rijksweg A16 is hier gelegen, maar ook de HSL (hogesnelheidslijn) en het spoor van de reguliere spoorverbinding van het traject Breda – Rotterdam. De A16 kent in het projectgebied vier knooppunten met andere snelwegen, van noord naar zuid, het knooppunt Klaverpolder met de A17, het knooppunt Zonzeel met de A59, knooppunt Princeville met de A58 richting Etten-Leur en Roosendaal, knooppunt Galder met de A58 richting Tilburg en Eindhoven.

Beschreven staat in de toelichting van het inpassingsplan dat het beoogde windpark langs de A16 past binnen het provinciaal ruimtelijk beleid om langs grote infrastructurele bundels ruimte te bieden voor de realisatie van windenergie. Met het vaststellen van dit inpassingsplan wordt invulling gegeven aan de ambitie van de provincie om uiterlijk in 2020 binnen de A16-zone 100 MW aan opwekkingscapaciteit voor windenergie te realiseren.

[9] ABRS 3 november 2021, ECLI:NL:RVS:2021:2402.

De provincie Noord-Brabant heeft met de Regio West-Brabant (RWB) eind 2011 afgesproken om onder de titel 'Opgave Rijk: grootschalige locatie A16' om 74,45 MW – 126,45 MW te realiseren. In het regionaal bod windenergie geeft de Regio West-Brabant aan dat er plannen zijn van particuliere initiatiefnemers voor de locatie Zonzeel, dat beide locaties Hazeldonk aansluiten op de bestaande windmolens in de gemeente Hoogstraten (België) en dat er een uiterste inspanning vereist is om de locaties Nieuwveer, Hazeldonk-Oost en Zundert (Treeport) in te passen in de provinciale Structuurvisie en Verordening ruimte.



Beschreven staat dat dit inpassingsplan het resultaat is van het bod uit de regio.

Het windpark wordt gerealiseerd op initiatief van de provincie Noord-Brabant. In paragraaf 4.4 van de toelichting wordt beschreven op welke wijze met het vaststellen van dit inpassingsplan invulling wordt gegeven aan het provinciale beleid. Hierbij is ook rekening gehouden met de eigen provinciale regels uit de Verordening Ruimte en de toekomstige Omgevingsvisie Noord-Brabant. Tekstpassages uit de toelichting heeft Gloudemans hieronder overgenomen.

De provincie steunt de ontwikkeling van windenergie onder bepaalde voorwaarden.
- Geclusterde opstelling van windturbines.
- Bij grootschalige bedrijventerreinen in stedelijk concentratiegebied.
  Plaatsing in landschappen die daarvoor geschikt zijn. Niet de kleinschalige cultuurlandschappen, wel in de open zeekleigebieden
  Sanering van de windturbines na de gebruiksperiode.

De provincie Noord-Brabant zal 470,5 MW van de landelijke doelstelling van 6.000 MW in 2020 voor haar rekening nemen. Een groot deel van deze turbines wordt geplaatst in het door de provincie aangegeven zoekgebied in West-Brabant (zie figuur 4.3). Het gaat om de zogeheten A16-zone en het noordwestelijke deel van de provincie. In de structuurvisie ruimtelijke ordening is verder opgenomen dat de ontwikkeling van (middel)grote windturbines zo veel mogelijk dient aan te sluiten bij de karakteristiek van het landschap. De provincie heeft ervoor gekozen ontwikkeling van windturbineparken alleen toe te laten bij grootschalige landschappen: (middel)zware bedrijventerreinen, hoofdinfrastructuur en grootschalige openlandschappen.

Het project windenergie A16 is met de ontwikkeling gekoppeld aan de hoofdinfrastructuur van de rijksweg A16 en is daarbij geclusterd bij knooppunten met andere snelwegen en het bedrijventerrein Hazeldonk aan de Belgische grens. Hiermee wordt invulling gegeven aan hetgeen in de structuurvisie is aangegeven over het ontwikkelen van windenergie.

Op grond van voorgaande overwegingen overweegt Gloudemans de ontwikkeling aan te merken als een "normaal maatschappelijke ontwikkeling" die gedeeltelijk in de lijn der verwachtingen lag. Gelet op de mate waarin wordt voldaan aan de relevante indicatoren ("structuur van de omgeving" en "langjarig beleid") overweegt Gloudemans dat een aftrek van 3% recht doet aan de omstandigheden van het geval. Onder verwijzing naar de overzichtsuitspraak van de Afdeling van 28 september 2016, ECLI:NL:RVS:2016:2582 heeft de provincie beoordelingsvrijheid om zelfstandig te oordelen over het normaal maatschappelijk risico. De vaststelling van de omvang van het normaal maatschappelijk risico is in de eerste plaats aan het bestuursorgaan, dat daarbij beoordelingsruimte toekomst (uitspraak van 24 december 2014, ECLI:NL:RVS:2014:4668).

Volgens artikel 6.2 WRO dient in ieder geval 2% van de waardevermindering voor rekening en risico van de aanvrager te blijven. Het is bovendien vaste rechtspraak van ons hoogste rechtscollege om het maatschappelijk risico te wegen. Als belangrijkste toetsing wordt ter zake beoordeeld of de schadeveroorzakende ruimtelijke ontwikkeling, gelet op de structuur van de omgeving, geacht moet worden in de lijn der verwachtingen te liggen en dus tot het normaal maatschappelijk risico van aanvrager moet worden gerekend. Het lag niet in de lijn der verwachtingen dat op een afstand van 500 meter van het woonhuis van mijn cliënten industriële windturbines zouden worden opgericht met een tiphoogte van 210 meter. In het conceptadvies wordt zodoende ten onrechte gerekend met een percentage van 3%, dit moet zijn 2%.

Onder verwijzing naar de motivering in paragraaf 7.2 heeft Gloudemans overwogen dat een percentage van 3% recht doet aan de omstandigheden van het geval. De motivering van aanvrager geeft Gloudemans geen aanleiding hiertoe anders te adviseren.

7.3. Subsidiariteit

Het is ons niet gebleken dat een tegemoetkoming van de in de aanvraag bedoelde schade geheel of gedeeltelijk door aankoop, door onteigening of anderszins is verzekerd.

8. WAARDERING

ıt het object als gevolg van het provinciaal inpassingsplan "Windenergie A16" een rvindt.

wordt zowel voor als na de peildatum vastgesteld aan de hand van de planologische ;eving van het getroffen object. Voorts zijn de feitelijke, juridische en economische ıdigheden per peildatum van belang. De peildatum is de datum die relevant is voor et tijdstip voor de getaxeerde waarde. De peildatum is 23 november 2018.

ject wordt overeenkomstig het oude regime onmiddellijk voor de peildatum erd op € 5.1.2.e (zie bijlage 2) en overeenkomstig het provinciaal inpassingsplan ırdeerd op een bedrag van € 5.1.2.e De wijziging brengt derhalve een nadelig ootte van € 5.1.2.e

ik risico

et bepaalde in paragraaf 7.2 merkt Gloudemans het volgende op. Gelet op het ı de Wro blijft de schade voor rekening van aanvrager indien deze binnen het normaal t.

elijk risico omvat in het onderhavige geval 3% van de waarde van het object van ologische mutatie. In het onderhavige geval betekent dit dat voor vergoeding in drag van (€ 5.1.2.e - € 5.1.2.e =) € 5.1.2.e

ıg in een tabel weergegeven.

	€ 5.1.2.e
	€ 5.1.2.e
Tegemoetkoming	€ 5.1.2.e

ische bijstand ingeroepen van ondergetekende en daarvoor facturen
ngen. Die k komen op de voet van kel 6.5 o a in aanmerking voor
eding. De b ende declaraties zijn als ge 1 geh aa e brief. Ik verzoek u vriendelijk om de kosten van juridische bijstand eveneens als planschade op te nemen.

Gloudemans sluit voor wat betreft het verzoek om vergoeding van de kosten van juridische bijstand aan bij hetgeen hierover is opgenomen in de overzichtsuitspraak over planschade van 28 september 2016, ECLI:NL:RVS:2016:2582. Hieronder is een relevant deel van de uitspraak opgenomen.

6. Ingevolge artikel 6.5, onder a, van de Wro vergoedt het bestuursorgaan, indien het een tegemoetkoming, als bedoeld in artikel 6.1 toekent, daarbij tevens de redelijkerwijs gemaakte kosten van rechtsbijstand en andere deskundige bijstand.

den

6.1. Het bestuursorgaan is niet gehouden om de in verband met de behandeling van de aanvraag opgekomen kosten ambtshalve te vergoeden (uitspraak van 12 februari 2014, ECLI:NL:RVS:2014:450).

6.2. Wanneer geen tegemoetkoming wordt toegekend, komen de in verband met de behandeling van de aanvraag opgekomen kosten niet voor vergoeding in aanmerking (uitspraak van 19 februari 2014, ECLI:NL:RVS:2014:529).

6.3. Indien een tegemoetkoming in planschade wordt toegekend, worden aan de aanvrager, op diens verzoek, de kosten van rechtsbijstand en andere deskundige bijstand vergoed, voor zover die kosten redelijkerwijs zijn gemaakt (uitspraak van 12 februari 2014, ECLI:NL:RVS:2014:450).

6.4. In de regel komen de kosten die de aanvrager met betrekking tot de indiening van de aanvraag heeft gemaakt niet voor vergoeding in aanmerking, omdat de aanvrager kan weten dat het bestuursorgaan gehouden is advies te vragen aan een onafhankelijke deskundige en het in de hiervoor vermelde zin niet redelijk is, zonder dat advies af te wachten, een eigen adviseur in te schakelen (uitspraak van 24 december 2014, ECLI:NL:RVS:2014:4690).

6.5. Kosten die de aanvrager heeft gemaakt vanaf het moment dat de door het bestuursorgaan ingeschakelde deskundige een conceptadvies dan wel advies over de aanvraag aan het bestuursorgaan heeft uitgebracht tot het moment dat het bestuursorgaan op de aanvraag een besluit heeft genomen waartegen rechtsmiddelen kunnen worden ingesteld, kunnen voor vergoeding in aanmerking komen, indien het inroepen van bijstand redelijk was en de kosten van het opstellen van een zienswijze redelijk zijn (uitspraak van 12 februari 2014, ECLI:NL:RVS:2014:450).

6.6. Voor het antwoord op de vraag of het inroepen van niet-juridische deskundige bijstand redelijk was, kan in het algemeen als maatstaf worden gehanteerd of de aanvrager, gezien de feiten en omstandigheden zoals die bestonden ten tijde van de inroeping, ervan mocht uitgaan dat de deskundige een relevante bijdrage zou leveren aan een voor hem gunstige beantwoording door het bestuursorgaan van een voor de beslissing op de aanvraag mogelijk relevante vraag (uitspraak van 12 december 2012, ECLI:NL:RVS:2012:BY5895). Voor een vergoeding van deze kosten is geen plaats indien het ingebrachte advies weliswaar afkomstig is van een persoon of instantie die als deskundig is aan te merken ter zake van de specifieke vragen die in de procedure aan de orde zijn, maar het door die deskundige uitgebrachte advies op geen van die specifieke vragen betrekking heeft (uitspraak van 9 mei 2012, ECLI:NL:RVS:2012:BW5293).

6.7. Daarbij is niet van belang of het commentaar van de door de aanvrager ingeschakelde deskundige heeft geleid tot aanpassing van het advies (uitspraak van 12 februari 2014, ECLI:NL:RVS:2014:450).

6.8. Kosten van rechtsbijstand kunnen niet worden aangemerkt als deskundigenkosten (uitspraak van 26 februari 2014, ECLI:NL:RVS:2014:599).

6.9. Een deskundige wordt in tegenstelling tot een gemachtigde in beginsel geacht onpartijdig te adviseren. De kosten voor de gemachtigde van de aanvrager kunnen daarom niet als deskundigenkosten worden vergoed voor zover deze het optreden als deskundige betreffen (uitspraak van 8 juli 2015, ECLI:NL:RVS:2015:2148)

De keuze om de kosten van rechtsbijstand te vergoeden is aan het bestuursorgaan. Op basis van bovenstaande beschreven vaste jurisprudentie van de Afdeling ziet Gloudemans geen aanknopingspunten de gemaakte kosten van rechtsbijstand voor een vergoeding in aanmerking te laten komen.

aanleiding gegeven het advies te

de toe te kennen ter hoogte van
3.

Nuland, 24 juni 2024

Gloudemans,
namens deze,

5.1.2.e

10. BIJLAGEN

1. Aanvraag d.d. 6 oktober 2023
2. Taxatierapport
3. Reactie aanvrager d.d. 11 april 2024
4. Reactie derdebelanghebbende d.d. 5 juni 2024
5. Reactie provincie d.d. 12 april 2024

JLAGE 1

Provincie Noord-Brabant
T a.v. 5.1.2.e 5.1.2.e
Postbus 90151
5200 MC 'S-HERTOGENBOSCH

Per e-mail 5.1.2.e **@brabant.nl**

Breda
Betreft)omen / planschade
Uw referentie
Onze referentie

Geachte 5.1.2.e 5.1.2.e

Eén dezer dagen werd ik geraadpleegd door 5.1.2.e 5.1.2.e en 5.1.2.e 5.1.2.e 5.1.2.e, met het verzoek hen bij te staan inzake het volgende.

Cliënten zijn gezamenlijk eigenaar van het woonhuis met grond, staande en gelegen aan De 5.1.2.e te (5.1.2.e 5.1.2.e) 5.1.2.e

Dit onroerend goed van cliënten ligt op een afstand van ca. 500 meter van de dichtstbijzijnde windturbine, die door het provinciaal inpassingsplan "Windenergie A16" mogelijk is geworden Het betreft windturbines met een ashoogte van 142 meter, een tiphoogte van 210 meter en een rotordiameter van 150 meter.

Dagelijks ervaren cliënten hinder en last van de betreffende windturbines De gezondheid van cliënten heeft te lijden als gevolg van het plaatsen van drie windturbines op een afstand van ca 500 tot 900 meter van het woonhuis.

Namens cliënten verzoek ik hierbij op de voet van artikel 6:1 Wro om een tegemoetkoming in de planschade vanwege het provinciaal inpassingsplan "Windenergie A16, knooppunt Galder"

Graag ontvang ik van u een opgaaf van de verschuldigde leges, zodat cliënten die kunnen overmaken en het planschadetraject kan worden doorlopen

Gedurende dat traject fungeer ik namens cliënten als aanspraakpunt Alle correspondentie dient u via ondergetekende te laten lopen

Onder voorbehoud van alle rechten en weren

Hoogachtend,

5.1.1.d


5.1.2.e

JLAG 2

Gloudemans

WETTELIJKE TAXATIE INGEVOLGE ARTIKEL 6.1 WRO

5.1.2.e 5.1.2.e 5.1.2.e



Kenmerk
1309.529-Td1/sb/a

Taxateur
5.1.1.d

Datum
15 maart 2024

Status
Definitief

Kenmerk	1309.529-T1d1
Taxateur	5.1.2.e 5.1.2.e 5.1.2.e
Datum	15 maart 2024
Status	: Definitief

Gloudemans
Postbus 5044
5201 GA 's-Hertogenbosch
Dorpstraat 28
5391 AW Nuland, gemeente 's-Hertogenbosch
073 641 33 12
www.gloudemans.nl

INHOUDSOPGAVE

1.	**ALGEMEEN.**	**.4**
1.1.	Taxateur	4
1.2.	Onafhankelijkheid	4
1.3.	Doel van de taxatie	4
1.4.	Type taxatie	
1.5.	Taxatiemethode	
1.6.	Taxatiebasis	4
1.7.	Opname	
1.8.	Peildatum	
1.9.	Aansprakelijkheid	
1.10.	Conformiteit RICS/EVS/NRVT	
1.11.	Publicatie	
1.12.	Algemene voorwaarden	
2.	**ALGEMENE EN BIJZONDERE UITGANGSPUNTEN**	
2.1.	Algemene uitgangspunten	
2.2.	Toestand van bodem en grondwater	
2.3.	Bijzondere uitgangspunten	
3.	**OMSCHRIJVING JURIDISCHE EN FEITELIJKE SITUATIE VAN DE ONROERENDE ZAAK**	
3.1.	Kadastrale omschrijving	
3.2.	Ligging van de onroerende zaak	
3.3.	Feitelijke omschrijving van de onroerende zaak	
4.	**WAARDERING**	**11**
4.1.	Gebruikte methode	
4.2.	Referentietransacties	
4.3.	Onzekerheden taxatie	
4.4.	Finale waardering	

a

1.3. Doel van de taxatie

Deze taxatie zal worden gebruikt in verband met een aanvraag om tegemoetkoming in de planschade. Het betreft een professionele taxatiedienst waarbij op basis van wet- en regelgeving en jurisprudentie afgeweken moet worden van één of meer bepalingen uit de NRVT Reglementen of de internationale standaarden. Afwijkingen kunnen bijvoorbeeld bestaan uit de wijze van opdrachtverstrekking, het waarde-begrip, de omvang van de onderzoekplicht en de rapportagevereisten.

1.4. Type taxatie

De taxatie betreft een volledige taxatie waarbij een volledige opname heeft plaatsgevonden. Tevens heeft een volledig juridisch en planologisch onderzoek plaatsgevonden naar de feiten en omstandigheden die relevant zijn voor de waardering, behoudens daar waar anders in dit rapport is vermeld.

1.5. Taxatiemethode

De taxatie is verricht met behulp van de comparatieve (vergelijkende) methode

1.6. Taxatiebasis

In dit rapport sluit de taxateur voor de taxatiebasis aan bij het begrip marktwaarde maar hanteert daarbij bijzondere en fictieve uitgangspunten.

1.7. Opname

De taxateur heeft de onroerende zaak bezocht en opgenomen op 12 januari 2024.

1

1.8. Peildatum

De peildatum is de datum die relevant is voor de feitelijke toestand en het tijdstip voor de getaxeerde waarde. Indien de peildatum voor taxatie later in de tijd ligt dan de datum van opname, dan wordt ervan uitgegaan dat er tussen deze data geen veranderingen optreden die de waarde kunnen beïnvloeden. De peildatum is 23 november 2018.

De opinie van de waarde is alleen geldig op de voornoemde peildatum. Gebeurtenissen die na de inspectiedatum en peildatum hebben plaatsgevonden zijn niet in de waardering meegenomen.

1.9. Aansprakelijkheid

Door Gloudemans wordt geen aansprakelijkheid aanvaard jegens anderen dan opdrachtgever en slechts voor het doel van de opdracht.

1.10. Conformiteit RICS/EVS/NRVT

Dit taxatierapport voldoet aan de RICS-taxatiestandaarden zoals zijn opgenomen in het Red Book d.d. 31 januari 2022, de praktijkhandreikingen en reglementen van het NRVT, alsmede de IVS/EVS. Bij tegenstrijdigheden tussen de IVS en EVS prevaleert de EVS. De taxateur verklaart dat hij op de hoogte is van en dat hij heeft gehandeld overeenkomstig deze taxatiestandaarden.

1.11. Publicatie

Publicatie van (gedeelten van) dit taxatierapport is slechts toegestaan na voorafgaande schriftelijke toestemming van Gloudemans.

1.12. Algemene voorwaarden

Op de dienstverlening door Gloudemans is de Regeling van Rentmeesters 2020 van toepassing.

2. ALGEMENE EN BIJZONDERE UITGANGSPUNTEN

2.1. Algemene uitgangspunten

Uit de laatste akte van levering die is opgevraagd blijken geen eventuele met de onroerende zaak verbonden lasten uit hoofde van erfdienstbaarheden als dienend erf, van kettingbedingen, kwalitatieve verplichtingen en overige lasten en beperkingen, kenbaar uit de openbare registers als bedoeld in artikel 16 Boek 3 BW en andere akten waarbij vooromschreven rechten werden gevestigd. Naar de mededeling van belanghebbenden in de openbare registers of andere akten geen bepalingen opgenomen die een wezenlijk zware belasting betekenen.

Aanvrager heeft in september 1999 de eigendom verkregen van de onroerende zaak.

2.2. Toestand van bodem en grondwater

In het kader van deze taxatie is geen onderzoek verricht naar de milieu-hygiënische toestand van bodem en/of grondwater, die naar huidige inzichten en maatstaven gevaar zou kunnen opleveren voor het milieu en/of volksgezondheid. Als uitgangspunt voor de taxatie geldt dat er geen sprake is van verontreiniging van bodem en/of grondwater, die het gebruik conform de vigerende bestemming en/of het huidige gebruik of het voorgenomen gebruik in de weg staan, dan wel leiden tot het treffen van maatregelen.

2.3. Bijzondere uitgangspunten

Gezien het doel van deze wettelijke taxatie ex artikel 6.1 Wro heeft de taxateur bij het bepalen van de waarde rekening gehouden met de navolgende, in de planschadepraktijk gebruikelijke bijzondere assumpties. Door de taxateur is de waarde direct voorafgaand aan de peildatum beoordeeld waarbij de nieuwe (planologische) situatie in de omgeving van de onroerende zaak is weggedacht. Op grond van jurisprudentie dient uitdrukkelijk rekening te worden gehouden met hetgeen maximaal gerealiseerd kon worden in de omgeving.

De bijzondere uitgangspunten zijn ontleend aan planschade en nadeelcompensatie-jurisprudentie. Rekening houdende met het doel van de taxatie acht de taxateur deze uitgangspunten redelijk.

3. OMSCHRIJVING JURIDISCHE EN FEITELIJKE SITUATIE VAN DE ONROERENDE ZAAK

3.1. Kadastrale omschrijving

Gemeente	Sectie	Nummer	Grootte	Te taxeren gedeelte
5.1.2.e				

Bron: Kadaster

Bron: NVM Geografische informatie

3.3. Feitelijke omschrijving van de onroerende zaak

De onroerende zaak omvat een vrijstaande woning, overkapping, aanbouw en vrijstaande bijgebouwen met tuin met beplantingen, erfverhardingen, erfafscheidingen en al wat volgens de verkeersopvatting daarvan deel uitmaakt. De onroerende zaak is plaatselijk bekend als 5.1.2e 5.1.2.e

Het object bestaat uit één bouwlaag en een zolder met een met pannen gedekt zadeldak.

Oppervlakte:
Uit de door de aanvrager beschikbaar gestelde gegevens blijkt dat de woonoppervlakte van het object circa 365 m² bedraagt en de perceeloppervlakte 13.285 m².

Bouwjaar: omstreeks 1968

Het object is traditioneel gebouwd, gevels (in spouw) uitgevoerd in metselwerk van gebakken steen. Fundering beton op zand en betonnen constructievloeren op de begane grond. De eerste verdieping beschikt over een houten constructievloer. De kozijnen zijn van hout met gedeeltelijk dubbele beglazing en grotendeels geïsoleerd. Conform de registers beschikt het object over een energielabel B, welke geldig is tot 29 december 2030. Het object is aangesloten op de gangbare voorzieningen. Verwarming en warmwater middels cv-combiketel (Nefit). Het object beschikt tevens over een alarmsysteem.

De indeling van het object is als volgt:

- Entree/hal met garderobe, toiletruimte en trapopgang naar de zolder;
- Vanuit de entreehal tevens toegang tot drie slaapkamers;
- Woonkamer: type doorzon, raampartijen met roedes, met een gashaard, tuindeuren;
- Keuken met diverse inbouwapparatuur;
- Kelder: betonvloer, sauna, via open houten trap.

- Overloop met vide;
- Slaapkamers: vloerbedekking, knieschotten, spotjes;
- Badkamer: doucheruimte, toilet staand.

1) In twee delen opgedeeld: tegels, hout, voorzien van water en elektra;
2) Bijgebouw vrijstaand;
3) Overkapping voorzijde.

Foto's van de woning (voorzijde, achterzijde en straatbeeld) zijn hieronder opgenomen

De overige onbebouwde grond van het perceel is in gebruik als oprit en erf

Het globale beeld van de onderhoudsstaat en bouwkundige toestand van het object als geheel is goed. Deze beoordeling gebeurt op basis van een visuele - steekproefsgewijze - inspectie. Dit betekent dat geen oordeel wordt gevormd over elk onderdeel afzonderlijk, noch over elementen die aan het zicht onttrokken zijn. De onderhoudstoestand van het dak is vanaf de begane grond waargenomen.

De taxateur is zich ervan bewust dat de opname van het object heeft plaatsgevonden na de peildatum. Volgens opgave van aanvrager zijn er geen ingrijpende veranderingen tussen de peildatum en de datum van opname aan de orde waarvan wij kennis dienen te nemen.

Voor zover de taxateur kan beoordelen wijkt de aard of kwaliteit van de onroerende zaak niet aanmerkelijk af van de objecten in de directe omgeving. De waarde wijkt niet meer dan 25% af van soortgelijke objecten in de directe omgeving. Er is geen sprake van kosten voor direct noodzakelijk herstel van achterstallig onderhoud die meer bedragen dan 10% van de getaxeerde waarde. De onroerende zaak is een courant object.

4. WAARDERING

4.1. Gebruikte methode

Bij waardering van de onroerende zaak heeft de taxateur gebruikgemaakt van de comparatieve methode. Bij de comparatieve methode wordt een parallel getrokken met de gerealiseerde koopprijzen die gehanteerd worden in de (directe) nabijheid van de onroerende zaak. Voor de waarde dient rekening te worden gehouden met specifieke (plaatselijke) omstandigheden, zoals de ligging, de grootte van percelen, de bouw- en gebruiksmogelijkheden, het bestaande aanbod, et cetera.

4.2. Referentietransacties

Teneinde te komen tot een referentiekader voor wat betreft de waardering per peildatum zijn in de omgeving van de onroerende zaak objecten vergeleken. De taxateur heeft hiervoor gebruikgemaakt van de door De Nederlandse Vereniging van Makelaars (NVM) beschikbaar gestelde MIDAS marktinformatie, alsmede kadatagegevens van het Kadaster. In onderstaande tabel zijn enkele referentie-objecten opgenomen.



4.3. Onzekerheden taxatie

Op basis van de beschikbare marktinformatie, de marktomstandigheden en de door opdrachtgever beschikbaar gestelde informatie, is de taxateur van oordeel dat in onderhavige taxatie rekening dient te worden gehouden met specifieke taxatieonzekerheden omdat het een schatting betreft. Als gevolg hiervan dient rekening gehouden te worden met een bandbreedte op de taxatie. Deze is door taxateur intuitief bepaald op circa 10%.

4.4. Finale waardering

Met inachtneming van alle in dit rapport genoemde uitgangspunten en informatie is de waarde van de onroerende zaak per peildatum 23 november 2018 geschat op:

5.1.2.e

Nuland, 15 maart 2024

B JLAG 3

5.1.1.d

Per e-mail 5.1.2.e **@gloudemans.nl**

Breda	11 april 2024
Betreft	5.1.2.e / planschade
Uw referentie	1309.529 / D1c1 / Noord-Brabant/5.1.2e1.2.e
Onze referentie	D102794 pb/as

Geachte 5.1.2.e 5.1.2.e

Mijn cliënten hebben kennisgenomen van uw concept deskundigenadvies en zijn uitgenodigd daarop schriftelijk te reageren.

De reactie van cliënten zal ik toelichten aan de hand van een aantal thema's.

- Overigens hebben cliënten ook zelf een schriftelijke reactie geformuleerd, welke reactie u als bijlage 1 van deze brief aantreft. De inhoud van deze bijlage dient als hier woordelijk herhaald en ingelast te worden beschouwd.

Het woonhuis van cliënten is gelegen in een landelijke omgeving, aan de rand van de 5.1.2.e (5.1.2.e .

Het was (planologisch) niet voorzienbaar dat in die directe omgeving van het woonhuis van cliënten industriële windturbines zouden worden opgericht. De betreffende locatie alwaar de windturbines zijn geplaatst, was immers planologisch als een natuurgebied/landbouwgrond bestemd. Het was uitdrukkelijk verboden om op die locaties te bouwen.

Geen enkel denkend mens gaat in een natuurgebied en aan de rand van een woonwijk (wijk Overa) industriële windturbines met een tiphoogte van 210 meter plaatsen.

Volgens artikel 6.2 WRO dient in ieder geval 2% van de waardevermindering voor rekening en risico van de aanvrager te blijven.

Het is bovendien vaste rechtspraak van ons hoogste rechtscollege om het maatschappelijk risico te wegen. Als belangrijkste toetsing wordt ter zake beoordeeld of de schade veroorzakende ruimtelijke ontwikkeling, gelet op de structuur van de omgeving, geacht moet worden in de lijn der verwachtingen te liggen en dus tot het normaal maatschappelijk risico van aanvrager moet worden gerekend.

Het lag niet in de lijn der verwachtingen dat op een afstand van 500 meter van het woonhuis van mijn cliënten 3 industriële windturbines zouden worden opgericht met een tiphoogte van 210 meter. In het concept advies wordt zodoende ten onrechte gerekend met een percentage van 3%, dit moet zijn 2%

Centraal in de planschade jurisprudentie staat het beginsel van de vergelijking van het nieuwe, schadeveroorzakende, planologisch regime met het daaraan voorafgaande bestemmingsplan

Op grond van het oude planologisch regime was het verboden om (industriële) bouwwerken op te richten, zoals wel is toegestaan in het provinciaal inpassingsplan

De planschade die cliënten ondervinden is uitsluitend gelegen in het oprichten van drie industriële windturbines met een tiphoogte van 210 meter nabij hun woonhuis.

Het effect van industriële windturbines op de huizenprijzen in Nederland is onderzocht door TNO. Naar het betreffende rapport van TNO wordt ook verwezen in het concept deskundigenadvies (TNO-rapport, 2022 P10374, de verwachte impact van windturbines op huizenprijzen in Nederland).

De schade die huizenbezitters in Nederland lijden als gevolg van industriële windturbines is door TNO berekend aan de hand van een hedonische prijzenmethode. Die berekening is erop gericht om het effect van windturbines op huizenprijzen te isoleren van allerlei andere effecten die ook invloed hebben op huizenprijzen, zoals woning- en locatiekenmerken. Dit is aldus de meest zuivere vorm om in het voorliggende geval de planschade te berekenen, nu die schade enkel wordt veroorzaakt door de drie windturbines.

De procentuele waardedaling van woningen als gevolg van de nabijheid van windturbines, is samengevat in figuur 1 van het TNO rapport (zie pagina 12/56 van het TNO rapport). Op een afstand van 500 meter van een windturbine is het prijseffect uitgedrukt in procenten op de huiswaarde ongeveer 15%. Op basis van het TNO rapport is bij cliënten aldus sprake van een waardedaling van hun woonhuis van € 5.1.2.e

Ten onrechte is het TNO rapport in de voorliggende zaak niet toegepast. De motivatie om dit wetenschappelijk rapport niet toe te passen ontbreekt in het concept deskundigenadvies.

Activiteitenbesluit

In het concept deskundigenadvies wordt (veelvuldig) verwezen naar het Activiteitenbesluit. Dit is ten onrechte.

De Raad van State oordeelde immers in de uitspraak van 30 juni 2021 dat de algemene regels voor windturbines in het Activiteitenbesluit Milieubeheer en de Activiteitenregeling Milieubeheer buiten toepassing moeten worden gelaten. Voor deze rijksregels is immers niet de juiste procedure gevolgd

Deze rijksregels zijn zodoende niet maatgevend voor de planschade die mijn cliënten hebben geleden.

Dit is miskend in het concept advies

Cliënten stellen zich op het standpunt dat de door hen geleden planschade berekend moet worden aan de hand van het TNO rapport. Dit betekent concreet dat cliënten een schade lijden van € 5.1.2.e - vanwege het plaatsen van (drie) industriële windturbines op een afstand van 5.1.2.e meter van hun woonhuis.

In het concept advies wordt daarentegen gesteld dat er een waardedaling zou zijn van € 5.1.2.e . Dit baseert de deskundige op een berekening conform de methode van de 5.1.2.e 5.1.2.e die is aangehaald in de jurisprudentie uit 2009.

Deze verouderde jurisprudentie doet geen recht aan de actuele planschadepraktijk. Niet voor niets heeft TNO een rapport uitgebracht over de verwachte impact van windturbines op huizenprijzen in Nederland. Onbegrijpelijk dat dit rapport in het concept deskundigenadvies niet wordt toegepast. In plaats daarvan worden er een aantal schadefactoren aangehaald die volgens de deskundige bepalend zouden zijn voor de waardedaling van de woning. Daarbij wordt dan ook nog eens verwezen naar normen uit het Activiteitenbesluit, welke normen voor windturbines niet meer van toepassing zijn.

Bovendien ontbreekt per beweerdelijke schadeoorzaak in het concept deskundigenadvies een deugdelijke motivering. Zo is niet duidelijk gemaakt per schadefactor hoe de score van 0 tot en met 4 tot stand is gekomen. In het deskundigenrapport is niet deugdelijk gemotiveerd waarom er voor een schadefactor is gekozen voor cijfer 3 of 4 of een andere score. In zoverre is de inhoud van het deskundigenrapport "natte vinger werk".

Het klopt overigens dat mijn cliënten als gevolg van de windturbines ernstige geluidsoverlast ondervinden. Score 4 voor geluidshinder is zodoende terecht. De slagschaduw die cliënten ondervinden is eveneens in de praktijk zeer ernstig te noemen. Dit hebben cliënten ook toegelicht aan de deskundige, maar hij heeft er niets mee gedaan. Ten onrechte is voor slagschaduw score 3 gehanteerd, terwijl dit een dikke 4 moet zijn!

Ook de gehanteerde scores voor uitzicht en situering doen geen recht aan de feitelijke situatie bij de woning van cliënten. Op een afstand van 500 meter staat nu een industriële windturbine die vanuit het woonhuis van cliënten dagelijks zichtbaar is. Dit is zeer ernstig te noemen. Dit geldt ook voor de situering.

Ten onrechte is door de deskundige de schade bij cliënten als middelzwaar gekwalificeerd. Dit moet zwaar zijn, omdat sprake is van een reeks van schadefactoren (uitzicht, geluid, slagschaduw en situering die allen even ernstig zijn). In zo'n situatie is volgens de methode Zundert sprake van een waardevermindering van de woning van 10%. Dit komt bij cliënten volgens de methode Zundert neer op een bedrag van € 5.1.2.e terwijl het rapport van TNO de schade van cliënten becijfert op € 5.1.2.e -..

Ten onrechte is in het concept deskundigenbericht gerekend met een percentage van 4,4%. Een motivatie voor het hanteren van dit percentage ontbreekt!.

In het concept deskundigenbericht is aangegeven dat de schade bij cliënten als middelzwaar gekwalificeerd moet worden. Daarbij hoort een percentage van 4 tot 7%. Niet gemotiveerd is waarom in dit geval gerekend is met een percentage van 4,4% maar niet met bijvoorbeeld 7%. Wanneer de deskundige inderdaad uitgaat van een schade van middelzwaar en een percentage hanteert van 7% komt dit uit op een bedrag van € 5.1.2.e terwijl in het deskundigenrapport is gerekend met een bedrag van € 5.1.2.e -.

Een dergelijk verschil vereist op zijn minst een deugdelijke motivatie, die ontbreekt in het concept.

- Cliënten hebben de juridische bijstand ingeroepen van ondergetekende en daarvoor een factuur ontvangen. Die kosten komen op de voet van artikel 6.5 onder a WRO in aanmerking voor vergoeding. De betreffende declaratie is als bijlage 2 gehecht aan deze brief. Ik verzoek u vriendelijk om de kosten van juridische bijstand eveneens als planschade op te nemen.

Tot zover de reactie op uw concept.

Onder voorbehoud van alle rechten en weren

5.1.1.d

O

Advocaten Lawyers

St. Ignatiusstraat 257 4817 KK Breda T +31 (0)76 523 93 80

De maatschap Corten bestaat uit praktijkvennootschappen Op alle diensten van Corten zijn de algemene voorwaarden van Corten van ssing. Deze algemene arden te ve den en zijn tevens te r egen op corten.nl/algemene-vo en De orwa een beperking van de prakelijkheid van Corten tot aan het bedrag dat in het betreffende geval door de aansprakelijkheidsverzekeraar wordt uitgekeerd, vermeerderd met eigen risico.

1

Beste 5.1.2.e

even wat opmerkingen van mijn kant als reactie op het schrijven van Gloudemans.

Ik zal per blz mijn opmerking plaatsen te beginnen met deskundigenadvies:

blz 2 : rapport TNO wel vermeld maar verder nergens gebruikt of naar gerefereerd
rapport RIVM wel vermeld en overal in hele rapport te pas en te onpas gebruikt.

blz 5 : fout informatie heb het op 7 juli 1986 gekocht en niet in 1999. Had dit ook vermeld bij gesprek. Zorgvuldigheid!!

blz 9 : herstel inpassingen bij 4 turbines verbeelding aangepast waarvan?

blz 11 : redelijk denkende koper wat voor fictie die toepast is duidelijk en niet begrepen door 5.1.2.e blijkbaar. Heeft hij de zogenaamde rapport waar het wel meeviel met verkoop van huizen rond projecten nog aan jouw doorgegeven?? TNO rapport was er zeer duidelijk in. Maar dat gebruikt hij gemakshalve niet.

blz 12 :punt 6.4 fout in vermelding dichtstbijzijnde molen op 730 meter. Zorgvuldigheid totaal niet aanwezig de dichtstbijzijnde staat op 500 meter.
Visuele hinder wordt gemakshalve aangegeven dat ik ze wel zie maar verder geen hinder van heb. Ik zie ze als ik aan de keukentafel zit altijd draaien en vaak ook als een weerspiegeling in de ramen aan terras kant. Hinder is wel degelijk ernstig aanwezig
punt 6.5 : rapporten RIVM worden constant gebruikt en hij beweerd glashard dat de gezondheidseffecten niet aanwezig zijn gezien de huidige wetenschappelijke onderzoeken. Het rapport van het RIVM deugt van geen kanten en hebben zelfs een klacht aan der broek gekregen wegens schending van de wetenschappelijk integriteit van de onderzoeken. Als bijlage toegevoegd de factsheet van Windwiki Windturbines en Gezondheid. Toegevoegd ook een email van Tegenwind over de situatie in Frankrijk met betrekking tot de invloed van windmolens en gezondheid omwonende. De conclusie dat er geen schade zou zijn voor omwonende is getrokken door een ingenieur die met zijn onderzoeksbureau aan het RIVM geadviseerd heeft en waar geen medici bij betrokken zijn geweest.

blz 13 : Ook hier is duidelijk, zie factsheet, dat er conclusies getrokken worden die niet overeenkomen met de werkelijkheid en er wel degelijk verbanden zijn en ook het laag frequent geluid zeer duidelijk hoger zijn

blz 14 : gebleken si dat bij fam Bakxc de geluidsbelasting significant hoger zijn dat dan zij aangeven. Hij schuift dit gewoon terzijde. Zonder gelui laa ent wat zijn ivm ontbreken tegengeluid. Zie factsheet Windwiki, er or de sfe omstan en juist een verhoging van het laag frequent geluid wat juist wel tot gezondheidsproblemen zal leiden. Ook hier vind hij dat elk redelijk denkende koper hier wel rekening mee zou houden. Dat zullen ze zeker en niet door maar 40.000 euro minder te bieden.
Hier had hij het TNO rapport voor moeten doorlezen dan had hij begrepen hoe een redelijk denkende koper zal reageren. Maar dat komt hem en zijn opdrachtgever niet van pas. Hoezo een onafhankelijk?

Zijn gevoel zegt dat het wel mee zal vallen. Dat dachten ze in Frankrijk ook.

blz 15 : slagschaduw valt wel mee die paar uurtjes. Moet er zelf maar eens een paar dagen in gaan zitten.

blz 16: verminderde situering is niet aanwezig vlg hem. Moet je maar eens in de tuin zitten of lopen dan zie je die vreselijke windmolens en dan durft hij te beweren dat de er geen verminderde

situering is.
6.8. samenvatting blijkt volgens hem inbreuk op woongenot als licht te kwalificeren, over verkoopbaarheid project wordt niets eens gesproken. Daar ligt vooral de schade. Niemand koopt zo'n project en hij doet alsof dit slechts een minimale beperkende factor is. En wie is die van Zundert eigenlijk???

blz 18 : bij dit hele punt werkt 5.1.2.e toe naar een zo gunstig mogelijke positie voor het Rijk en Provincie. In zijn ogen is de hele opstelling en planning zodanig opgebouwd dat het een normaal voorspelbare planologische ontwikkeling is waarbij de on in want dat is nu eenmaal zo. Zij maken plannen waar slechts e van d t van heeft en vinden dit dan maar gewoon acceptabel en de rest van de bevolking heeft gewoon mazzel. Nee degene die er al lang wonen moeten niet zeuren gewoon domme pech. Nou dan gaan ze het
doe net als met d ic ep n
a je etalen. Want w es eeld.
Dan gaan ze gedupeerde woningbezitters maar vergoeden door al diegene die er geen last van hebben te laten betalen voor dat verlies aan woningwaarde.

blz n enk er dui k het een dering
is v het N hoog sc et u ijke zo
laag mogelijk wordt.

Bijlage 2 :

blz 6 : Klopt dus niets van sinds 1999 eigenaar is 1986.

blz 8 : Alleen gedeeltelijk dubbelglas. Dat is boven de rest van het huis heeft enkelvoudig gelaagd glas, twee lagen met speciaal folie ertussen, dat een betere dan wel gelijkwaardige isolatie geeft als dubbelglas. Weigert hij blijkbaar te vermelden terwijl weldegelijk aangegeven is. Wordt door architecten vooral in monumenten toegepast als energie bezuiniging maatregel.

blz 11 : woningen waarmee vergeleken wordt zijn woningen die ver staan van de A16 en geen een woning die vlakbij staat in het gebied van de windmolens.
Appels met peren vergelijken. Zoeken naar de minst kostbare oplossing!

Beste 5.1.2.e alles heeft hij gedaan om de vergoeding zo laag mogelijk te houden.

Met vriendelijke groet,

5.1.2.e

2


BR
5.1.2.e 5.1.2.e
5.1.2.e
5.1.2.e
BR

J A

5.1.2.e

Van: 5.1.2.e <5.1.2.e @pure-energie.nl>
Verzonden: woensdag 5 juni 2024 09:58
Aan: 5.1.2.e
CC: 5.1.2.e
Onderwerp: Reactie Pure Energie op 1309.529 / D1c1 + B2 / Noord-Brabant/5.1.25e1.2.e

Geachte 5.1.2.e 5.1.2.e

Hierbij reageer ik namens Raedthuys WP Galder B.V. op het conceptadvies planschade voor het object 5.1.2.e 5.1.2.e te 5.1.2.e Mede vanwege de door u gevraagd spoedige behandeling reageer ik per mail. Als dit voor de procedure niet volstaat, verzoek ik u dit per ommegaande te laten weten. Dan reageren wij alsnog per brief.

Inhoudelijke punten
Par 2.3; Hierin is aangegeven dat op 28 maart 2024 het conceptadvies aan partijen is verzonden. Dat is bij ons niet het geval. Ik verzoek u voor de volledigheid op te nemen dat het advies op 27 mei 2024 met ons is gedeeld.

Par 5.1; In de eerste zin genoemde datum is een typefout geslopen. Ik neem aan dat de datum 12 juni 2019 moet zijn.

Par 6.4; U geeft aan dat het niet uit te sluiten is dat de windturbines in en rondom de woning waarneembaar zijn. Dit vinden wij een bijzondere stelling. U bent op de locatie geweest op een moment dat de windturbines gerealiseerd waren. Op de foto's welke zijn opgenomen in het conceptadvies zijn de windturbines echter niet zichtbaar. Vanwege de forse begroeiing pal aan de oostzijde van de woning (zie afbeelding hieronder) stellen wij ons op het standpunt dat de windturbines niet visueel waarneembaar zijn. Zeker niet vanuit de woning. Op de foto's in het conceptadvies is de begroeiing duidelijk zichtbaar. Wij verzoeken u om uw stelling te onderbouwen door in het definitief advies foto's vanaf de locatie van het object 5.1.2e 5.1.2.e op te nemen waarop de windturbines te zien zijn. Dan wel in het definitief advies te nemen dat er n nadeel is de schadefactor Uitzicht en het schadebed naar beneden bi te stellen.

5.1.2.e

Par 6.5 deel Geluid; Uit de opgenomen bijlage H van de MER blijkt dat bij het object 5.1.2.e sprake is van een toename van slechts 1dB(A) tussen de Lcum van 64 dB(A) en het VKA bij de cumulatie van het bestaande geluid inclusief de windturbines (65 dB(A)).

Par. 6.8; U waardeert het nadeel met betrekking tot uitzicht op Licht. Vanwege de hiervoor genoemde begroeiing pal naast de woning is het naar onze mening ook redelijk om dit aan te passen naar Geen nadeel of hooguit Zeer licht.

Zoals hiervoor aangegeven is sprake van een toename van geluid van slechts 1 dB(A). Toch waardeert u dit met een score Ernstig. Primair zijn wij van mening dat deze score moet worden bijgesteld naar Geen nadeel. Dit baseren wij op het gegeven dat de Raad van State in haar uitspraak Molenlanden (ECLI:NL:RVS:2020:420) duidelijk aangeeft dat pas bij een toename van geluid van 5 dB(A) of meer sprake is van een planologisch nadeel. De toename van geluid bij dit object is veel kleiner. Subsidiair vinden wij dat als u af wilt wijken van de uitspraak van de Raad van State de score hooguit 'Zeer licht' (score 1) moet zijn vanwege de zeer beperkte toename van geluid. De kwalificatie 'Ernstig' is in ieder geval niet passend bij de kleinst mogelijke toename van het geluidniveau van 1 dB(A).

Ten aanzien van slagschaduw vinden wij de waardering van Gemiddeld ook aan de hoge kant. De eerder genoemde begroeiing neemt naast zicht ook een groot deel van de effecten van slagschaduw weg. De hinder is daarmee een stuk kleiner dan u aanneemt. Een kwalificatie Zeer licht en hooguit Licht is komt beter overeen met de mogelijke hinder.

Wij verzoeken u voorgaande in uw definitief rapport te verwerken en waardedaling daarop aan te passen.

Met vriendelijke groeten,

5.1.2.e

5.1.2.e

Planontwikkelaar

T: 5.1.2.e M 5.1.2.e

ADRES

5.1.2.e 5.1.2.e 5.1.2.e www.pure-energie.nl



Van: 5.1.2.e <5.1.2.e @gloudemans.nl>
Verzonden: maandag 27 mei 2024 16:49
Aan: 5.1.2.e <5.1.2.e @pure-energie.nl>; 5.1.2.e <5.1.2.e @pure-energie.nl>
Onderwerp: 1309.529 / D1c1 + B2 / Noord-Brabant/5.1.2.e

Geachte 5.1.2.e 5.1.2.e 5.1.2.e 5.1.2.e

Namens 5.1.2.e zend ik u hierbij het conceptdeskundigenadvies met begeleidende brief inzake bovenvermeld dossier.

Ik verzoek u vriendelijk uw reactie hierop aan de 5.1.2.e 5.1.2.e te verzenden.

Met vriendelijke groet,

5.1.2.e

5.1.2.e 5.1.2.e 5.1.2.e
5.1.2.e

Gloudemans



De informatie verzonden met dit e-mailbericht is uitsluitend bestemd voor de geadresseerde. Gebruik van deze informatie door anderen dan de geadresseerde is verboden. Indien u niet de beoogde ontvanger van dit bericht bent, gelieve u ons per omgaande te informeren. Gloudemans aanvaardt geen enkele aansprakelijkheid voor te late, onjuiste of onvolledige verzending van dit bericht. Gloudemans is ingeschreven bij KvK Oost-Brabant onder nummer 16032293.

JA 5

5.1.2.e

5.1.2.e <5.1.2.e t@brabant.nl>
vrijdag 12 april 2024 16:14
5.1.2.e
Reactie conceptadvies de 5.1.2.e planschade
Definitief regionaal bodwindenergie West-Brabant 13-10-2011.pdf; Reactie provincie op conceptadvies 5.1.2.e

Beste 5.1.2.e

Hierbij reactie op het conceptadvies d.d. 15 maart, dossier 5.1.2.e

Vriendelijke groet,

5.1.2.e | Jurist | Beleidsmedewerker | Milieu & Energie | 5.1.2.e | aanwezig: maandag t/m vrijdag

Brabantlaan 1 | Postbus 90151 | 5200 MC 's-Hertogenbosch | Telefoon 073 6812812 | Fax 073 6807680 | contact | Twitter: @brabant |

Meer weten over de provincie Noord-Brabant?
Volg op Instagram:

Reactie provincie Noord-Brabant op conceptadvies [redacted] (Windenergie A16)

- Paragraaf 1.1 Op de behandeling van de aanvraag is de door GS vastgestelde Verordening Planschade 2017 van toepassing;
- Paragraaf 5.1 graag aanvullen met de bebouwingsmogelijkheden zoals ook in eerder uitgebrachte adviezen gedaan ***("Ter plaatse is geen bouwvlak aanwezig. De bouwhoogte van de bebouwing mag maximaal 10 meter bedragen. Ter plaatse van de gronden mochten tevens bouwwerken, geen gebouwen zijnde, waaronder windturbines, met een maximale hoogte van 16 meter worden opgericht."***);
- Wat is de afstand van de dichtstbijzijnde windmolen tot het object van aanvragers? Is dit circa 510 m[1] (paragraaf 6.1) of is dit circa 730 m[1] (paragraaf 6.3)?
- Paragraaf 7.2 met betrekking tot de actieve risicoaanvaarding: Volgens de provincie dient (ook al heeft het in onderhavig geval niet tot gevolg dat sprake is van voorzienbaarheid) het Regionaal bod windenergie 2011 te worden betrokken in de overwegingen betreffende de voorzienbaarheid in paragraaf 7.1. Naar mening van de provincie volgt uit het energieaanbod voldoende concreet (windpark Galder wordt genoemd met 4 turbines) dat er op de locatie (zie onder meer p. 4 en 5 van het aanbod). Van de windmolens al sinds de publicatie van het energieaanbod mogelijk sprake was van de ontwikkeling van windturbines. De datum van voorzienbaarheid dient dan ook te verschuiven naar de datum waarop het energieaanbod openbaar is gemaakt (vermoedelijk 13 oktober 2011).


BR


BR


BR


BR


BR

stichting **achmea rechtsbijstand**

Postbus 4116 - 7320 AC APELDOORN

PostNL
Port Betaald
Port Payé
Pays-Bas

[redacted]

Ingekomen
23 SEP 2024
Provincie Noord-Brabant

R **AANGETEKENDE BRIEF**
Frankering betaald
afz.: 7333NP, 20

D
PostNL
20-09-2024 10:56
NL

3SXFXG7609459 5200MC 90151

ONTVANGEN 23 SEP 2024