

**From:** "5.1.2.e" <5.1.2.e@brabant.nl>  
**Sent:** Wed, 9 Nov 2022 11:18:15 +0100  
**To:** "5.1.2.e" <5.1.2.e@brabant.nl>; "5.1.2.e" <5.1.2.e@brabant.nl>  
**Cc:** "5.1.2.e" <5.1.2.e@brabant.nl>; "5.1.2.e" <5.1.2.e@brabant.nl>; "5.1.2.e - Aarntzen" <5.1.2.e@brabant.nl>; "5.1.2.e" <5.1.2.e@brabant.nl>  
**Subject:** FW: Bestemmingsplannen vs IBIS contouren

5.1.2.e

Ik heb Ken gevraagd om te bekijken in hoeverre de IBIS-contouren ruim genoeg zijn om als uitgangspunt voor de begrenzing te hanteren voor de (8) uitbreidingslocaties (X)XL-logistiek waar vraaggericht doorontwikkeld kan worden. Hieronder in beeld gebracht voor Wijkevoort, Haven 8 Oost en Heesch-West.

Willen jullie eens checken of dat de scope van de IBIS-contour ruim genoeg is voor vraaggerichte doorontwikkeling? Strookt die bijvoorbeeld met de scope van de planMER voor die locaties? Hoor het graag.

@ 5.1.2.e moeten we dit in nog in beeld brengen voor de andere 'doorontwikkel-locaties', of speelt het daar niet?

Groet,

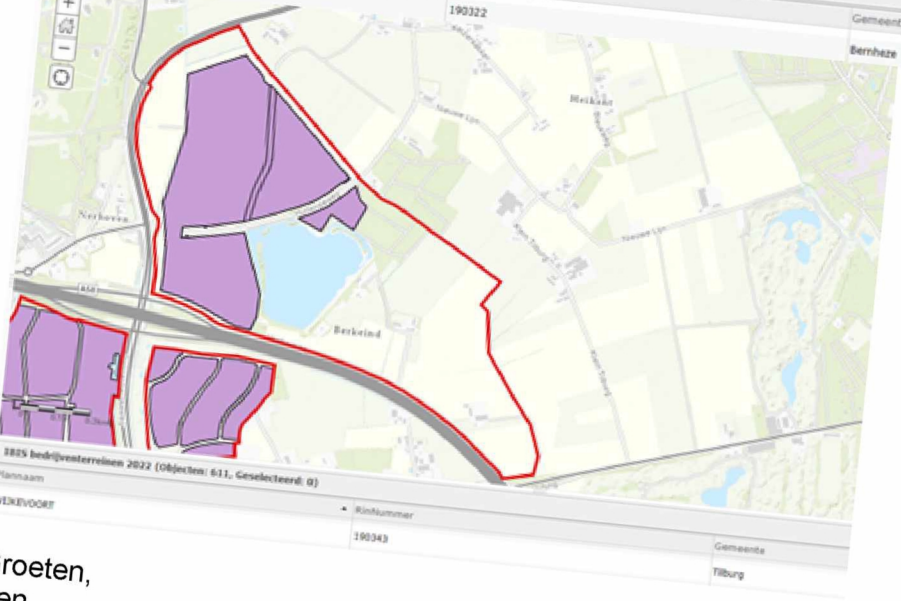
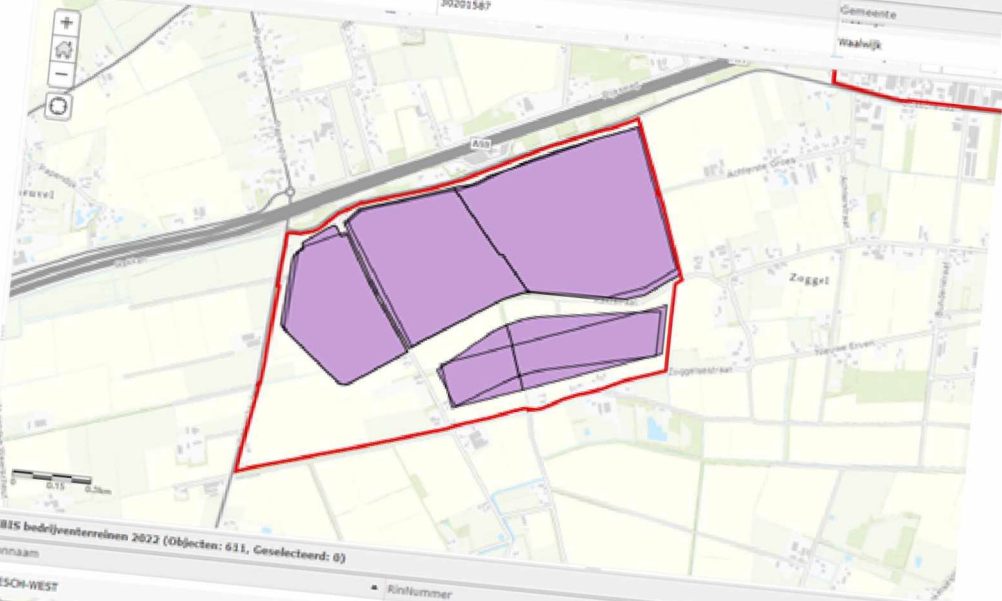
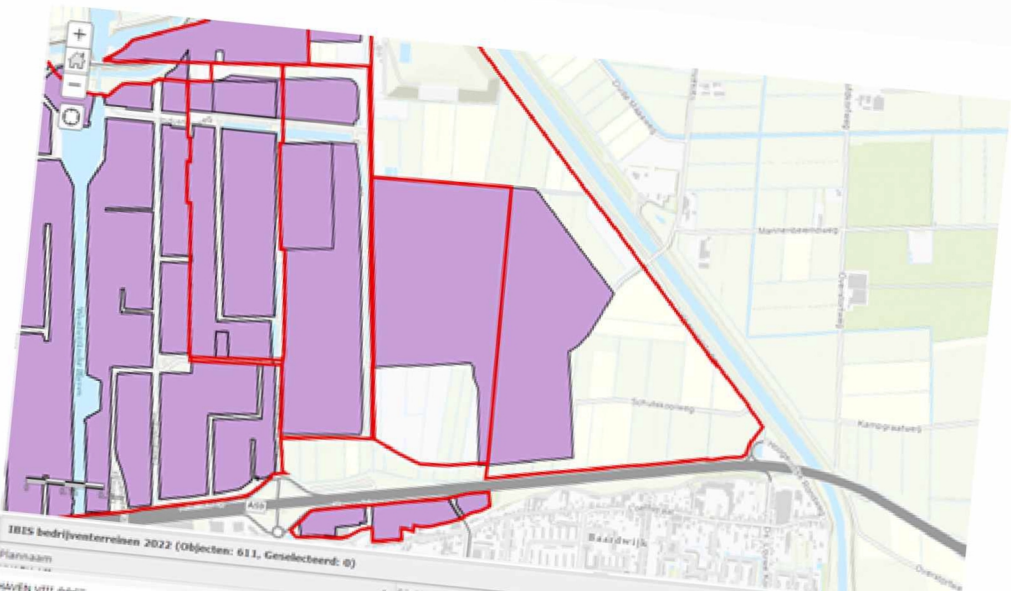
5.1.2.e

---

**Van:** 5.1.2.e <5.1.2.e@brabant.nl>  
**Verzonden:** dinsdag 8 november 2022 14:25  
**Aan:** 5.1.2.e <5.1.2.e@brabant.nl>  
**Onderwerp:** Bestemmingsplannen vs IBIS contouren

Hoi 5.1.2.e

Hierbij de IBIS contouren (in rood) en de enkelbestemmingen -bedrijventerrein (in paars/roze).  
De bestemmingsplannen zijn inderdaad kleiner dan de IBIS contouren.



Groeten,  
Ken