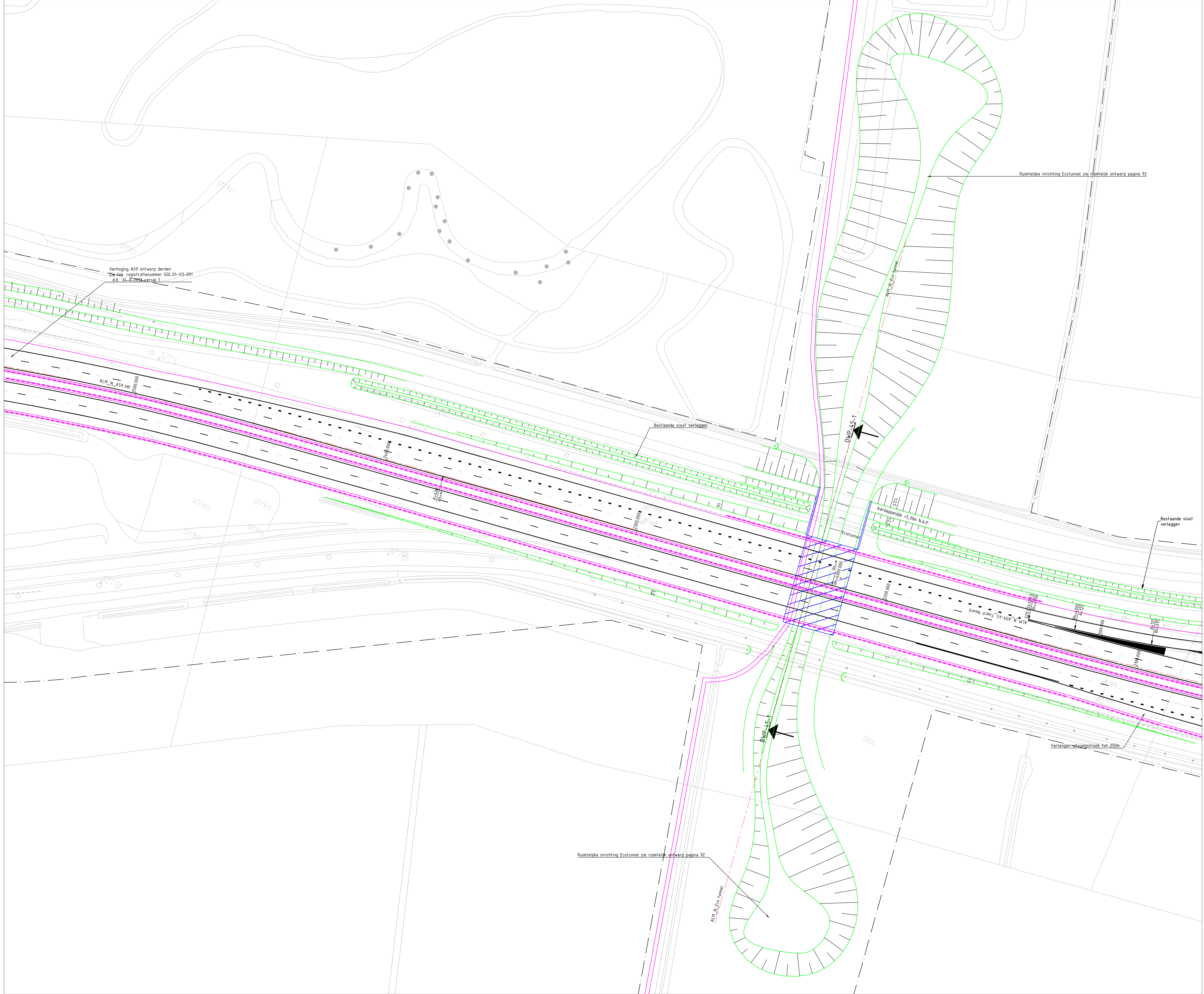


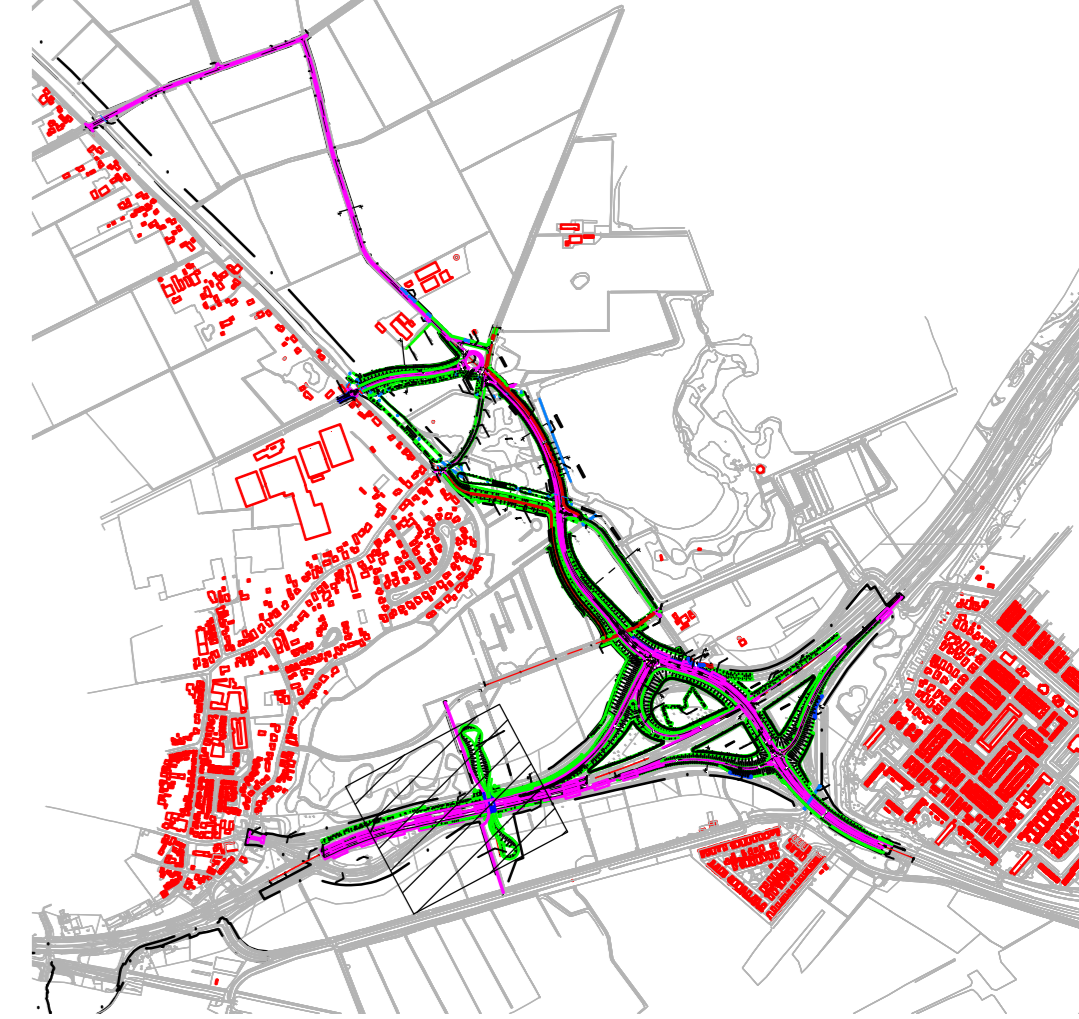
- Legenda**
- Bestaande situatie
  - PIP-grens
  - Kadastergrens
  - Randverharding rijbaan
  - Randverharding fietspad
  - Randverharding voetpad
  - Markering
  - Rammelstrook
  - Wegas
  - Geleideraai/barriër
  - Talud
  - Watergang
  - Onderdoorgang
  - Weg op kunstwerk
  - Duker
  - Te verwijderen geluidscherm
  - Bestaand geluidscherm
- Bestaande Kabels & Leidingen**
- Buisleiding gevaarlijke inhoud
  - Gas hoge druk
  - Bestaande kabels en leidingen
- Opmerkingen**
- Hoofthoogte in meters, tenzij anders aangegeven.  
 Hoogtemaatvoering in meters t.o.v. N.A.P.  
 Ondergrond is samenvoeging van OTB & BGT  
 Geïntegreerde ontwerpen van:  
 - VO Snelheidsroute  
 - VO NBInfra aansluiting 40,43 en 45  
 - VO IPV Delft  
 - VO Rijkswaterstaat Bureau LRN  
 - EVZ
- Volgende PIP documenten zijn verwerkt:  
 - B20 GOL Achtergrondrapporten Akoestisch onderzoek Oost en West  
 - B04 Ruimtelijk Kwaliteitsplan, Gebiedsontwikkeling Oostelijke Langstraat, NBIC, oktober 2017  
 - B05 Ruimtelijke ontwerpen, Gebiedsontwikkeling Oostelijke Langstraat, NBIC, oktober 2017  
 - B11 GOL Wateroets, Definitief, Versie 4.0, 28 september 2017



Provincie Noord-Brabant		Cluster Natuur & Milieu		ingebureau uitbesteding	
Afdeling: PPB		Brabantlaan 1 5216 TV 's-Hertogenbosch Telefoon (073) 681 28 12		antea group	
<b>Gebiedsontwikkeling Oostelijke Langstraat</b>					
<b>Aansluiting 45 - Vijmen-Oost</b> Voorontwerp					Besteknummer
<b>Situatie</b> Blad 1					schaal: 1500 formaat: A0
km: - km					
getekend: AnteaGroup	datum: 23-04-2019	in: 12 bladen	blad nr.: 1		
gecontroleerd:	datum: 23-04-2019	projectnummer:	00416560		
vrijgegeven:	datum: 23-04-2019	code:	00416560-1-14501		
status: Definitief	versie: 3.0	registratienummer:	00416560-1-14501		



- Legenda**
- Bestaande situatie
  - PIP-grens
  - Kadastergrens
  - Randverharding rijbaan
  - Randverharding fietspad
  - Randverharding voetpad
  - Markering
  - Ramelestrook
  - Wegas
  - Geleiderail/barrier
  - Talud
  - Watergang
  - Onderdoorgang
  - Weg op kunstwerk
  - Duiker
  - Te verwijderen geluidscherm
  - Bestaand geluidscherm
- Bestaande Kabels & Leidingen**
- Busleiding gevaarlijke inhoud
  - Gas hoge druk
  - Bestaande kabels en leidingen
- Opmerkingen**
- Hoofwoning in meters tenzij anders aangegeven.  
 Hoogteaanwijzing in meters T.a.v. N.A.P.  
 Ondergrond is samenvoeging van DTB & BGT  
 Geïntegreerde ontwerpen van:  
 - VO Schakelroute  
 - VO NBRtra aansluiting 40,43 en 45  
 - VO IPV Delft  
 - VO Buis (Bureau LRN)  
 - EVZ
- Volgende PIP documenten zijn verwerkt:  
 - B20 GOL Achtergrondrapporten Akoestisch onderzoek Oost en West  
 - B04 Ruimtelijk Kwaliteitsplan, Gebiedsontwikkeling Oostelijke Langstraat, NBIC, oktober 2017  
 - B05 Ruimtelijk ontwerpen, Gebiedsontwikkeling Oostelijke Langstraat, NBIC, oktober 2017  
 - B11 GOL Wateroets, Definitief, Versie 4.0, 28 september 2017



416560-S-1-LS01-LS15.dwg

Provincie Noord-Brabant Cluster Natuur & Milieu ingebureau uitbesteding

Brabantlaan 1 5216 TV 's-Hertogenbosch  
 Telefoon (073) 681 28 12

antea group

Afdeling: PPB

Gebiedsontwikkeling Oostelijke Langstraat

Aansluiting 45 - Vijmen-Oost

Voorontwerp

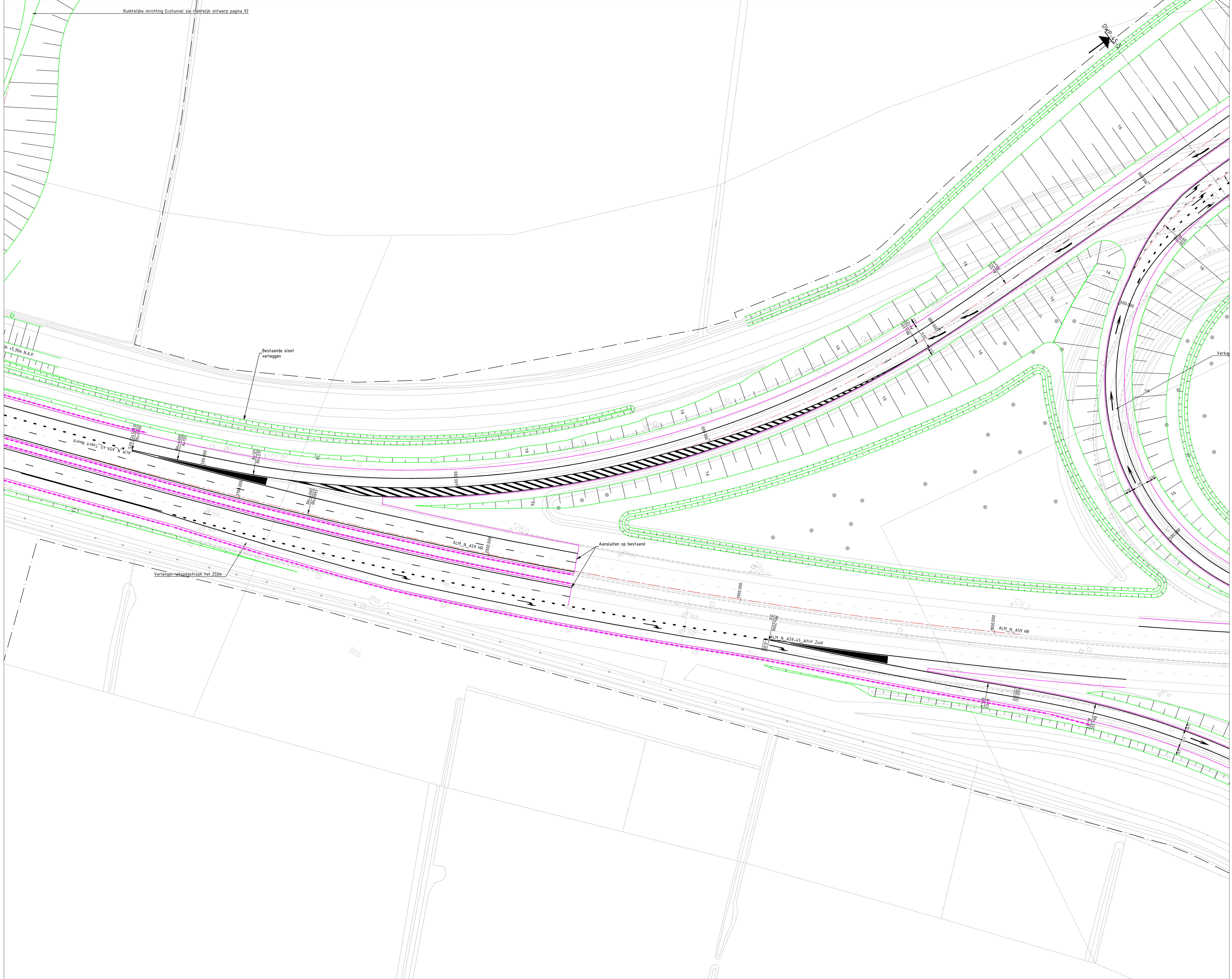
Situatie

Blad 2

Besteknummer

Schaal: 1500  
 formaat: A0

gekeurd	AnteaGroup	datum	23-04-2019	in 12 bladen	blad nr. 2
gecontroleerd	AnteaGroup	datum	23-04-2019	projectnummer	00416560
vrijgegeven	AnteaGroup	datum	23-04-2019	code	
status	Definitief	versie	3.0	registratienummer	00416560-S-1-LS01



Legenda

- Bestaande situatie
  - PIP-grens
  - Kadastergrens
  - Randverharding rijbaan
  - Randverharding fietspad
  - Randverharding voetpad
  - Markering
  - Rammelstrook
  - Weges
  - Geleideraaf/barrier
  - Talud
  - Watergang
  - Onderdoorgang
  - Weg op kunstwerk
  - Duiker
  - Te verwijderen geluidsscherm
  - Bestaand geluidsscherm
- Bestaande Kabels & Leidingen**
- Busleiding gevaarlijke inhoud
  - Gas hoge druk
  - Bestaande kabels en leidingen

Opmerkingen

- Haalvoering in meters tenzij anders aangegeven.
- Hoogtemaatvoering in meters t.o.v. NAP.
- Ondergrond is samenvoeging van DTB & BGT
- Geïntegreerde ontwerpen van:
  - VO Snelheidsroute
  - VO NBI/tra aansluiting 4,43 en 4,5
  - VO IPV Delft
  - VO (Bureau LRN)
  - EVZ
- Volgende PIP documenten zijn verwerkt:
  - B20 GOL Achtergrondrapporten Akoestisch onderzoek Oost en West
  - B04 Ruimtelijk Kwaliteitsplan, Gebiedsontwikkeling Oostelijke Langstraat, NBIC, oktober 2017
  - B05 Ruimtelijk Ontwerpen, Gebiedsontwikkeling Oostelijke Langstraat, NBIC, oktober 2017
  - B11 GOL, Watertoets, Definitief, Versie 4.0, 28 september 2017



Provincie Noord-Brabant Cluster Natuur & Milieu ingebureau uitbesteding

Brabantlaan 1 5216 TV 's-Hertogenbosch  
Telefoon (073) 681 28 12

antegrup

Afdeling: PPB

Gebiedsontwikkeling Oostelijke Langstraat

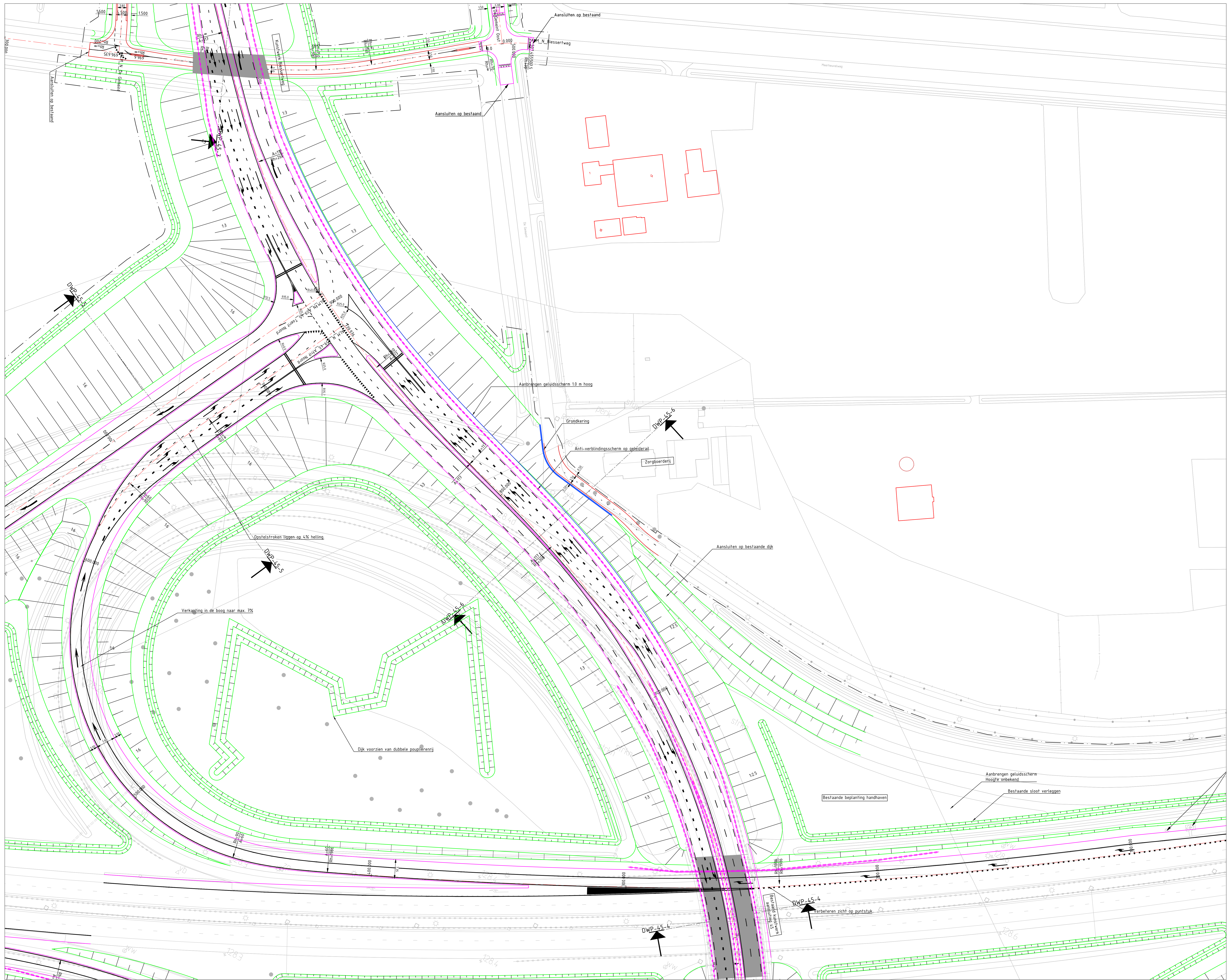
Aansluiting 45 - Vijmen-Oost Besteknummer

Voorontwerp

Situatie Blad 3 schaal: 1:500  
formaat: A0

getekend	AnteaGroup	datum	23-04-2019	in 12 bladen	blad nr. 3
gecontroleerd	ant	datum	23-04-2019	projectnummer	00416560
vragegeven	ant	datum	23-04-2019	code	
status	Definitief	versie	3.0	registratienummer	00416560-S-1-4593

416560-S-1-4501-4515.dwg



- Legenda**
- Bestaande situatie
  - PIP-grens
  - Kadastergrens
  - Randverharding rijbaan
  - Randverharding fietspad
  - Randverharding voerpad
  - Markering
  - Rammetstrook
  - Wegas
  - Geleideral/barrier
  - Talud
  - Watergang
  - Onderdoorgang
  - Weg op kunstwerk
  - Duiker
  - Te verwijderen geluidsscherm
  - Bestaand geluidsscherm
- Bestaande Kabels & Leidingen**
- Busleiding gevaarlijke inhoud
  - Gas hoge druk
  - Bestaande kabels en leidingen

**Opmerkingen**

Maatvoering in meters tenzij anders aangegeven.  
 Hoogtemaatvoering in meters t.o.v. NAP.  
 Ondergrond is samenvoeging van DTB & BGT.  
 Gentregeerde ontwerpen van:

- VD Snelheidsroute
- VD Nbinfra aansluiting 40,43 en 45
- VD 0'IV Duitl
- VD 0'IV (Bureau LRN)
- EVZ

Volgende PIP documenten zijn verwerkt:

- B20 GOL Achtergrondrapporten Akoestisch onderzoek Oost en West
- B04 Ruimtelijk Kwaliteitsplan, Gebiedsontwikkeling Oostelijke Langstraat, NBi, oktober 2017
- B05 Ruimtelijke ontwerpen, Gebiedsontwikkeling Oostelijke Langstraat, NBi, oktober 2017
- B11 GOL Wateroets, Definitief, Versie 4.0, 28



Provincie Noord-Brabant		Cluster Natuur & Milieu		ingebureau uitbesteding	
Afdeling: PPB		Brabantlaan 1 5216 TV 's-Hertogenbosch Telefoon (073) 681 28 12			
Gebiedsontwikkeling Oostelijke Langstraat					
Aansluiting 45 - Vijmen-Oost				Besteknummer	
Voorontwerp				schaal: 1500	
Situatie				formaat: A0	
km:	- km				
getekend	AnteaGroup	datum	23-04-2019	in 12 bladen	blad nr. 4
gecontroleerd	AnteaGroup	datum	23-04-2019	projectnummer	00416560
vrijgegeven	AnteaGroup	datum	23-04-2019	code	
status	Definitief	versie	3.0	registratienummer	00416560-S-1-4504



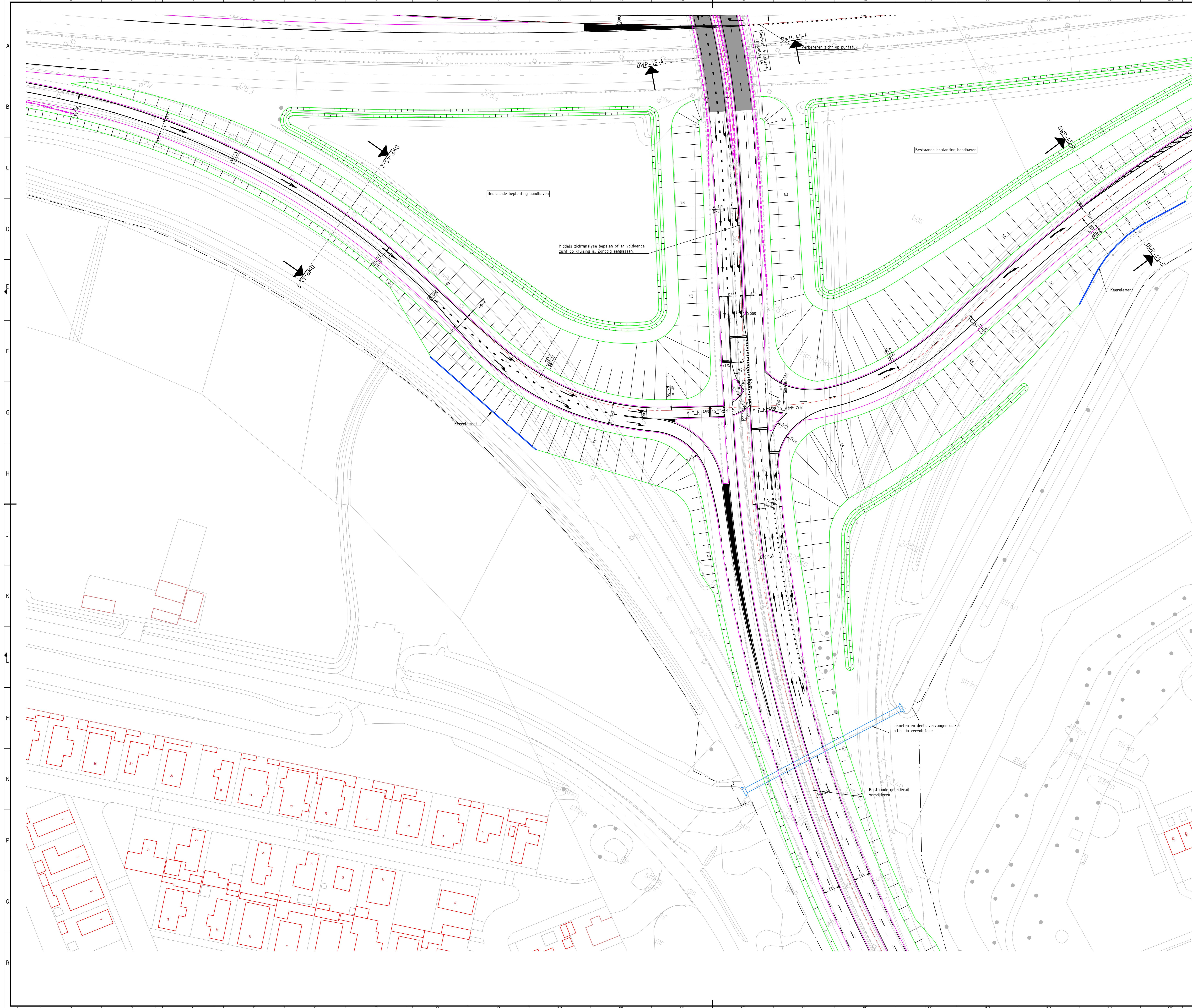
- Legenda**
- Bestaande situatie
  - PIP-grens
  - Kadastergrens
  - Randverharding rijbaan
  - Randverharding fietspad
  - Randverharding voetpad
  - Markering
  - Rammelstrook
  - Wegas
  - Geleideraai/barrier
  - Talud
  - Watergang
  - Onderdoorgang
  - Weg op kunstwerk
  - Duiker
  - Te verwijderen geluidscherm
  - Bestaand geluidscherm
- Bestaande Kabels & Leidingen**
- Busleiding gevaarlijke inhoud
  - Gas hoge druk
  - Bestaande kabels en leidingen

- Opmerkingen**
- Maatvoering in meters tenzij anders aangegeven.  
 Hoogtemaatvoering in meters f.o.v. NAP.  
 Ondergrond is samenvoeging van DTB & BGT.  
 Geïntegreerde ontwerpen van:
- VO Snelheidsroute
  - VO NBInfra aansluiting 40,43 en 45
  - VO SPV Deift
  - VO B222 (Bureau LRN)
  - EVZ
- Volgende PIP documenten zijn verwerkt:
- B20 GD Achtergrondrapporten Akoestisch onderzoek Oost en West
  - B04 Ruimtelijk Kwaliteitsplan, Gebiedsontwikkeling Oostelijke Langstraat, NBIL, oktober 2017
  - B05 Ruimtelijk Ontwerpen, Gebiedsontwikkeling Oostelijke Langstraat, NBIL, oktober 2017
  - B11 GD Waterloets, Definitief, Versie 4.0, 28 september 2019



Provincie Noord-Brabant		Cluster Natuur & Milieu		ingebureau uitbesteding	
Afdeling: PPB		Brabantlaan 1 5216 TV 's-Hertogenbosch Telefoon (073) 681 28 12		anteaGroup	
<b>Gebiedsontwikkeling Oostelijke Langstraat</b>					
<b>Aansluiting 45 - Vijmen-Oost</b> Voorontwerp				Besteknummer	
<b>Situatie</b> Blad 5				schaal: 1500 formaat: A0	
getekend gecontroleerd vrijgegeven status	AnteaGroup antea antea	datum datum datum	23-04-2019 23-04-2019 23-04-2019	in 12 bladen projectnummer code	blad nr. 5 00416560 00416560-5-1-4506
versie: 3.0		definitief			

416560-5-1-4501-4515.dwg



- Legenda**
- Bestaande situatie
  - PIP-grens
  - Kadastergrens
  - Randverharding rijbaan
  - Randverharding fietspad
  - Randverharding voetpad
  - Markering
  - Rammelstrook
  - Geleideraai/barrier
  - Talud
  - Watergang
  - Onderdoorgang
  - Weg op kunstwerk
  - Duiker
  - Te verwijderen geluidscherm
  - Bestaand geluidscherm
- Bestaande Kabels & Leidingen**
- Busleiding gevaarlijke inhoud
  - Gas hoge druk
  - Bestaande kabels en leidingen

**Opmerkingen**

Maatvoering in meters tenzij anders aangegeven.  
 Hoogtemaatvoering in meters f.o.v. NAP.  
 Ondergrond is samenvoeging van DTB & BGT.  
 Geïntegreerde ontwerpen van:

- VO Snelheidsroute
- VO NBInfra aansluiting 40,43 en 45
- VO SPV Delft
- VO B20 (Bureau LRN)
- EVZ

Volgende PIP documenten zijn verwerkt:

- B20 GOI, Achtergrondrapporten Akoestisch onderzoek Oost en West
- B04 Ruimtelijk Kwaliteitsplan, Gebiedsontwikkeling Oostelijke Langstraat, NBIL, oktober 2017
- B05 Ruimtelijke ontwerpen, Gebiedsontwikkeling Oostelijke Langstraat, NBIL, oktober 2017
- B11 GOI, Waterloets, Definitief, Versie 4.0, 28 september 2017



CONTROLE		
TEKENAAR	CONTROLEUR	PROJECTLEIDER

Provincie Noord-Brabant Cluster Natuur & Milieu ingebureau uitbesteding

Brabantlaan 1 5216 TV 's-Hertogenbosch  
 Telefoon (073) 681 28 12

**anteagroup**

Gebiedsontwikkeling Oostelijke Langstraat  
 Voorontwerp

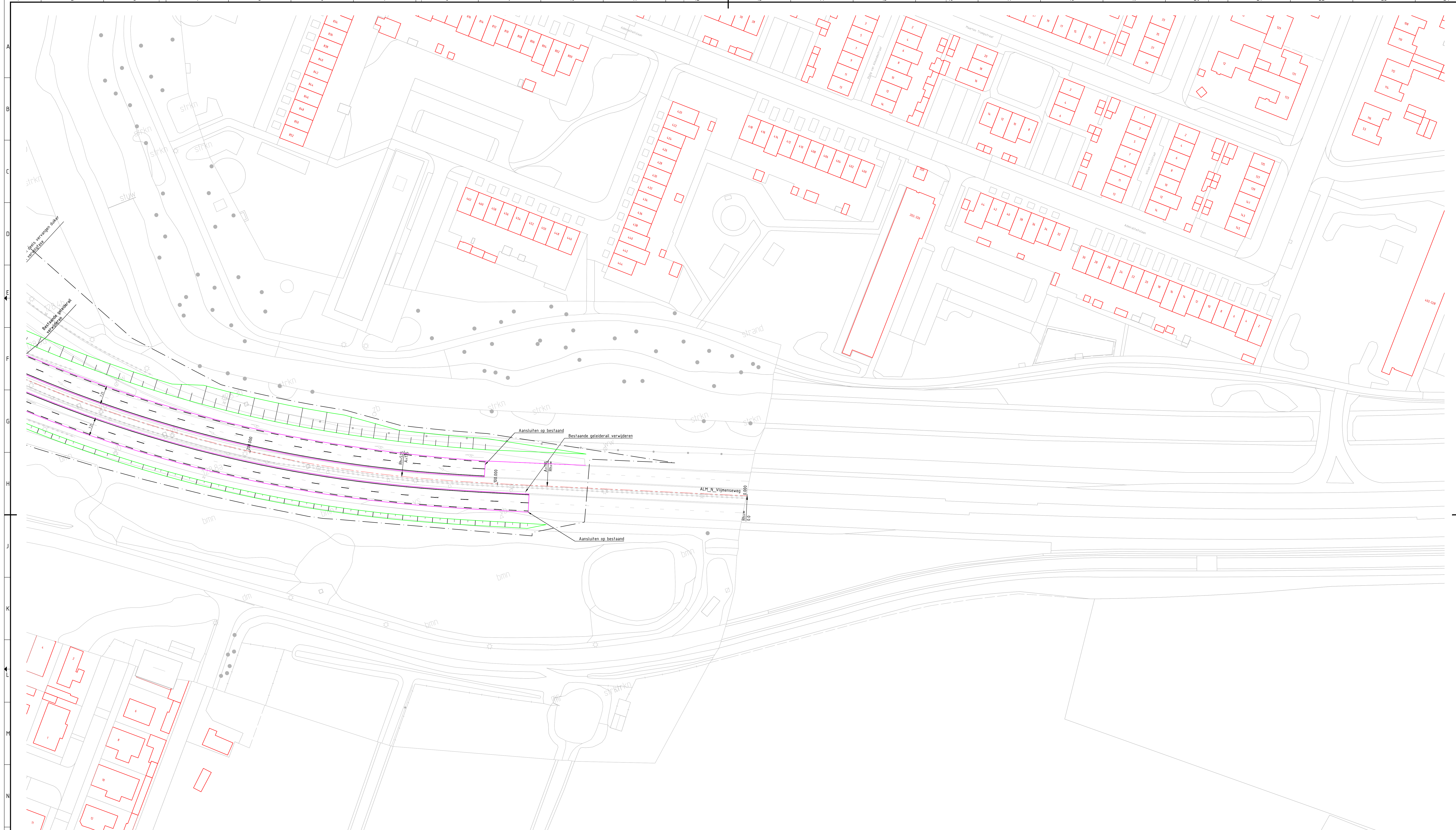
Aansluiting 45 - Vijmen-Oost  
 Blad 6

Situatie  
 Blad 6

Besteknummer  
 schaal: 1500  
 formaat: A0

getekend	AnteaGroup	datum	23-04-2019	in 12 bladen	blad nr. 6
gecontroleerd	***	datum	23-04-2019	projectnummer	00416560
vragegeven	***	datum	23-04-2019	code	00416560
status	Definitief	versie	3.0	registratienummer	00416560-S-1-4506

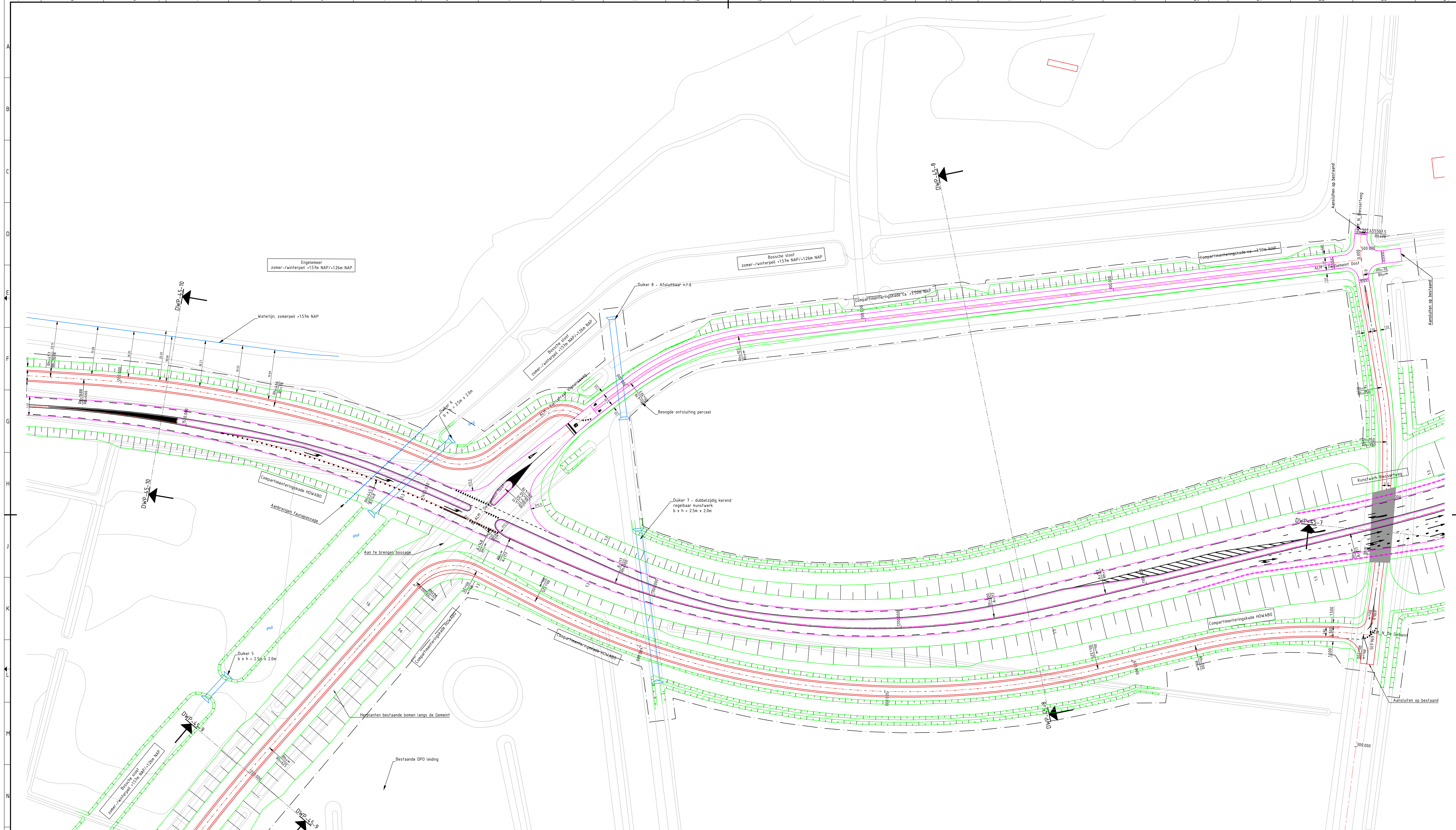
416560-S-1-4501-4515.dwg



- Legenda**
- Bestaande situatie
  - PIP-grens
  - Kadastergrens
  - Randverharding ribbaan
  - Randverharding fietspad
  - Randverharding voetpad
  - Markering
  - Rammelstrook
  - Wegas
  - Geleiderail/barrier
  - Talud
  - Watergang
  - Onderdoorgang
  - Weg op kunstwerk
  - Duiker
  - Te verwijderen geluidscherm
  - Bestaand geluidscherm
- Bestaande Kabels & Leidingen**
- Busleiding gevaarlijke inhoud
  - Gas hoge druk
  - Bestaande kabels en leidingen
- Opmerkingen**
- Maatvoering in meters tenzij anders aangegeven.  
 Hoogtemaatvoering in meters t.o.v. NAP.  
 Ondergrond is samenvoeging van DTB & BGT  
 Geïntegreerde ontwerpen van:
- VO Snelietsroute
  - VO NBInfra aansluiting 40,43 en 45
  - VO PV Deft
  - VO (Bureau LRM)
  - EVZ
- Volgende PIP documenten zijn verwerkt:
- B20 GOI, Achtergrondrapporten Akoestisch onderzoek Oost en West
  - B04 Ruimtelijk Kwaliteitsplan, Gebiedsontwikkeling Oostelijke Langstraat, NBC, oktober 2017
  - B05 Ruimtelijke ontwerpen, Gebiedsontwikkeling Oostelijke Langstraat, NBC, oktober 2017
  - B11 GOI, Watertoets, Definitief, Versie 4.0, 28 september 2017



Provincie Noord-Brabant		Cluster Natuur & Milieu		ingebureau uitbesteding	
Afdeling: PPB		Brabantlaan 1 5216 TV 's-Hertogenbosch Telefoon (073) 681 28 12			
Gebiedsontwikkeling Oostelijke Langstraat					
Aansluiting 45 - Vijmen-Oost				Besteknummer	
Voorontwerp				schaal: 1500	
Situatie				formaat: A0	
Blad 7					
km - km					
getekend	AnteaGroup	datum	23-04-2019	in 12 bladen	blad nr. 7
gecontroleerd	AnteaGroup	datum	23-04-2019	projectnummer	00416560
vragegeven	AnteaGroup	datum	23-04-2019	code	
status	Definitief	versie	3.0	registratienummer	00416560-S-1-4503

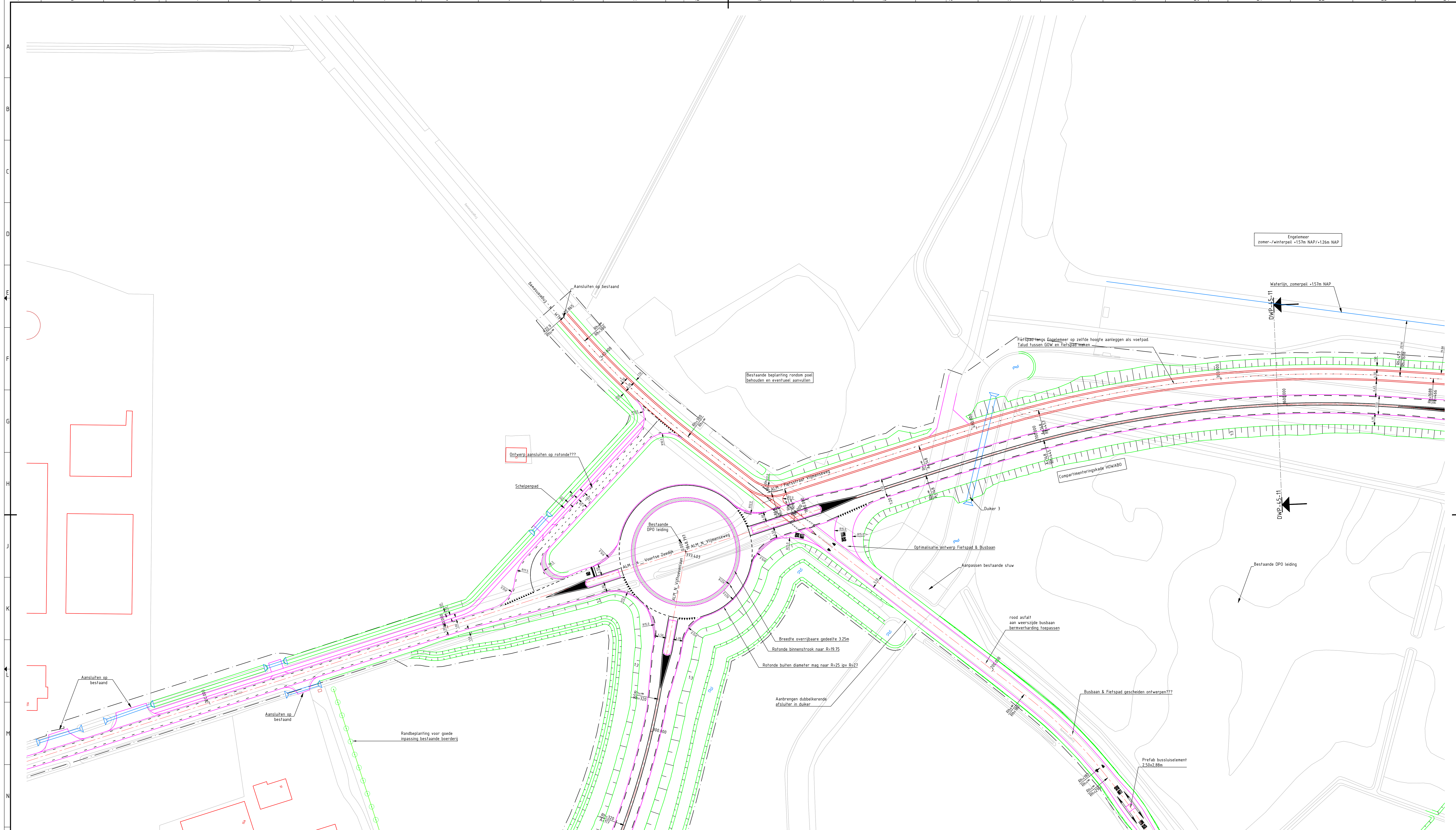


- Legenda**
- Bestaande situatie
  - PIP-grens
  - Kadastergrens
  - Randverharding rijbaan
  - Randverharding fietspad
  - Randverharding voetpad
  - Markering
  - Rammelstrook
  - Wegas
  - Geleideraai/barrier
  - Talud
  - Watergang
  - Onderdoorgang
  - Weg op kunstwerk
  - Duker
  - Te verwijderen geluidscherm
  - Bestaand geluidscherm
- Bestaande Kabels & Leidingen**
- Busleiding gevaarlijke inhoud
  - Gas hoge druk
  - Bestaande kabels en leidingen
- Opmerkingen**
- Maatvoering in meters, tenzij anders aangegeven.  
 Hoogtemaatvoering in meters t.o.v. NAP.  
 Ondergrond is samenvoeging van DTB & BGT  
 Geïntegreerde ontwerpen van:
- VO Snelheidsroute
  - VO NB/ra aansluiting 40,43 en 45
  - VO IPV Deft
  - VO Bizea Bureau LRNI
  - EVZ
- Volgende PIP documenten zijn verwerkt:
- B20 G04, Achtergrondrapporten Akoestisch onderzoek Oost en West
  - B04, Ruimtelijk Kwaliteitsplan, Gebiedsontwikkeling Oostelijke Langstraat, NBIC, oktober 2017
  - B05, Ruimtelijke ontwerpen, Gebiedsontwikkeling Oostelijke Langstraat, NBIC, oktober 2017
  - B11 G01, Watertoets, Definitief, Versie 4.0, 28 september 2017



Provincie Noord-Brabant		Cluster Natuur & Milieu		ingebureau uitbesteding	
Afdeling: PPB		Brabantlaan 15216 TV 's-Hertogenbosch			
Aansluiting 45 - Vijmen-Oost		Telefoon (073) 681 28 12		Besteknummer	
Voorontwerp		Gebiedsontwikkeling Oostelijke Langstraat		schaal: 1500	
Situatie		Blad 8		formaat: A0	
km:	- km:	datum:	23-04-2019	in 12 bladen	blad nr.: 8
getekend:	AnteaGroup	datum:	23-04-2019	projectnummer:	00416560
gecontroleerd:	AnteaGroup	datum:	23-04-2019	code:	
vragegeven:	AnteaGroup	versie:	3.0	registratienummer:	00416560-S-1-4508
status:	Definitief				

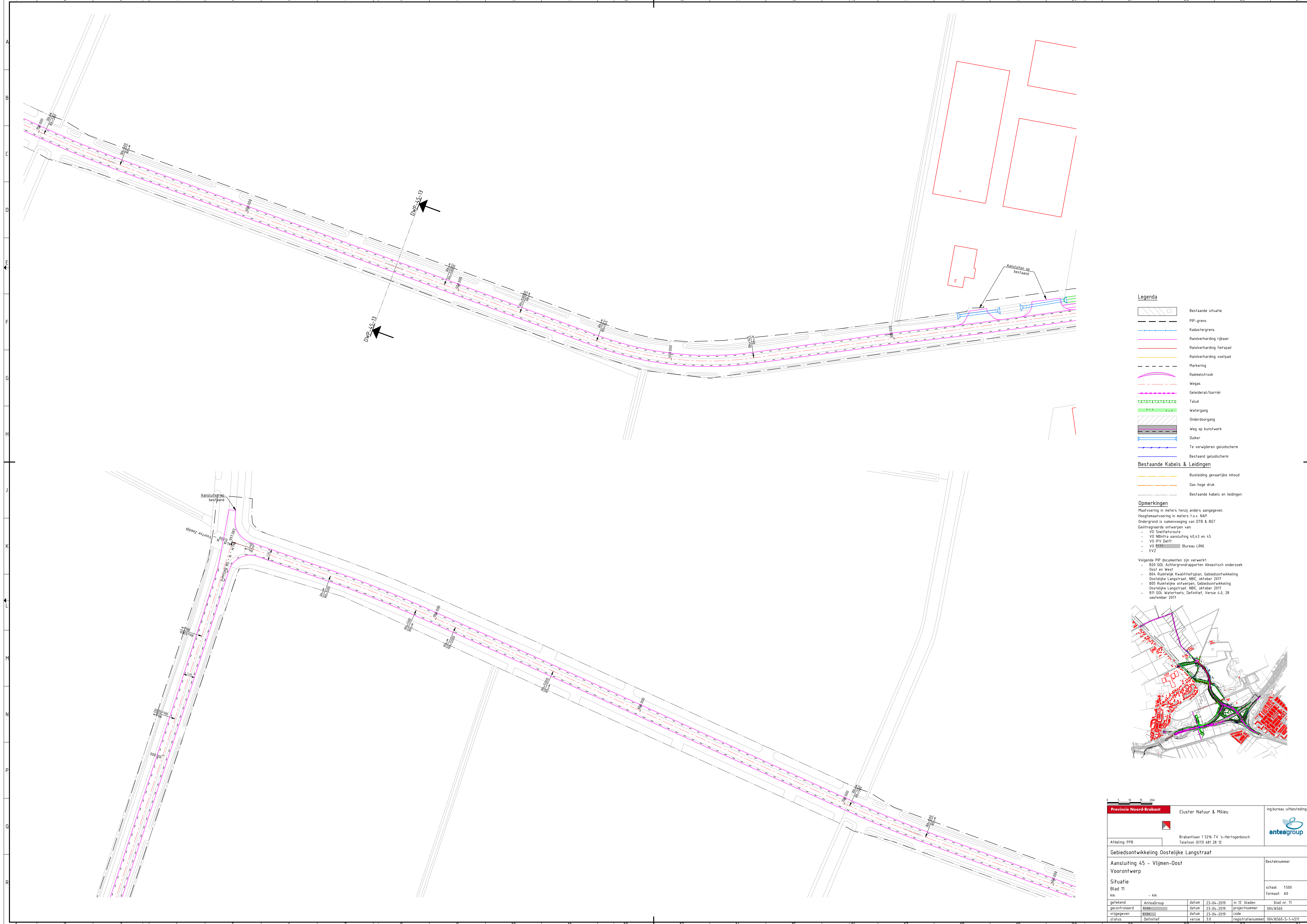




- Legenda**
- Bestaande situatie
  - PIP-grens
  - Kadastergrens
  - Randverharding rijbaan
  - Randverharding fietspad
  - Randverharding voetpad
  - Markering
  - Rammelstrook
  - Wegas
  - Geleiderail/barrier
  - Talud
  - Watergang
  - Onderdoorgang
  - Weg op kunstwerk
  - Duiker
  - Te verwijderen geluidscherm
  - Bestaand geluidscherm
- Bestaande Kabels & Leidingen**
- Busleiding gevaarlijke inhoud
  - Gas hoge druk
  - Bestaande kabels en leidingen
- Opmerkingen**
- Maatvoering in meters tenzij anders aangegeven.  
 Hoogtemaatvoering in meters t.o.v. NAP.  
 Ondergrond is samenvoeging van DTB & BGT  
 Geïntegreerde ontwerpen van:
- VO Snelheidsroute
  - VO NBWfra aansluiting 40.43 en 45
  - VO IPV Dert1
  - VO Bixax Bureau LRNI
  - EVZ
- Volgende PIP documenten zijn verwerkt:
- B20 G06, Achtergrondrapporten Akoestisch onderzoek Oost en West
  - B04 Ruimtelijk Kwaliteitsplan, Gebiedsontwikkeling Oostelijke Langstraat, NBIC, oktober 2017
  - B05 Ruimtelijk ontwerpen, Gebiedsontwikkeling Oostelijke Langstraat, NBIC, oktober 2017
  - B11 G01, Waterloets, Definitief, Versie 4.0, 28 september 2017



Provincie Noord-Brabant		Cluster Natuur & Milieu		ingebureau uitbesteding	
Afdeling: PPB		Brabantlaan 1 5216 TV 's-Hertogenbosch			
Aansluiting 45 - Vijmen-Oost		Voorontwerp		Besteknummer	
Situatie		Blad 10		schaal: 1500	
Blad 10		km: - km:		formaat: A0	
getekend	AnteaGroup	datum	23-04-2019	in 12 bladen	blad nr. 10
gecontroleerd	AnteaGroup	datum	23-04-2019	projectnummer	00416560
vragegeven	AnteaGroup	datum	23-04-2019	code	00416560
status	Definitief	versie	3.0	registratienummer	00416560-S-1-4510



- Legenda**
- Bestaande situatie
  - PIP-grens
  - Kadastergrens
  - Randverharding rijbaan
  - Randverharding fietspad
  - Randverharding voetpad
  - Markering
  - Rammelsfrok
  - Wegas
  - Geleideraai/barrier
  - Talud
  - Watergang
  - Ouderdoorgang
  - Weg op kunstwerk
  - Duiker
  - Te verwijderen geluidscherm
  - Bestaand geluidscherm
- Bestaande Kabels & Leidingen**
- Busleiding gevaarlijke inhoud
  - Gas hoge druk
  - Bestaande kabels en leidingen

**Opmerkingen**

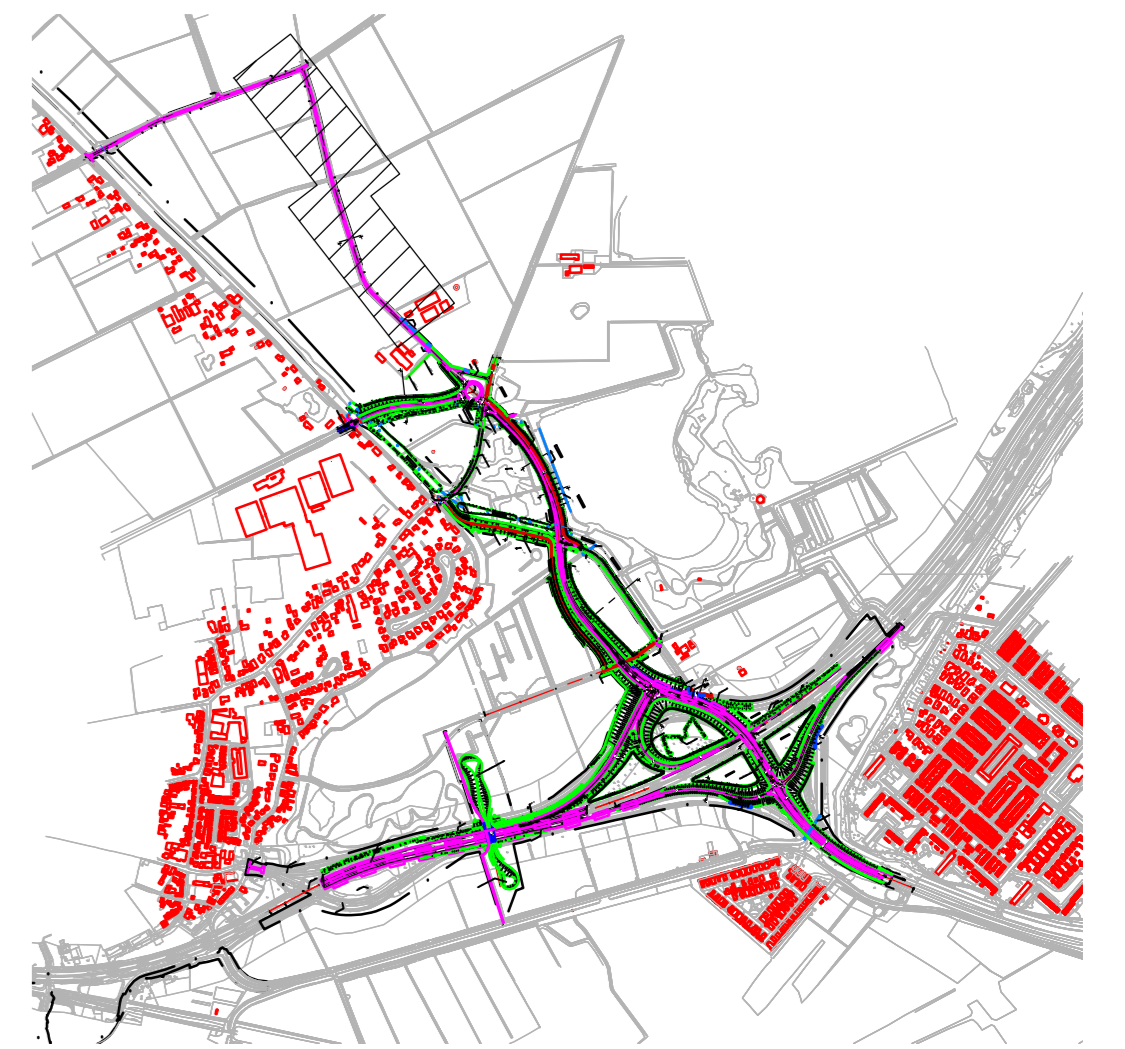
Maatvoering in meters, tenzij anders aangegeven.  
 Hoogtemaatvoering in meters t.o.v. NAP.  
 Ondergrond is samenvoeging van DTB & BGT

Geïntegreerde ontwerpen van:

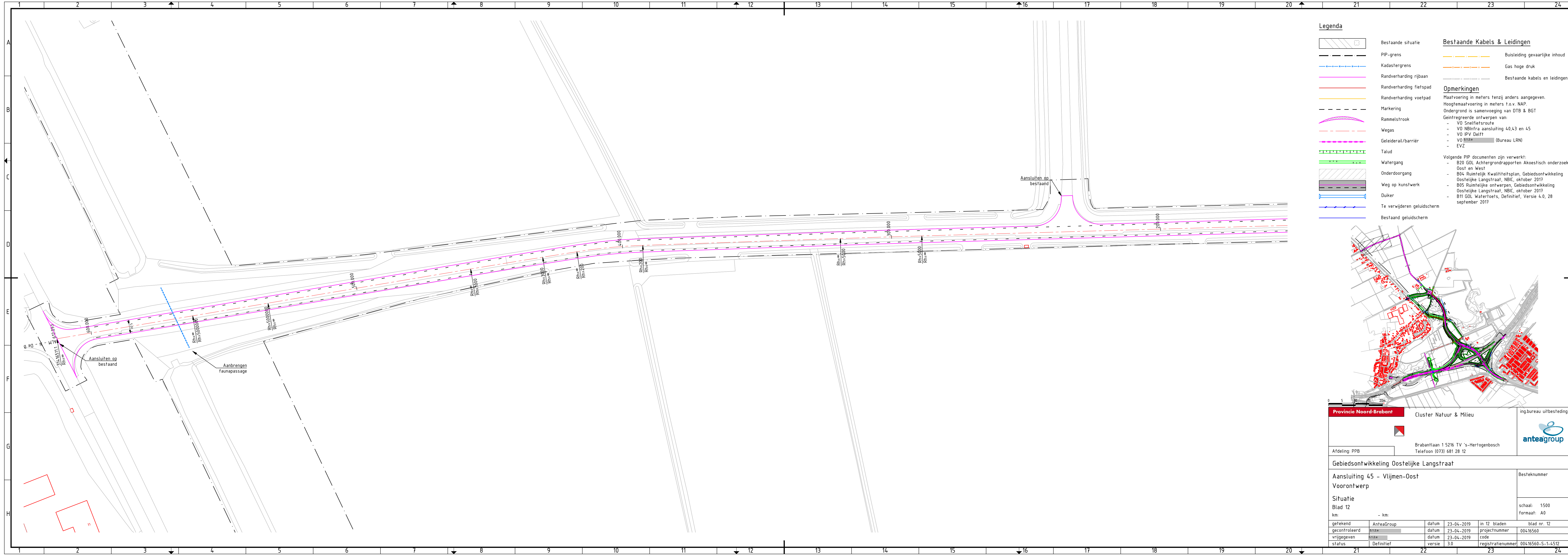
- VG Snelstrouwe
- VO NBInfra aansluiting 40,43 en 45
- VG IPV Delft
- VO Bureau LRNI
- EVZ

Volgende PIP documenten zijn verwerkt:

- B20 GDL Achtergrondrapporten Akoestisch onderzoek Oost en West
- B04 Ruimtelijk Kwaliteitsplan, Gebiedsontwikkeling Oostelijke Langstraat, NBIC, oktober 2017
- B05 Ruimtelijk ontwerp, Gebiedsontwikkeling Oostelijke Langstraat, NBIC, oktober 2017
- B11 GDL Watertoets, Definitief, Versie 4.0, 28 september 2017



Provincie Noord-Brabant		Cluster Natuur & Milieu		ingebureau uitbesteding	
antea group		Brabantlaan 1 5216 TV 's-Hertogenbosch Telefoon (073) 681 28 12		antea group	
Afdeling: PPB					
Gebiedsontwikkeling Oostelijke Langstraat					
Aansluiting 45 - Vijmen-Oost Voorontwerp				Besteknummer:	
Situatie Blad 11				schaal: 1500 formaat: A0	
km: - km:					
gefokend: AnteaGroup	datum: 23-04-2019	in: 12 bladen	blad nr.: 11		
gecontroleerd:	datum: 23-04-2019	projectnummer: 00416560			
vrijgegeven:	datum: 23-04-2019	code:			
status: Definitief	versie: 3.0	registratienummer: 00416560-S-1-4511			



- Legenda**
- Bestaande situatie
  - PIP-grens
  - Kadastergrens
  - Randverharding rijbaan
  - Randverharding fietspad
  - Randverharding voetpad
  - Markering
  - Rammelstrook
  - Wegas
  - Geleiderail/barrier
  - Talud
  - Watergang
  - Onderdoorgang
  - Weg op kunstwerk
  - Duiker
  - Te verwijderen geluidscherm
  - Bestaand geluidscherm
- Bestaande Kabels & Leidingen**
- Buisleiding gevaarlijke inhoud
  - Gas hoge druk
  - Bestaande kabels en leidingen
- Opmerkingen**
- Maatvoering in meters tenzij anders aangegeven.  
 Hoogtemaatvoering in meters t.o.v. NAP.  
 Ondergrond is samenvoeging van DTB & BGT
- Geïntegreerde ontwerpen van:
- VO Snelfietsroute
  - VO NBinfra aansluiting 40,43 en 45
  - VO IPV Delft
  - VO <sup>5.12\*</sup> (Bureau LRN)
  - EVZ
- Volgende PIP documenten zijn verwerkt:
- B20 GOL Achtergrondrapporten Akoestisch onderzoek Oost en West
  - B04 Ruimtelijk Kwaliteitsplan, Gebiedsontwikkeling Oostelijke Langstraat, NBIC, oktober 2017
  - B05 Ruimtelijke ontwerpen, Gebiedsontwikkeling Oostelijke Langstraat, NBIC, oktober 2017
  - B11 GOL Watertoets, Definitief, Versie 4.0, 28 september 2017



Provincie Noord-Brabant		Cluster Natuur & Milieu		ing.bureau uitbesteding:																									
Afdeling PPB		Brabantlaan 1 5216 TV 's-Hertogenbosch Telefoon (073) 681 28 12																											
Gebiedsontwikkeling Oostelijke Langstraat																													
Aansluiting 45 - Vlijmen-Oost Voorontwerp					Besteknummer																								
Situatie Blad 12					schaal: 1:500 formaat: A0																								
<table border="1"> <tr> <td>getekend</td> <td>AnteaGroup</td> <td>datum</td> <td>23-04-2019</td> <td>in 12 bladen</td> <td>blad nr. 12</td> </tr> <tr> <td>gecontroleerd</td> <td></td> <td>datum</td> <td>23-04-2019</td> <td>projectnummer</td> <td>00416560</td> </tr> <tr> <td>vrijgegeven</td> <td></td> <td>datum</td> <td>23-04-2019</td> <td>code</td> <td></td> </tr> <tr> <td>status</td> <td>Definitief</td> <td>versie</td> <td>3.0</td> <td>registratienummer</td> <td>00416560-S-1-4512</td> </tr> </table>						getekend	AnteaGroup	datum	23-04-2019	in 12 bladen	blad nr. 12	gecontroleerd		datum	23-04-2019	projectnummer	00416560	vrijgegeven		datum	23-04-2019	code		status	Definitief	versie	3.0	registratienummer	00416560-S-1-4512
getekend	AnteaGroup	datum	23-04-2019	in 12 bladen	blad nr. 12																								
gecontroleerd		datum	23-04-2019	projectnummer	00416560																								
vrijgegeven		datum	23-04-2019	code																									
status	Definitief	versie	3.0	registratienummer	00416560-S-1-4512																								

416560-S-1-4501-4515.dwg